

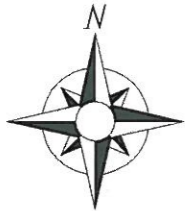
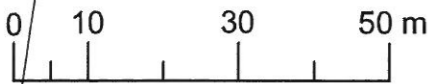
ZALESIE

ZMIANA MIEJSCOWYCH PLANÓW ZAGOSPODAROWANIA PRZESTRZENNEGO W OBRĘBACH CZYCKOWY, ROLBIK I ZALESIE, GM. BRUSY









Załącznik Nr 3

do uchwały Nr XI/91/19
z dnia 29 listopada 2019 r

SKALA 1:1000



LEGENDA:

-  GRANICA OBSZARU OBJĘTEGO PLANEM
-  LINIE ROZGRANICZAJĄCE TERENY O RÓŻNYM PRZEZNACZENIU LUB RÓŻNYCH ZASADACH ZAGOSP. ODAROWANIA
-  LINIE ROZGRANICZAJĄCE TERENY O TYM SAMYM PRZEZNACZENIU - ORIENTACYJNE
-  MAKSYMALNA NIEPRZEKRACZALNA LINIA ZABUDOWY
-  OBOWIĄZUJĄCA LINIA ZABUDOWY
-  TERENY ZABUDOWY MIESZKANIOWEJ JEDNORODZINNEJ
-  TERENY ZABUDOWY USŁUGOWO - MIESZKANIOWEJ
-  TEREN DROGI WEWNĘTRZNEJ

3 U/MN

1 MN

4 KDW



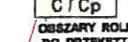



2 MN

PROJEKTANCI: mgr inż. arch Ewa Domozych
mgr inż. arch Magdalena Ząrzewska - Posieczek
mgr Kamila Domozych

ORGAN SPORZĄDZAJĄCY PLAN: BURMISTRZ BRUSY

WYRYS ZE STUDIUM UWARUNKOWAŃ I KIERUNKÓW ZAGOSPODAROWANIA PRZESTRZENNEGO GMINY BRUSY



-  GRANICA TERENU OBJĘTEGO PLANEM MIEJSCOWYM
-  TERENY MIESZKANIOWE I MIESZKALNO - USŁUGOWE
-  ISTN. DROGI KRAJOWE O ZNACZ. REGIONALNYM
-  DZIEDZICZYZNA ISTN. / PROJ.
-  OBSZARY ROLNICZE PRZEWIDZIANE DO PRZEKształCENIA
-  W GRANICACH JEDNOSTKI STRUKTURALNEJ A, Z PRZEZNACZENIEM ZGODNIE Z ZAŁĄCZNIKIEM NR 3

Przewodniczący Rady
Zbigniew Łącki