

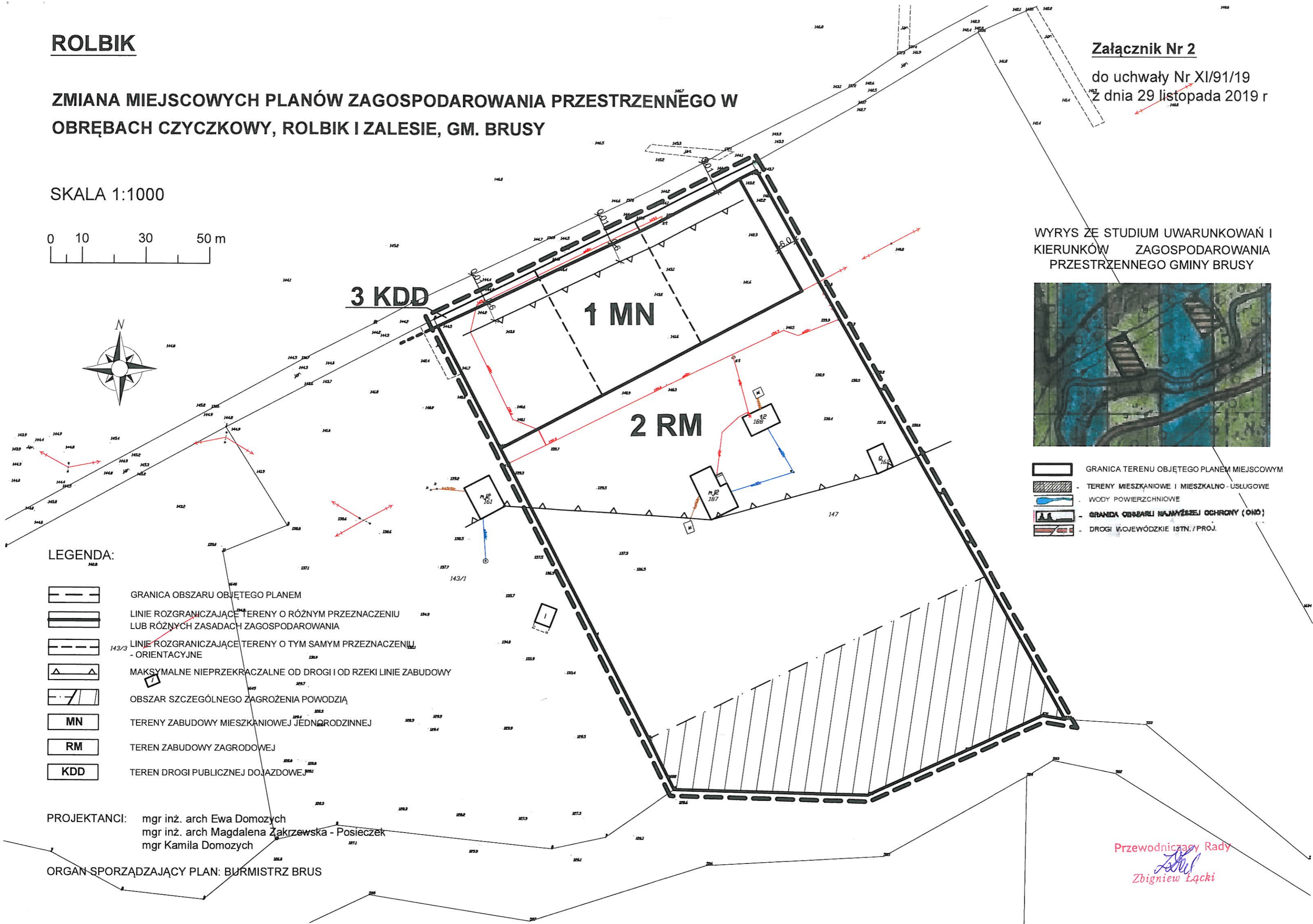

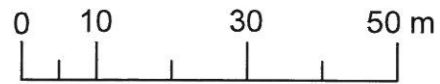
ROLBIK

ZMIANA MIEJSCOWYCH PLANÓW ZAGOSPODAROWANIA PRZESTRZENNEGO W OBRĘBACH CZYCKOWY, ROLBIK I ZALESIE, GM. BRUSY

Załącznik Nr 2

do uchwały Nr XI/91/19
z dnia 29 listopada 2019 r

SKALA 1:1000



WYRYS ZE STUDYUM UWARUNKOWAŃ I KIERUNKÓW ZAGOSPODAROWANIA PRZESTRZENNEGO GMINY BRUSY



LEGENDA:

- GRANICA OBSZARU OBJĘTEGO PLANEM
- LINIE ROZGRANICZAJĄCE TERENY O RÓŻNYM PRZEZNACZENIU LUB RÓŻNYCH ZASADACH ZAGOSPODAROWANIA
- LINIE ROZGRANICZAJĄCE TERENY O TYM SAMYM PRZEZNACZENIU - ORIENTACYJNE
- MAKSYMALNE NIEPRZEKRACZALNE OD DROGI I OD RZECI LINIE ZABUDOWY
- OBSZAR SZCZEGÓLNEGO ZAGROŻENIA POWODZIĄ
- TERENY ZABUDOWY MIESZKANIOWEJ JEDNORODZINNEJ
- TEREN ZABUDOWY ZAGRODOWEJ
- TEREN DROGI PUBLICZNEJ DOJAZDOWEJ

- GRANICA TERENU OBJĘTEGO PLANEM MIEJSCOWYM
- TERENY MIESZKANIOWE I MIESZKALNO-USŁUGOWE
- WODY POWIERZCHNIOWE
- GRANICA OBSZARU NAJWYŻSZEJ OCHRONY (OHO)
- DROGI WOJEWÓDZKIE ISTN./PROJ.

PROJEKTANCI: mgr inż. arch Ewa Domozych
mgr inż. arch Magdalena Zakrzewska - Posieczek
mgr Kamila Domozych

ORGAN SPORZĄDZAJĄCY PLAN: BURMISTRZ BRUSY

Przewodniczący Rady

Zbigniew Łącki