


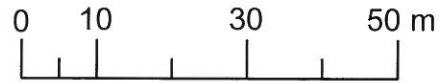
CZAPIEWICE

ZMIANA MIEJSCOWEGO PLANU ZAGOSPODAROWANIA PRZESTRZENNEGO DLA DZIAŁEK NR 234/3, 234/4, 234/5, 234/6, 234/7 POŁOŻONYCH W OBRĘBIE EWIDENCYJNYM CZAPIEWICE, GM. BRUSY







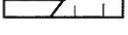
Załącznik Nr 1

do uchwały nr X/71/19
z dnia 2 października 2019 r.

SKALA 1:1000



LEGENDA:



-  GRANICA OBSZARU OBJĘTEGO PLANEM
-  LINIE ROZGRANICZAJĄCE TERENY O RÓŻNYM PRZEZNACZENIU LUB RÓŻNYCH ZASADACH ZAGOSPODAROWANIA
-  LINIE ROZGRANICZAJĄCE TERENY O TYM SAMYM PRZEZNACZENIU
-  MAKSYMALNA NIEPRZEKRACZALNA LINIA ZABUDOWY
-  STREFA OCHRONY KONSERWATORSKIEJ UKŁADU RURALISTYCZNEGO WSI CZAPIEWICE
-  TEREN ZABUDOWY MIESZKANIOWEJ JEDNORODZINNEJ
-  TEREN DROGI PUBLICZNEJ DOJAZDOWEJ

PROJEKTANCI: mgr inż. arch Ewa Domozych
mgr inż. arch Magdalena Zakrzewska - Posieczek
mgr Kamila Domozych

ORGAN SPORZĄDZAJĄCY PLAN: BURMISTRZ BRUSY

WYRYS ZE STUDIUM UWARUNKOWAŃ I KIERUNKÓW ZAGOSPODAROWANIA PRZESTRZENNEGO GMINY BRUSY



-  GRANICA TERENU OBJĘTEGO PLANEM MIEJSCOWYM
-  - TERENY MIESZKANIOWE I MIESZKALNO-USŁUGOWE
-  - GRANICA STREFY CZĘŚCIOWEJ OCHRONY KONSERWATORSKIEJ
-  - WSIE SOŁECKIE
-  - Z PRZEWAĞĄ KOMPLEKSU ŻYTNIEGO SŁABEGO
-  - ISTN. DROGI KRAJOWE O ZNACZ. REGIONALNYM

Przewodniczący Rady

Zbigniew Łacki