

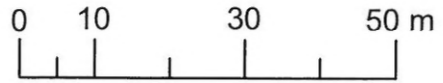
MĘCIKAŁ

ZMIANA MIEJSCOWEGO PLANU ZAGOSPODAROWANIA PRZESTRZENNEGO TERENU DLA CZĘŚCI DZIAŁKI NR 254/9 WE WSI MĘCIKAŁ, GM. BRUSY




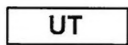
Załącznik Nr 1

do uchwały nr X/70/19
z dnia 2 października 2019 r.

SKALA 1:1000



LEGENDA:







-  GRANICA OBSZARU OBJĘTEGO PLANEM
-  LINIE ROZGRANICZAJĄCE TERENY O RÓŻNYM PRZEZNACZENIU
LUB RÓŻNYCH ZASADACH ZAGOSPODAROWANIA
-  MAKSYMALNĄ NIEPRZEKACZALNĄ LINIĄ ZABUDOWY
-  TEREN USŁUG TURYSTYKI


PROJEKTANCI: mgr inż. arch Ewa Domozych
mgr inż. arch Magdalena Zakrzewska - Posreczek
mgr Kamila Domozych

ORGAN SPORZĄDZAJĄCY PLAN: BURMISTRZA BRUSY

WYRYS ZE STUDIUM UWARUNKOWAŃ I KIERUNKÓW
ZAGOSPODAROWANIA PRZESTRZENNEGO GMINY BRUSY



-  GRANICA TERENU OBJĘTEGO PLANEM MIEJSCOWYM
-  ISTN. DROGI KRAJOWE O ZNACZ. REGIONALNYM
-  PROPONOWANA TRASA PRZEBIEGU GAZOCIĄGU W/C
-  GRANICA STREFY OCHRONY KOMUNALNEGO UJĘCIA WODY
-  WODY POWIERZCHNIOWE
-  GRANICA I OBSZAR ZABORSKIEGO PARKU KRAJOBRAZOWEGO

Przewodniczący Rady

Zbigniew Łacki