

UCHWAŁA IV/37/19
Rady Miejskiej w Brusach
z dnia 28 lutego 2019 r.

w sprawie przystąpienia do sporządzenia miejscowego planu zagospodarowania przestrzennego dla części działek nr 738 i nr 554 położonych w obrębie ewidencyjnym Kosobudy gmina Brusy.

Na podstawie art. 14 ust. 1, 2, 3 i 4 ustawy z dnia 27 marca 2003 r. o planowaniu i zagospodarowaniu przestrzennym (j. t. Dz. U. z 2018 r., poz. 1945) oraz art. 18 ust. 2 pkt 15 ustawy z dnia 8 marca 1990 r. o samorządzie gminnym (j. t. Dz. U. z 2018 r., poz. 994 z późn. zm.)

Rada Miejska uchwala, co następuje:

§ 1

Przystąpić do sporządzenia miejscowego planu zagospodarowania przestrzennego dla części działek nr 738 i nr 554 położonych w obrębie ewidencyjnym Kosobudy gmina Brusy.

§ 2

Integralną częścią uchwały jest załącznik graficzny Nr 1, przedstawiający granice obszaru objętego projektem planu.

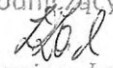
§ 3

Wykonanie uchwały powierzyć Burmistrzowi Brus.

§ 4

Uchwała wchodzi w życie z dniem podjęcia.

Przewodniczący Rady


Zbigniew Łącki


UZASADNIENIE:

Na podstawie art. 14 ust. 1 ustawy z dnia 27 marca 2003 r. o planowaniu i zagospodarowaniu przestrzennym (j. t. Dz. U. z 2018 r., poz. 1945) w celu ustalenia przeznaczenia terenów, w tym dla inwestycji celu publicznego, oraz określenia sposobów ich zagospodarowania i zabudowy rada gminy podejmuje uchwałę o przystąpieniu do sporządzenia miejscowego planu zagospodarowania przestrzennego.

Obszar objęty uchwałą położony jest obrębem ewidencyjnym Kosobudy gmina Brusy obejmuje część działek nr 738 i nr 554 o powierzchni ok. 0,37 ha. Teren stanowi własność Gminy Brusy, zabudowany jest budynkiem świetlicy wiejskiej i remizy OSP, obecnie nie jest objęty miejscowym planem zagospodarowania przestrzennego.

W studium uwarunkowań i kierunków zagospodarowania przestrzennego miasta i gminy Brusy zatwierdzonym uchwałą Nr IV-32/99 Rady Miejskiej w Brusach z dnia 4 lutego 1999 r. ww. obszar znajduje się na terenach usług publicznych.

Przewodniczący Rady



Zbigniew Łącki

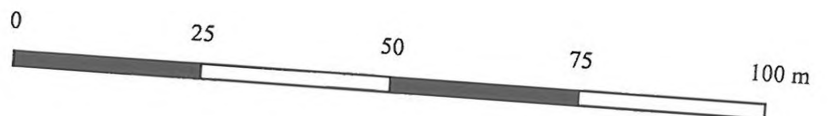
KOSOBUDY

1:1000



Legenda

 granica obszaru objętego przystąpieniem do sporządzenia miejscowego planu zagospodarowania przestrzennego



Przewodniczący Rady

[Handwritten signature]