

GM. BRUSY
OB. ORLIK
1:1000
DZ. 99
KM. 241

ORLIK

obręb ewidencyjny

MIEJSCOWY PLAN ZAGOSPODAROWANIA PRZESTRZENNEGO DLA DZIAŁKI NR 99 POŁOŻONEJ W OBRĘBIE EWIDENCYJNYM ORLIK, GM. BRUSY

Załącznik Nr 1
do Uchwały Nr VII/48/11
Rady Miejskiej w Brusach
z dnia 29 września 2011 r.

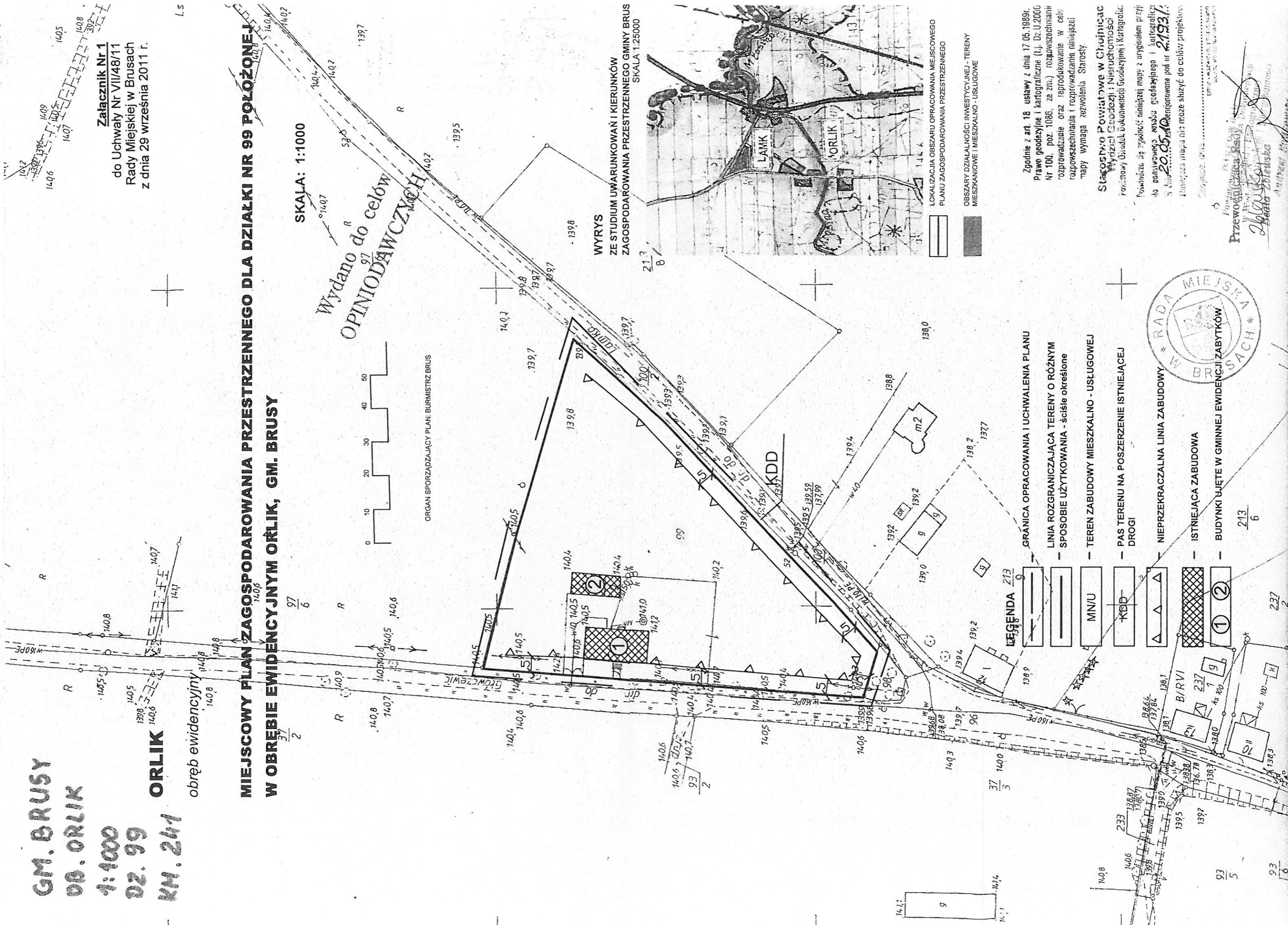
L.S

SKALA: 1:1000

Wydano do celów
OPINIODAWCZYCH

ORGAN SPORZĄDZAJĄCY PLAN: BURMISTRZ BRUSY

WYRYS
ZE STUDIUM UWARUNKOWAŃ I KIERUNKÓW
ZAGOSPODAROWANIA PRZESTRZENNEGO GMINY BRUSY
 SKALA 1:25000



LEGENDA 213

- GRANICA OPRACOWANIA I UCHWALENI PLANU
- LINIA ROZGRANICZAJĄCA TERENY O RÓŻNYM SPOSOBIE UŻYTKOWANIA - ściśle określone
- TEREN ZABUDOWY MIESZKALNO - USŁUGOWEJ
- PAS TERENU NA POSZERZENIE ISTNIEJĄCEJ DROGI
- NIEPRZEKRACZALNA LINIA ZABUDOWY
- ISTNIEJĄCA ZABUDOWA
- BUDYNKI UJĘTE W GMINNEJ EWIDENCJI ZABYTKÓW

LOKALIZACJA OBSZARU OPRACOWANIA MIEJSCOWEGO PLANU ZAGOSPODAROWANIA PRZESTRZENNEGO

OBSZARY DZIAŁALNOŚCI INWESTYCYJNEJ - TERENY MIESZKANIOWE I MIESZKALNO - USŁUGOWE

Zgodnie z art. 18 ustawy z dnia 17.05.1989r. Prawo geodezyjne i kartograficzne (t.j. Dz.U.2000 Nr 100, poz. 1086, za zm.) rozporządzeniami przeprowadzanie oraz reproduktowanie w celu rozpowszechniania i rozpraszania niniejszej mapy wymaga zezwolenia Starosty.

Starosta Powiatowe w Chrońnicach
 Wydział Geodezji i Kartografii

Posiada ona zgodność niniejszej mapy z oryginałem przytoczonego arkusza geodezyjnego i kartograficznego, który jest przeznaczony pod nr 213/1. Niniejsza mapa nie może służyć do celów projektowych.



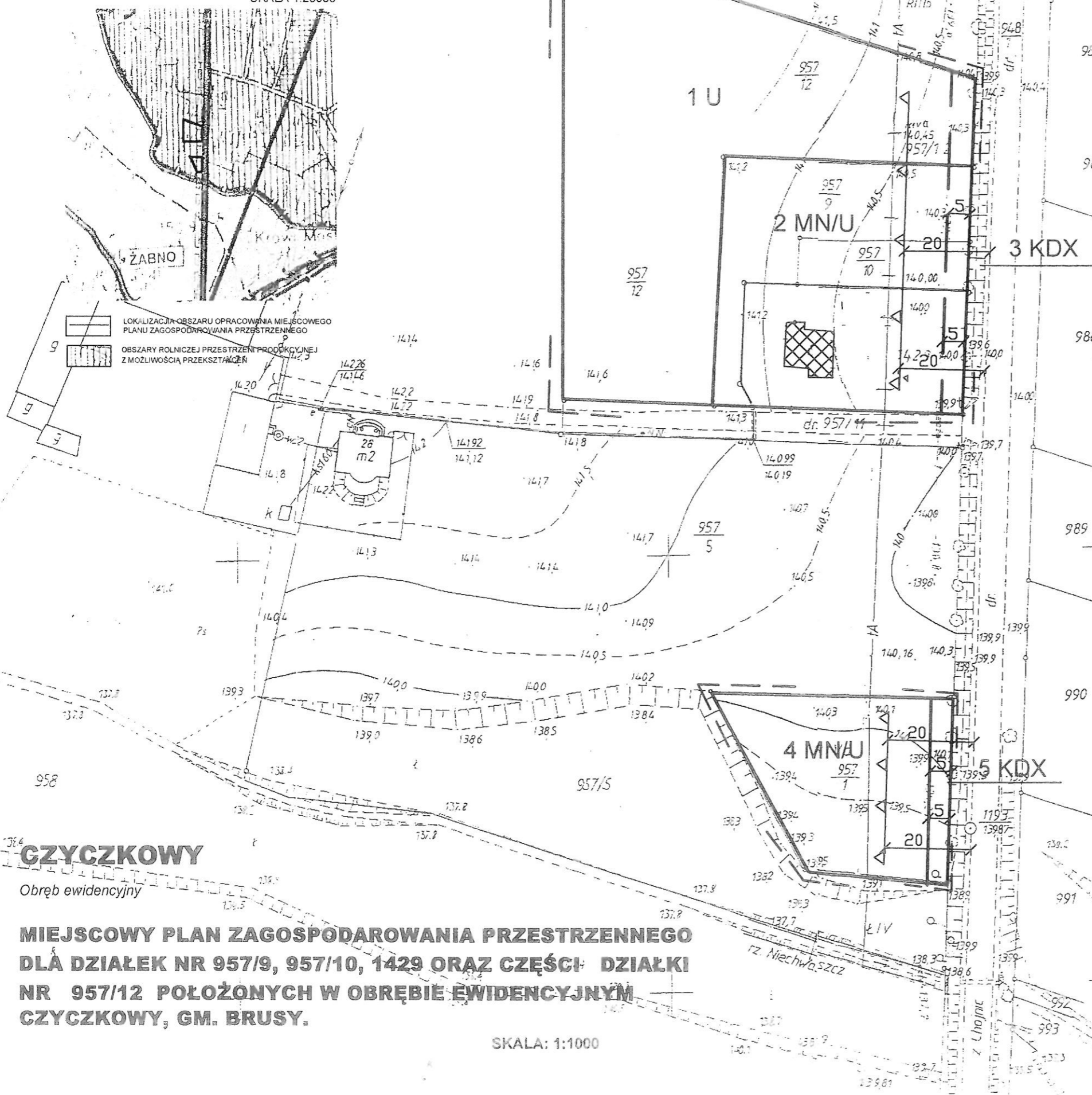
Przewodnicząca Rady Miejskiej
[Signature]
 Beata Zbicińska

WYRYS
ZE STUDIUM UWARUNKOWAŃ I KIERUNKÓW
ZAGOSPODAROWANIA PRZESTRZENNEGO
GMINY BRUSY

SKALA 1:25000

Załącznik Nr 2
do Uchwały Nr VII/48/11
Rady Miejskiej w Brusach
z dnia 29 września 2011 r.

GM. BRUSY
OB. CZYCZKOWY
1:1000
DZ. 957/1; 957/9; 957/10;
957/11; 1429
KM. 183; 231



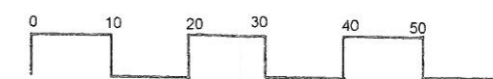
LEGENDA

	GRANICA OPRACOWANIA I UCHWALENIA PLANÓW
	LINIE ROZGRANICZAJĄCE TERENY O RÓŻNYM SPOSOBIE UŻYTKOWANIA - ściśle określone
	LINIE ROZGRANICZAJĄCE TERENY O RÓŻNYM SPOSOBIE UŻYTKOWANIA - orientacyjne
	LINIE ROZGRANICZAJĄCE TERENY O TYM SAMYM SPOSOBIE UŻYTKOWANIA - ściśle określone
	TEREN ZABUDOWY USŁUGOWEJ
	TERENY ZABUDOWY MIESZKALNO - USŁUGOWEJ
	TERENY CIĄGÓW PIESZO - ROWEROWYCH
	NIEPRZEKRACZALNE LINIE ZABUDOWY
	ISTNIEJĄCA ZABUDOWA

Zgodnie z art. 18 ustawy z dnia 17.05.1929r. Prawo geodezyjne i kartograficzne (t.j. Dz.U.200 Nr 100, poz. 1086, ze zm.) rozpowszechnianie rozprawdzanie oraz reprodukcje w celu rozpowszechniania i rozprowadzania niniejszej mapy wymaga zezwolenia Starosty

Starostwo Powiatowe w Ciężkowicach
Wydział Geodezji i Nieruchomości
Powiatowy Ośrodek Dokumentacji Geodezyjnej i Kartograficznej

Powinno się zgodzić niniejszej mapy z oryginałem przy
do państwowego zasobu geodezyjnego i kartograficznego
W dniu 20.05.10. zarejestrowane pod nr 2193/
Niniejsza mapa nie może służyć do celów projektowych



ORGAN SPORZĄDZAJĄCY PLAN: BURMISTRZ BRUS

CZYCZKOWY
Obręb ewidencyjny

**MIEJSCOWY PLAN ZAGOSPODAROWANIA PRZESTRZENNEGO
DLA DZIAŁEK NR 957/9, 957/10, 1429 ORAZ CZĘŚCI DZIAŁKI
NR 957/12 POŁOŻONYCH W OBRĘBIE EWIDENCYJNYM
CZYCZKOWY, GM. BRUSY.**

SKALA: 1:1000



Przewodnicząca Rady
Beata Zblewska
Beata Zblewska