

Brusy, 2019-09-25

Panie i Panowie
Radni Rady Miejskiej
w Brusach

Na podstawie art. 20 ust. 1 ustawy z dnia 8 marca 1990 r. o samorządzie gminnym (t.j. Dz. U. z 2019 r. poz. 506) zwołuję **X sesję Rady Miejskiej w Brusach** na dzień **2 października 2019 r.** (środa) o godz. 10.00 w **sali konferencyjnej Urzędu Miejskiego w Brusach.**

Proponowany porządek obrad:

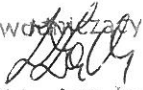
1. Otwarcie sesji i stwierdzenie quorum.
2. Przyjęcie protokołu z VIII i IX sesji Rady Miejskiej.
3. Przedstawienie porządku obrad.
4. Informacja Burmistrza Brus o podejmowanych działaniach.
5. Informacja z działalności komisji stałych Rady Miejskiej.
6. Podjęcie uchwał w sprawach:
 - a) o zmianie uchwały Nr XI/193/09 Rady Miejskiej w Brusach z dnia 05 marca 2009 roku w sprawie ustalenia regulaminu określającego wysokość oraz szczegółowe warunki przyznawania nauczycielom dodatków: motywacyjnego, funkcyjnego i za warunki pracy oraz niektórych innych składników wynagrodzenia (GZO) str. 3-5
 - b) utworzenia Samorządowego Żłobka w Brusach (GZO) str. 6-15
 - c) dzierżawy części nieruchomości w Męcikale w trybie bezprzetargowym (GP) str. 16
 - d) zmiany miejscowego planu zagospodarowania przestrzennego terenu dla części działki 254/9 we wsi Męcikał gm. Brusy (GP) str. 18-31
 - e) zmiany miejscowego planu zagospodarowania przestrzennego dla działek nr 234/3, 234/4, 234/5, 234/6, 234/7 położonych w obrębie ewidencyjnym Czapiewice, gm. Brusy (GP) str. 32-47
 - f) zmiany miejscowych planów zagospodarowania przestrzennego dla działek nr 64/2, 64/3, 64/4, 64/5, 64/6, 64/7 i części działki nr 64/8 położonych w obrębie ewidencyjnym Męcikał, gm. Brusy (GP) str. 48-64
 - g) określenia wzoru wniosku o wypłatę dodatku energetycznego (MGOPS) str. 65-67

- h) trybu i sposobu powoływania oraz odwoływania członków Zespołu Interdyscyplinarnego ds. Przeciwdziałania Przemocy w Rodzinie w Gminie Brusy oraz szczegółowych warunków jego funkcjonowania (PAN) str. 68-71
- i) w sprawie przekazania do Wojewódzkiego Sądu Administracyjnego w Gdańsku skargi Prokuratora Rejonowego w Chojnicach w przedmiocie zaskarżenia Uchwały Nr IV/18/11 z dnia 31 marca 2011r. Rady Miejskiej w Brusach w sprawie trybu powoływania i sposobu powoływania i odwoływania członków Zespołu interdyscyplinarnego (PAN) str. 71-86
- j) zmian w budżecie gminy Brusy na 2019 rok (BF) str. 88-104
- k) zmiany Wieloletniej Prognozy Finansowej Gminy Brusy na lata 2019-2027 (BF) str. 105-122
- l) podstawowych parametrów przyjętych do prac nad budżetem gminy Brusy na 2020 rok (BF) str. 124-125

7. Odczytanie interpelacji zgłoszonych w okresie międzysesyjnym wraz z odpowiedziami.
8. Sprawy organizacyjne.
9. Zamknięcie obrad.

Planowany czas zakończenia sesji godz. 15.00

Zawiadomienie stanowi podstawę do udzielenia przez zakład pracy zwolnienia radnym na czas sesji, zgodnie z art. 25 ust. 3 ustawy o samorządzie gminnym.

Przewodniczący Rady

Zbigniew Łacki

Otrzymują:

1. Radni Rady Miejskiej w Brusach
2. Sołtysi i Przewodniczący Osiedli z terenu gminy Brusy
3. Radni Powiatu Chojnickiego z terenu gminy Brusy
4. Dyrektorzy Wydziałów Urzędu Miejskiego
5. Kierownicy Jednostek Organizacyjnych
6. Radca Prawny Urzędu Miejskiego
7. Media

UCHWAŁA Nr.....
Rady Miejskiej w Brusach
 z dnia2019 r.

o zmianie uchwały Nr XI/193/09 Rady Miejskiej w Brusach z dnia 05 marca 2009 roku w sprawie ustalenia regulaminu określającego wysokość oraz szczegółowe warunki przyznawania nauczycielom dodatków: motywacyjnego, funkcyjnego i za warunki pracy oraz niektórych innych składników wynagrodzenia

Na podstawie art. 18 ust. 2 pkt 15 i art. 40 ust. 1 ustawy z dnia 8 marca 1990 r. o samorządzie gminnym (Dz. U. z 2019 r. poz. 506, poz. 1309), art. 34a ustawy z dnia 26 stycznia 1982 r. Karta Nauczyciela (Dz. U. z 2018 r. poz. 967, poz. 2245, z 2017 r. poz. 2205, z 2019 r. poz. 730, poz. 1287) oraz § 5 pkt 2 lit. d rozporządzenia Ministra Edukacji Narodowej i Sportu z dnia 31 stycznia 2005 r. w sprawie wysokości minimalnych stawek wynagrodzenia zasadniczego nauczycieli, ogólnych warunków przyznawania dodatków do wynagrodzenia zasadniczego oraz wynagradzania za pracę w dniu wolnym od pracy (Dz. U. z 2014 r. poz. 416, poz. 922; z 2015 r. poz. 868; z 2016 r. poz. 1029, z 2017 r. poz. 630; z 2018 r. poz. 638 oraz z 2019 r. poz. 249 i poz. 1587).

Rada Miejska
uchwala, co następuje:

§ 1. W uchwale Nr XI/193/09 Rady Miejskiej w Brusach z dnia 05 marca 2009 roku w sprawie ustalenia regulaminu określającego wysokość oraz szczegółowe warunki przyznawania nauczycielom dodatków: motywacyjnego, funkcyjnego i za warunki pracy oraz niektórych innych składników wynagrodzenia wprowadza się następujące zmiany:

1. W § 3 ust. 1-3 otrzymują brzmienie:

a). Dodatek funkcyjny przysługuje nauczycielom, o których mowa w § 5 rozporządzenia Ministra Edukacji Narodowej i Sportu z dnia 31 stycznia 2005 r. w sprawie wysokości minimalnych stawek wynagrodzenia zasadniczego nauczycieli, ogólnych warunków przyznawania dodatków do wynagrodzenia zasadniczego oraz wynagrodzenia za pracę w dniu wolnym od pracy (Dz. U. 2014 r. poz. 416 ze zm.).

2. Wysokość stawek dodatku funkcyjnego stosownie do zajmowanych stanowisk i sprawowanych funkcji określa poniższa tabela:

Lp.	Stanowisko / funkcja	Kwota dodatku jako % kwoty bazowej, określonej dla nauczycieli corocznie w ustawie budżetowej / kwota w zł	
		od	do
1	dyrektor szkoły liczącej do 10 oddziałów	30%	55%
2	dyrektor szkoły liczącej od 11 do 15 oddziałów	56%	65%
3	dyrektor szkoły liczącej od 16 i więcej oddziałów	66%	90%

[Podpis]

4.	wicedyrektor szkoły	do 75 % dodatku dyrektora
5.	kierownik filii	do 20 % dodatku dyrektora
6.	wychowawca klasy	300 zł
7.	nauczyciel opiekujący się oddziałem przedszkolnym	300 zł
8.	opiekun stazu	60 zł

3. Wysokość dodatku funkcyjnego w granicach stawek określonych w ust. 2 w wierszach tabeli od 1 do 4 jest uzależniona od wielkości szkoły (liczby oddziałów i liczby uczniów w oddziałach), jej warunków organizacyjnych, struktury organizacyjnej, złożoności zadań wynikających z funkcji kierowniczej, liczby stanowisk kierowniczych w szkole, wyników pracy szkoły.”

§ 2. Wykonanie uchwały powierza się Burmistrzowi Brus.

§ 3. Uchwała podlega publikacji w Dzienniku Urzędowym Województwa Pomorskiego i wchodzi w życie po upływie 14 dni od dnia jej ogłoszenia, z mocą obowiązującą od dnia 1 września 2019 r.

Przewodniczący Rady

Zbigniew Łącki

Zbigniew Łącki

Uzasadnienie:

Zgodnie z art. 30 ust. 6 ustawy z dnia 20 stycznia 1983 r. - Karta Nauczyciela (Dz. U. z 2018 r. poz. 967 ze zm.) w brzmieniu obowiązującym od dnia 1 września 2019 r. organ prowadzący szkołę będący jednostką samorządu terytorialnego, określając przewidywaną strukturę zatrudnienia, określa dla nauczycieli poszczególnych stopni awansu zawodowego, w drodze regulaminu: wysokość stawek dodatków, o których mowa w ust. 1 pkt 2, oraz szczegółowe warunki przyznawania tych dodatków, z zastrzeżeniem art. 33 - 34a; szczegółowe warunki obliczania i wypłacania wynagrodzenia za rodziny ponadwymiarowe i godziny dotychczas zastępstw, z zastrzeżeniem art. 35 ust. 3; wysokość i warunki wypłacania składników wynagrodzenia, o których mowa w ust. 1 pkt 3, o ile nie zostały one określone w ustawie lub w odrębnych przepisach, - w taki sposób, aby średnie wynagrodzenia nauczycieli, składające się ze składników, o których mowa w ust. 1, odpowiadały na obszarze działania danej jednostki samorządu terytorialnego co najmniej średnim wynagrodzeniom nauczycieli, o których mowa w ust. 2. Regulamin podlega uzgodnieniu ze związkami zawodowymi zrzeszającymi nauczycieli (art. 30 ust. 6a k.N.).

Dnia 1 września 2019 r. na mocy art. 1 ust. 1 pkt 12 ustawy z dnia 13 czerwca 2019 r. o zmianie ustawy - Karta Nauczyciela oraz niektórych innych ustaw (Dz. U. z 2019 r. poz. 1287) w ustawie Karta Nauczyciela wprowadzony został art. 34a w brzmieniu, cyt. „Nauczycielowi, któremu powierzono sprawowanie funkcji wychowawcy klasy, przysługuje dodatek funkcyjny z tytułu sprawowania funkcji wychowawcy klasy (ust. 1). Minimalna wysokość dodatku, o którym mowa w ust. 1, wynosi 300 zł (ust. 2).”

Jednocześnie, z dniem 1 września 2019 r. wprowadzono zmianę w rozporządzeniu z dnia 31 stycznia 2005 r. w sprawie wysokości minimalnych stawek wynagrodzenia zasadniczego nauczycieli, ogólnych warunków przyznawania dodatków do wynagrodzenia zasadniczego oraz wynagradzania za pracę w dniu wolnym od pracy, tj. w § 5 w pkt 2 w lit. c) kropkę zastępuje się przecinkiem i dodaje się lit. d) w brzmieniu, cyt. „nauczyciela opiekującego się oddziałem przedszkolnym.” (Dz. U. z 2019 r. poz. 1587). Tym samym, w sposób nie budzący wątpliwości prawodawca wskazuje, iż dodatek funkcyjny za tzw. wychowawstwo dotyczy także nauczycieli oddziałów przedszkolnym.

Nadaniu mocy wstecznej obowiązywania uchwały nie stoją na przeszkodzie zasady demokratycznego państwa prawnego, uchwała jest korzystna dla jej adresatów - nauczycieli zatrudnionych w szkołach, dla których Gmina Brusy jest organem prowadzącym.

Wobec powyższego podjęcie niniejszej uchwały jest konieczne i uzasadnione.

Henryk Sokoł

**UCHWAŁA Nr...../...../.....
Rady Miejskiej w Brusach
z dnia2019 r.**

w sprawie utworzenia Samorządowego Żłobka w Brusach

Na podstawie art. 18 ust. 2 pkt 9 lit. h ustawy z dnia 8 marca 1990 r. o samorządzie gminnym (Dz. U. z 2019 r. poz. 506, poz. 1309, poz. 1696), art. 12 ust. 1 pkt 2 i ust. 2 ustawy z dnia 27 sierpnia 2009 r. o finansach publicznych (Dz. U. z 2019 r., poz. 869, poz. 2245) oraz art. 8 ust. 1 pkt 1 i ust. 2 i art. 11 ust. 2 ustawy z dnia 4 lutego 2011 r. o opiece nad dzieckiem w wieku do lat 3 (Dz. U. z 2019 r., poz. 409, poz. 60, poz. 730),

**Rada Miejska
uchwala, co następuje:**

- § 1. Z dniem 1 lutego 2020 r. tworzy się Samorządowy Żłobek w Brusach z siedzibą przy ul. Armii Krajowej 1, 89-632 Brusy, który będzie gminną jednostką organizacyjną działającą jako jednostka budżetowa, zwaną dalej „Żłobkiem”.
- § 2. Ustala się statut Żłobka w brzmieniu określonym w załączniku do uchwały.
- § 3. Majątek Żłobka stanowić będzie mienie ruchome przekazane protokołem zdawczo-odbiorczym.
- § 4. Wykonanie uchwały powierza się Burmistrzowi Brus.
- § 5. Uchwała wchodzi w życie z dniem podjęcia.

**Przewodniczący Rady
Zbigniew Łącki**

WYDZIAŁ ADMINISTRACJI
Zbigniew Łącki
burmistrz Brus
08 00 00 00 00

6

Uzasadnienie:

Zgodnie z art. 8 ust. 1 pkt 1 ustawy z dnia 4 lutego 2011 r. o opiece nad dziećmi w wieku do lat 3 (Dz. U. z 2019 r., poz. 409, poz. 60, poz. 730) jednostki samorządu terytorialnego mogą tworzyć i prowadzić żłobki i kluby dziecięce. Jednostki samorządu terytorialnego tworzą żłobki i kluby dziecięce w formie samorządowych jednostek budżetowych (art. 8 ust. 2 ustawy).

W myśl art. 11 ust. 2, podmiot, który utworzył żłobek, ustala statut żłobka, określając w szczególności:

- 1) nazwę i miejsce jego prowadzenia;
- 2) cele i zadania oraz sposób ich realizacji, z uwzględnieniem wspomagania indywidualnego rozwoju dziecka oraz wspomagania rodziny w wychowaniu dziecka, a w przypadku dzieci niepełnosprawnych - ze szczególnym uwzględnieniem rodzaju niepełnosprawności;
- 3) warunki przyjmowania dzieci, z uwzględnieniem preferencji dla rodzin wielodzietnych i dzieci niepełnosprawnych;
- 3a) warunki przyjmowania dzieci w przypadku, o którym mowa w art. 18b;
- 4) zasady ustalania opłat za pobyt i wyżywienie w przypadku nieobecności dziecka w żłobku;
- 5) zasady udziału rodziców w zajęciach prowadzonych w żłobku.

Wobec powyższego stanu prawnego oraz potrzeb społeczności lokalnej w zakresie opieki nad dziećmi w wieku do lat 3, uwzględniając realizację zadania inwestycyjnego „Rozbudowa i przebudowa budynku użyteczności publicznej w Brusach w celu utworzenia żłobka” w ramach Resortowego programu rozwoju instytucji opieki nad dziećmi w wieku do lat 3 „MALUCH+” 2019 i projektu pn. „Żłobek w Brusach szansą na zwiększenie zatrudnienia i powrotu na rynek pracy” w ramach działania 05.03 Opieka nad dziećmi do lat 3 Regionalnego Programu Operacyjnego Województwa Pomorskiego na lata 2014-2020, zasadnym jest podjęcie niniejszej uchwały.



Official stamp and handwritten signature of the Mayor of Brusy.

Załącznik
do uchwały Nr...../...../.....
Rady Miejskiej w Brusach
z dnia2019 r.

STATUT SAMORZĄDOWEGO ŻŁOBKA W BRUSACH

POSTANOWIENIA OGÓLNE

§ 1

1. Samorządowy Żłobek w Brusach, zwany dalej „ Żłobkiem”, jest jednostką budżetową nieposiadającą osobowości prawnej.
2. Siedziba Żłobka mieści się w wydzielonej części budynku komunalnego przy ul. Armii Krajowej 1 w Brusach.
3. Organem prowadzącym Żłobek jest Gmina Brusy.
4. Żłobek świadczy usługi w pierwszej kolejności na rzecz dzieci będących pod opieką rodziców mieszkających na terenie gminy Brusy.
5. W Żłobku zapewnia się opiekę nad dzieckiem do 10 godzin dziennie względem każdego dziecka. W szczególnie uzasadnionych przypadkach wymiar opieki w żłobku może być, na wniosek rodzica dziecka, wydłużony, za dodatkową opłatą.
6. Żłobek funkcjonuje przez cały rok, we wszystkie dni robocze od poniedziałku do piątku, z wyłączeniem dni ustawowo wolnych od pracy oraz przerwy w okresie ferii letnich. Godziny pracy Żłobka określa się w Regulaminie organizacyjnym Żłobka.
7. W uzasadnionych przypadkach organ prowadzący może ustalić dodatkową przerwę w pracy Żłobka.
8. Ilekroć w niniejszym statucie jest mowa o:
 - 1) ustawie, rozumie się przez to ustawę z dnia 4 lutego 2011 r. o opiece nad dziećmi w wieku do lat 3 Dz. U. z 2019 r., poz.409);
 - 2) rodzicach, rozumie się przez to także opiekunów prawnych oraz inne osoby, którym sąd powierzył sprawowanie opieki nad dzieckiem;
 - 3) dyrektorze, rozumie się przez to Dyrektora Samorządowego Żłobka w Brusach;
 - 4) burmistrzu, rozumie się przez to Burmistrza Brus.

CELE I ZADANIA

§ 2

1. Podstawowym celem Żłobka jest organizowanie i prowadzenie działalności opiekuńczej, wychowawczej oraz edukacyjnej, wspomagającej wyrównywanie szans rozwoju dzieci.
2. Podstawowym zadaniem Żłobka jest udzielanie świadczeń opiekuńczych dzieciom poprzez:
 - 1) sprawowanie opieki pielęgnacyjnej i wychowawczej nad dziećmi;
 - 2) zapewnienie dzieciom opieki w warunkach bytowych zbliżonych jak najbardziej do warunków domowych;
 - 3) zapewnienie dzieciom warunków do prawidłowego rozwoju psychicznego i fizycznego stosownie do ich wieku i potrzeb;
 - 4) zapewnienie dzieciom racjonalnego wyżywienia zawierającego niezbędne składniki pokarmowe, zgodnie z normami żywieniowymi w higienicznych warunkach;
 - 5) zapewnienie bezpieczeństwa dzieciom oraz dbanie o ich zdrowie;
 - 6) zapewnienie dzieciom możliwości wypoczynku;
 - 7) zagwarantowanie dzieciom jak najlepszych warunków do zabawy z elementami edukacji;
 - 8) rozwijanie zdolności ruchowych i manualnych dzieci poprzez prowadzenie zajęć uwzględniających ich indywidualny rozwój psychomotoryczny;
 - 9) rozwijanie samodzielności dzieci oraz wyrabianie właściwych nawyków higieny osobistej;
 - 10) kształtowanie umiejętności współdziałania w grupie rówieśniczej i uczenie właściwych zachowań;
 - 11) wspomaganie indywidualnego rozwoju dzieci, w tym prowadzenie doradztwa specjalistycznego;
 - 12) współpraca z rodzicami oraz ich wspomaganie w wychowaniu dzieci w oparciu o ich indywidualne potrzeby.
3. W przypadku dzieci niepełnosprawnych, zadaniem Żłobka, oprócz zadań wymienionych w ust. 2, jest zapewnienie specjalistycznej opieki i pomocy psychologiczno-pedagogicznej, w tym logopedycznej, dostosowanej do rodzaju deficytów spowodowanych niepełnosprawnością dzieci, przez stymulowanie ich do prawidłowego rozwoju, uczenie i rozwijanie umiejętności niezbędnych do samodzielnego życia, w tym również wyrabianie umiejętności zachowania się w kontaktach z otaczającym środowiskiem.
4. Podczas realizacji powyższych zadań Żłobek uwzględnia:
 - 1) wspomaganie indywidualnego rozwoju dziecka;
 - 2) wspomaganie rodziny w wychowaniu dziecka;
 - 3) w przypadku dziecka niepełnosprawnego – rodzaj niepełnosprawności.

§ 3

Realizacja celów oraz zadań Żłobka następuje przy uwzględnieniu następujących wymogów:

- 1) w czasie pobytu dzieci w Żłobku oraz w trakcie zajęć poza jego obiektem, opiekę nad nimi sprawuje fachowy personel zatrudniony w Żłobku zgodnie z kwalifikacjami określonymi w ustawie. Skład personelu zatrudnionego w Żłobku jest dostosowany do liczby dzieci uczęszczających do Żłobka.
- 2) opiekun prowadzący zajęcia w Żłobku współpracuje z rodzicami dzieci uczęszczających na zajęcia, w szczególności poprzez prowadzenie konsultacji i udzielanie porad w zakresie pracy z dziećmi.

ORGANIZACJA ŻŁOBKA

§ 4

1. Żłobek stanowi zakład pracy w rozumieniu Kodeksu pracy.
2. Żłobkiem kieruje i reprezentuje go na zewnątrz dyrektor, działając na podstawie pełnomocnictwa udzielonego przez burmistrza.
3. Czynności z zakresu prawa pracy wobec dyrektora wykonuje burmistrz.
4. Dyrektor jest przełożonym wszystkich zatrudnionych w nim pracowników.
5. Organizację wewnętrzną Żłobka określa Regulamin organizacyjny ustalony przez dyrektora w uzgodnieniu z burmistrzem.
6. Dyrektor jest odpowiedzialny w szczególności za:
 - 1) dokonywanie czynności w sprawach z zakresu prawa pracy w stosunku do pracowników Żłobka;
 - 2) organizowanie pracy Żłobka, w tym m.in. : opracowanie arkusza organizacyjnego, który podlega zatwierdzeniu przez burmistrza – dotyczy to również aktualizacji arkusza;
 - 3) zapewnienie należytego stanu higieniczno-sanitarnego Żłobka oraz warunków bezpieczeństwa dzieci i personelu na terenie Żłobka.
 - 4) realizacja zadań statutowych oraz właściwe gospodarowanie środkami finansowymi określonymi w rocznym planie finansowym Żłobka i ponosi odpowiedzialność za jego prawidłowe wykonanie;
 - 5) ustalenie systemu kontroli wewnętrznej i zarządczej Żłobka;
 - 6) uzgadnianie z organem prowadzącym zasad organizacji określonych w Regulaminie organizacyjnym i innych przewidzianych prawem regulaminach placówki z uwzględnieniem potrzeb dzieci korzystających z usług Żłobka;
 - 7) prawidłowe gospodarowanie powierzonym mieniem zgodnie z przepisami ustawy o samorządzie gminnym oraz ustawy o gospodarce nieruchomościami i zapewnia jego należyłą ochronę, jak również jego właściwe wykorzystanie.

7. W czasie nieobecności dyrektora zastępstwo pełni wskazany przez niego pracownik Żłobka ustalony w uzgodnieniu z burmistrzem.

§ 5

1. Dyrektor w porozumieniu z organem prowadzącym może podjąć decyzję o skreśleniu dziecka z listy dzieci uczęszczających do Żłobka w następujących przypadkach:

- 1) systematycznego zalegania z odpłatnością za Żłobek, tj. powyżej dwóch okresów płatniczych;
- 2) nieobecności dziecka ponad jeden miesiąc bez poinformowania Żłobka o przyczynie nieobecności.

2. W przypadku zamiaru skreślenia dziecka z listy wychowanków w sytuacji opisanej w ust. 1 pkt 1 i 2, dyrektor zobowiązany jest podjąć następujące działania:

- 1) zaproponować rodzicom i dziecku odpowiednią pomoc;
- 2) poinformować ustnie rodziców o zamiarze skreślenia dziecka z listy dzieci uczęszczających do Żłobka;
- 3) wysłać do rodziców pismo informujące o naruszeniu zapisów statutu listem poleconym za potwierdzeniem odbioru;
- 4) wyznaczyć dodatkowy termin (14 dni) do uregulowania opłat;
- 5) zawiadomić organ prowadzący o zaistniałym problemie oraz zamiarze skreślenia dziecka z listy.

RODZICE

§ 6

1. W Żłobku może być powołana Rada Rodziców stanowiąca reprezentację rodziców dzieci korzystających ze świadczeń Żłobka.

2. Rada Rodziców jest wybierana na ogólnym zebraniu rodziców.

3. Rada Rodziców działa według opracowanego przez siebie i zatwierdzonego przez dyrektora regulaminu.

4. W celu wspierania działalności statutowej Żłobka, Rada Rodziców może gromadzić fundusze z dobrowolnych składek rodziców i innych źródeł.

5. Działania Rady Rodziców nie mogą być sprzeczne ze Statutem Żłobka.

6. Do kompetencji Rady Rodziców należy przede wszystkim:

- 1) występowanie do dyrektora z wnioskami i opiniami we wszystkich sprawach dotyczących Żłobka;
- 2) konsultowanie spraw organizacyjnych Żłobka, a w szczególności w zakresie zmian regulaminu organizacyjnego placówki;

- 3) wgląd do dokumentacji dotyczącej spełniania norm wyżywienia;
- 4) wizytacja pomieszczeń Żłobka w przypadku dostrzeżenia nieprawidłowości i zgłoszenia ich dyrektorowi.

§ 7

1. Rodzice dziecka objętego opieką Żłobka mają prawo do:
 - 1) uzyskiwania na bieżąco informacji na temat rozwoju psychoruchowego ich dziecka;
 - 2) uzyskiwanie informacji na temat planu pracy Żłobka;
 - 3) wdrażania i przekazywania opiekunom, dyrektorowi oraz organowi sprawującemu nadzór nad placówką wniosków z pracy Żłobka;
 - 4) uczestniczenia w warsztatach organizowanych przez Żłobek dla rodziców z udziałem specjalistów w celu poszerzenia wiedzy z zakresu prawidłowej opieki nad dzieckiem;
 - 5) uczestniczenia wraz z dzieckiem w zajęciach otwartych organizowanych, co najmniej raz na pół roku, w celu wypracowania partnerskich relacji i współpracy Żłobka z rodziną (w tym dostrzeżenia słabych i mocnych stron dzieci, co pozwoli na rozwijanie dostrzeżonych talentów oraz niwelowanie niedoborów współpracy z opiekunkami);
 - 6) uczestniczenia w dwutygodniowej adaptacji dziecka w Żłobku. Zajęcia mają formę codziennych dwugodzinnych spotkań, podczas których dziecko wraz z rodzicem bierze udział w aktywnościach tworzących ramy codziennego rytmu żłobkowego.
2. Rodzice dziecka objętego opieką Żłobka mają obowiązek:
 - 1) przyprowadzać i odbierać dziecko ze Żłobka zgodnie z zasadami określonymi w Regulaminie organizacyjnym Żłobka;
 - 2) przyprowadzać do Żłobka dziecko zdrowe. Dzieci z widocznymi oznakami choroby będą przyjmowane do Żłobka tylko po przedłożeniu zaświadczenia lekarskiego stwierdzającego, że choroba nie jest zaraźliwa dla innych oraz potwierdzającego brak przeciwwskazań do przebywania dziecka w placówce;
 - 3) informować o przyczynach nieobecności dziecka w Żłobku, niezwłocznego zawiadomiania o zatruciach pokarmowych i chorobach zakaźnych;
 - 4) informować o chorobach przewlekłych zagrażających życiu dziecka i postępowaniu w stanach krytycznych (alergia, dychawica oskrzelowa, choroby serca, cukrzyca, itp.).

ZASADY REKRUTACJI

§ 8

1. Opieka w żłobku jest sprawowana nad dziećmi, które spełniają kryterium wieku ustalone w ustawie.
2. Do Żłobka przyjmowane są dzieci w wyniku postępowania rekrutacyjnego przeprowadzanego na podstawie kart zgłoszeniowych złożonych przez rodziców, którzy spełniają co najmniej jedno z poniższych kryteriów formalnych:

- 1) osoby przebywające na urlopie macierzyńskim/rodzicielskim;
- 2) osoby przebywające na urlopie wychowawczym;
- 3) osoby pracujące;
- 4) osoby bezrobotne;
- 5) osoby bierne zawodowo.

3. Na pierwszym etapie postępowania rekrutacyjnego do Żłobka stosuje się następujące kryteria merytoryczne podlegające ocenie punktowej określonej w Regulaminie rekrutacji:

- 1) co najmniej jeden z rodziców jest osobą niepełnosprawną w rozumieniu przepisów ustawy z dnia 27 sierpnia 1997 r. o rehabilitacji zawodowej i społecznej oraz zatrudnianiu osób niepełnosprawnych (Dz. U. z 2018 r., poz. 511, z późn. zm.);
- 2) rodzic samotnie wychowujący dziecko (w rozumieniu art. 50. ust. 5 ustawy z dnia 4 lutego 2011 r. o opiece nad dziećmi w wieku do lat 3);
- 3) co najmniej jeden z rodziców jest w wieku poniżej 25 lat.

4. W przypadku uzyskania równorzędnych wyników na pierwszym etapie postępowania rekrutacyjnego lub gdy liczba złożonych kart zgłoszeniowych spełniających kryteria przyjęcia dziecka przekroczy liczbę wolnych miejsc w Żłobku, na drugim etapie postępowania rekrutacyjnego pod uwagę będą brane następujące dodatkowe kryteria podlegające ocenie punktowej określonej w Regulaminie rekrutacji:

- 1) dziecko niepełnosprawne posiadające orzeczenie o niepełnosprawności;
- 2) dziecko z rodziny wielodzietnej (troje lub więcej dzieci);
- 3) dziecko nieprzyjęte w trakcie rekrutacji prowadzonej do publicznych przedszkoli, punktów przedszkolnych i oddziałów przedszkolnych, dla których organem prowadzącym jest Gmina Brusy.

5. Jeżeli po przeprowadzonych dwóch etapach postępowania rekrutacyjnego liczba złożonych kart zgłoszeniowych spełniających kryteria przyjęcia dziecka przekroczy liczbę wolnych miejsc w Żłobku lub uzyskane zostaną równorzędne wyniki, brana będzie pod uwagę kolejność wpływu kart zgłoszeniowych.

6. Karty zgłoszeniowe wraz z niezbędnymi dokumentami składane są w Żłobku przez rodziców w terminie od 1 do 31 maja każdego roku.

7. W pierwszym roku funkcjonowania Żłobka, tj. 2019/2020, rekrutacja prowadzona jest na podstawie kart zgłoszeniowych składanych przez rodziców dzieci w terminie od 4 listopada do 6 grudnia 2019 roku.

8. Rekrutacja prowadzona jest na okres od 1 września danego roku do 31 sierpnia roku następnego.

9. Rodzice dzieci korzystających z usług Żłobka corocznie składają na kolejny rok deklarację o kontynuowaniu opieki żłobkowej w terminie 7 dni poprzedzających termin rozpoczęcia postępowania rekrutacyjnego, o którym mowa w ust.6.

10. Dzieci, które nie zostały przyjęte do Żłobka z powodu braku miejsc umieszczane są na liście rezerwowej w kolejności wynikającej z punktacji uzyskanej w postępowaniu rekrutacyjnym.

11. W przypadku zwolnienia się miejsca w Żłobku, dzieci przyjmowane są zgodnie z kolejnością umieszczenia ich na liście rezerwowej.

12. W miarę posiadania wolnych miejsc w Żłobku lub w przypadku wyczerpania się listy rezerwowej może zostać ogłoszona rekrutacja uzupełniająca.

13. Dzieci mieszkające poza gminą Brusy mogą zostać przyjęte do Żłobka na dany rok wyłącznie w ramach rekrutacji uzupełniającej i gdy spełniony jest warunek zaspokojenia potrzeb mieszkańców gminy Brusy.

14. W okresie realizacji przez Gminę Brusy projektu pn. „Żłobek w Brusach szansą na zwiększenie zatrudnienia i powrotu na rynek pracy” w ramach działania 05.03 Opieka nad dziećmi do lat 3 Regionalnego Programu Operacyjnego Województwa Pomorskiego na lata 2014-2020 tj. od 1 grudnia 2019 do 28 lutego 2022, rekrutacja będzie się odbywać na podstawie regulaminu opracowanego w oparciu o zakres rzeczowy projektu, określony w zatwierdzonym wniosku o dofinansowanie.

§ 9

1. W przypadku nieobecności dziecka przyjętego do Żłobka, dyrektor może podjąć decyzję o przyjęciu zastępczym innego dziecka z listy rezerwowej na miejsce dziecka nieobecnego.

2. Nieobecność, w ramach której będzie podjęta decyzja o przyjęciu zastępczym, nie może być krótsza niż jeden miesiąc.

3. Informacja o wolnym miejscu w ramach przyjęcia zastępczego będzie podana do wiadomości w sposób zwyczajowo przyjęty.

4. Przyjęcie zastępcze może być dokonane na podstawie umowy z rodzicami dziecka przyjmowanego tylko na czas nieobecności dziecka przyjętego do Żłobka w pierwszej kolejności.

ZASADY ODPLATNOŚCI ZA POBYT DZIECKA W ŻŁOBKU I WYŻYWIENIE

§ 10

1. Pobyt w Żłobku jest płatny, rodzice zobowiązani są do ponoszenia opłaty za pobyt i wyżywienie dziecka przebywającego w Żłobku.

2. Wysokość opłat za pobyt dziecka w Żłobku i maksymalna opłata za wyżywienie ustalane są w odrębnej uchwale.

3. Opłaty za pobyt i wyżywienie dziecka rodzice wnoszą z dołu, na podstawie umowy cywilnoprawnej, zgodnie z faktycznym czasem pobytu dziecka w Żłobku.

4. Rodzice nie ponoszą opłaty za pobyt i wyżywienie dziecka w Żłobku w zakresie:

1) wyżywienia – za każdy dzień nieobecności dziecka w Żłobku, pod warunkiem poinformowania Żłobka o zaistniałej sytuacji z jednodniowym wyprzedzeniem;

2) opłaty miesięcznej za pobyt – np. w okresie zamknięcia Żłobka z powodu przerwy w okresie ferii letnich lub zdarzeń losowych, nieobecności dziecka trwającej nie krócej niż jeden miesiąc.

NADZÓR I KONTROLA

§ 11

1. Nadzór nad działalnością Żłobka sprawuje burmistrz.
2. Nadzór, o którym mowa w ust. 1 obejmuje w szczególności nadzór nad:
 - 1) warunkami higieniczno-sanitarnymi i bezpieczeństwem świadczonej opieki;
 - 2) jakością świadczonej opieki na dziećmi w Żłobku;
 - 3) realizacją zadań statutowych Żłobka;
 - 4) prawidłowością gospodarowania mieniem;
 - 5) gospodarką finansową;
 - 6) zgodności danych zawartych w rejestrze żłobków ze stanem faktycznym;
 - 7) wywiązywaniem się z obowiązku sporządzania i przekazywania sprawozdań.

GOSPODARKA FINANSOWA ŻŁOBKA

§ 12

1. Gospodarka finansowa Żłobka prowadzona jest w formie właściwej dla jednostki budżetowej na zasadach określonych w obowiązujących w ustawie o finansach publicznych.
2. Podstawą gospodarki finansowej Żłobka jest roczny plan finansowy, obejmujący planowane dochody i wydatki Żłobka.
3. Żłobek prowadzi i przechowuje dokumentację zgodnie z odrębnymi przepisami.
4. Za prawidłową gospodarkę finansową odpowiada dyrektor.
5. Gminny Zarząd Oświaty w Brusach zapewnia obsługę administracyjną, finansową i organizacyjną Żłobka.

POSTANOWIENIA KOŃCOWE

§ 13

1. Żłobek podlega wpisowi do rejestru prowadzonego przez burmistrza.
2. Zmiany w niniejszym statucie mogą być dokonywane w trybie określonym dla jego nadania.

UCHWAŁA Nr/2019
Rady Miejskiej w Brusach
z dnia 1 października 2019 roku

w sprawie dzierżawy części nieruchomości w Męcikale w trybie bezprzetargowym.

Na podstawie art. 37 ust. 4 ustawy z dnia 21 sierpnia 1997r. o gospodarce nieruchomościami (j.t.Dz.U.z 2018r., poz. 2204 z późn.zm.) oraz art. 18 ust. 2 pkt. 9a ustawy z dnia 8 marca 1990 r. o samorządzie gminnym (j.t.Dz. U. z 2019r., poz. 506 z późn. zm.)

**Rada Miejska
uchwala, co następuje:**

§ 1.

Wyraża się zgodę na odstąpienie od obowiązku przetargowego trybu zawarcia umowy dzierżawy na okres 10 lat na część działki nr 174/12 o pow. 400 m², będącej własnością Gminy Brusy, położonej w obrębie ewidencyjnym **Męcikał**, zapisanej w KW Nr SL1C/00022885/1, na rzecz obecnego dzierżawcy na cele eksploatacji Stacji Bazowej dla potrzeb sieci cyfrowej telefonii komórkowej GSM.

§ 2.

Wykonanie uchwały powierzyć Burmistrzowi Brus.

§ 3.

Uchwała wchodzi w życie z dniem podjęcia.

Uzasadnienie:

T-Mobile Polska S.A. z siedzibą w Warszawie dzierżawi przedmiotową nieruchomość od 1999r., na której wybudowała wieżę oraz posadowiła na fundamencie kontener w celu instalacji, rozbudowy i modernizacji urządzeń telekomunikacyjnych wraz z infrastrukturą teletechniczną, przeznaczonych do pracy w systemie telefonii cyfrowej.

Umowa dzierżawy kończy się w dniu 14 listopada 2019r. i Dzierżawca wystąpił z wnioskiem o przedłużenie dzierżawy na kolejne 10 lat.

Dalsze przedłużenie umowy wymaga zgody Rady Miejskiej.

RADCA PRAWNY

mgr Grażyna Felśka
Nr upr. 1086

UCHWAŁA NR
Rady Miejskiej w Brusach
z dnia

w sprawie zmiany miejscowego planu zagospodarowania przestrzennego terenu dla części działki 254/9 we wsi Męcikał, gm. Brusy

Na podstawie art. 18 ust. 2 pkt 5, ustawy z dnia 8 marca 1990 r. o samorządzie gminnym (j.t. Dz. U. z 2019 r. poz. 506, z późn. zm.) oraz art. 20 ust. 1 ustawy z dnia 27 marca 2003 r. o planowaniu i zagospodarowaniu przestrzennym (j.t. Dz. U. z 2018 r. poz. 1945 z późn. zm.), w związku z uchwałą Nr VI/56/2015 Rady Miejskiej w Brusach z dnia 28 sierpnia 2015 roku w sprawie przystąpienia do sporządzenia zmiany miejscowego planu zagospodarowania przestrzennego

Rada Miejska

Po stwierdzeniu braku naruszenia ustaleń „Studium uwarunkowań i kierunków zagospodarowania przestrzennego gminy Brusy” uchwalonego uchwałą Nr IV-32/99 Rady Miejskiej w Brusach z dnia 4 lutego 1999 roku

uchwała, co następuje:

§ 1

1. Uchwala się zmianę miejscowego planu zagospodarowania przestrzennego terenu dla części działki 254/9 we wsi Męcikał, gm. Brusy.
2. Granice obszaru objętego niniejszą zmianą planu przedstawia załącznik graficzny Nr 1 do uchwały w skali 1:1000, zwany rysunkiem zmiany planu.
3. Integralną częścią uchwały są następujące załączniki:
 - 1) Nr 1 - rysunek zmiany planu,
 - 2) Nr 2 - rozstrzygnięcie o sposobie rozpatrzenia uwag do projektu zmiany planu,
 - 3) Nr 3 - rozstrzygnięcie o sposobie realizacji zapisanych w zmianie planu inwestycji z zakresu infrastruktury technicznej, które należą do zadań własnych gminy oraz zasadach ich finansowania.

ROZDZIAŁ 1
Przepisy ogólne

§ 2

1. Ustalenia zmiany planów przedstawiono w formie tekstowej i graficznej.
2. Przedmiotem ustaleń zmiany planu jest teren usług turystyki oznaczony na rysunku planu jako UT.
3. Zapisy tekstowe zawierają ustalenia w zakresie określonym w ustawie o planowaniu i zagospodarowaniu przestrzennym i przypisane są do poszczególnych terenów na rysunku zmiany planów.

4. Ustalenia graficzne naniesione są na rysunku zmiany planu wyznaczają granice przestrzenne terenów, dla których stosuje się odpowiednio ustalenia tekstowe.
5. Do obowiązujących ustaleń zmiany planu należą następujące oznaczenia graficzne:
 - 1) granica obszaru objętego zmianą planu,
 - 2) linie rozgraniczające tereny o różnym przeznaczeniu lub różnych zasadach zagospodarowania,
 - 3) maksymalna nieprzekraczalna linia zabudowy.

§ 3

Ilekróć w dalszych przepisach niniejszej uchwały jest mowa o:

- 1) zmianie planu – należy przez to rozumieć ustalenia planu, o którym mowa w § 1, określone w Rozdziale 2 i 3 niniejszej Uchwały,
- 2) uchwale – należy przez to rozumieć niniejszą Uchwałę Rady Miejskiej w Brusach,
- 3) rysunku zmiany planu – należy przez to rozumieć rysunek zmiany planu na mapie w skali 1:1000 stanowiący Załącznik Nr 1 do niniejszej uchwały,
- 4) liniach rozgraniczających - należy przez to rozumieć linie rozgraniczające tereny o różnym przeznaczeniu lub różnych zasadach zagospodarowania oznaczone na rysunku zmiany planu,
- 5) terenie – należy przez to rozumieć teren wyznaczony na rysunku zmiany planu liniami rozgraniczającymi, oznaczony symbolem określającym rodzaj przeznaczenia i sposób zagospodarowania terenu,
- 6) maksymalnej nieprzekraczalnej linii zabudowy – należy przez to rozumieć linię zabudowy bryły budynku, której nie można przekroczyć w stronę drogi (z dopuszczeniem wysunięcia przed tę linię wykuszy, okapów, schodów, podestów, balkonów, pochylni, wiatrołapów itp.) oznaczoną na rysunku zmiany planu,
- 7) usługach o charakterze nieuciążliwym dla mieszkalnictwa – należy przez to rozumieć działalność usługową, która nie spowoduje przekroczenia określonych w obowiązujących przepisach standardów jakości środowiska dla pomieszczeń mieszkalnych,
- 8) uciążliwości – należy przez to rozumieć przekroczenie standardów jakości środowiska określonych w obowiązujących przepisach,
- 9) przepisach – należy przez to rozumieć przepisy ustaw wraz z aktami wykonawczymi obowiązujące na dzień realizacji inwestycji, określone niniejszą uchwałą,
- 10) harmonijnym charakterze zabudowy – należy przez to rozumieć wymóg realizacji obiektów o podobnych walorach architektonicznych, charakteryzujących się podobnymi parametrami (np. proporcje, rodzaj dachu, rodzaj materiałów wykończeniowych elewacji, dachu oraz ich kolorystyka).

ROZDZIAŁ 2

Przeznaczenie i ogólne zasady zagospodarowania terenów

§ 4

1. Przeznaczenie terenu: zgodnie z ustaleniami szczegółowymi określonymi w Rozdziale 3 niniejszej uchwały.
2. Zasady ochrony i kształtowania ładu przestrzennego:
 - 1) obowiązuje zakaz realizacji ogrodzeń pełnych od strony terenów komunikacji,
 - 2) zaleca się zharmonizować ogrodzenia z realizowaną zabudową,

- 3) wprowadza się zakaz stosowania tynków i pokryć dachowych w kolorach jaskrawych, agresywnych,
 - 4) obowiązują szczegółowe zasady zagospodarowania terenów, o ile takie ustalono w Rozdziale 3.
3. Zasady ochrony środowiska, przyrody i krajobrazu kulturowego:
- 1) obowiązują przepisy związane z położeniem terenów objętych niniejszą uchwałą w Obszarze Specjalnej Ochrony Ptaków Natura 2000 Bory Tucholskie PLB220009, zabrania się podejmowania działań mogących, osobno lub w połączeniu z innymi działaniami, znacząco negatywnie oddziaływać na cele ochrony obszaru Natura 2000,
 - 2) realizacja inwestycji nie może pogorszyć stanu siedlisk przyrodniczych gatunków ptaków ze względu, na które utworzono obszar Natura 2000 Bory Tucholskie PLB220009,
 - 3) na obszarze Natura 2000 Bory Tucholskie PLB220009 obowiązuje plan zadań ochronnych ustanowionych zarządzeniem Regionalnego Dyrektora Ochrony Środowiska,
 - 4) obowiązują przepisy związane z położeniem terenu w Chojnicko –Tucholskim Obszarze Chronionego Krajobrazu,
 - 5) przy realizacji ustaleń miejscowego planu zagospodarowania przestrzennego należy zapewnić ochronę siedlisk i stanowisk chronionych gatunków, zgodnie z obowiązującymi przepisami prawa dotyczącymi ochrony gatunkowej: dziko występujących roślin objętych ochroną, dziko występujących zwierząt objętych ochroną, dziko występujących grzybów objętych ochroną,
 - 6) projektowane użytkowanie i zagospodarowanie terenu nie może stanowić źródła zanieczyszczeń dla środowiska gruntowo - wodnego,
 - 7) przy realizacji i użytkowaniu terenu należy zastosować takie rozwiązania techniczne, technologiczne i organizacyjne, które ograniczą negatywny wpływ na środowisko,
 - 8) prace niwelacyjne należy ograniczyć do niezbędnego minimum,
 - 9) zaleca się wykorzystanie zdjętej wierzchniej warstwy ziemi w dalszych pracach inwestycyjnych,
 - 10) na etapie projektowania i realizacji inwestycji zalecane jest uwzględnienie właściwości geotechnicznych i hydrologicznych gruntu,
 - 11) zaleca się stosowanie do celów grzewczych paliw ekologicznych lub niskoemisyjnych,
 - 12) wody opadowe spływające z terenów utwardzonych i zanieczyszczonych winno się podczyszczać w stopniu zapewniającym spełnienie wymagań obowiązujących przepisów,
 - 13) gospodarka odpadami winna być prowadzona zgodnie z obowiązującymi wymaganiami przepisów prawnych, zwłaszcza z ustawą o odpadach oraz przepisami lokalnymi,
 - 14) zalecane jest pozostawienie jak największej powierzchni terenu bez pokrycia sztucznymi nawierzchniami,
 - 15) obowiązują dodatkowe zasady, o ile takie ustalono w Rozdziale 3 niniejszej uchwały,
 - 16) wprowadza się zakaz prowadzenia usług kwalifikowanych jako przedsięwzięcia mogące potencjalnie i zawsze znacząco oddziaływać na środowisko, w rozumieniu przepisów z zakresu ochrony środowiska.
4. Zasady ochrony dziedzictwa kulturowego i zabytków oraz dóbr kultury współczesnej: nie ustala się.
5. Wymagania wynikające z potrzeb kształtowania przestrzeni publicznych: nie ustala się.
6. Zasady kształtowania zabudowy oraz wskaźniki zagospodarowania terenu: ustalono w Rozdziale 3 niniejszej uchwały.

7. Granice i sposoby zagospodarowania terenów lub obiektów podlegających ochronie, ustalonych na podstawie odrębnych przepisów, w tym terenów górniczych, a także obszarów szczególnego zagrożenia powodzią oraz obszarów osuwania się mas ziemnych: nie ustala się.
8. Szczegółowe zasady i warunki scalania i podziału nieruchomości objętych planem miejscowym: ustalono w Rozdziale 3.
9. Szczególne warunki zagospodarowania terenów oraz ograniczenia w ich użytkowaniu, w tym zakaz zabudowy: nie ustala się.
10. Zasady modernizacji, rozbudowy i budowy systemów komunikacji i infrastruktury technicznej:
 - 1) ustala się obsługę komunikacyjną działek z przyległej drogi wojewódzkiej zlokalizowanej poza obszarem opracowania planu,
 - 2) wody opadowe z połąci dachowych należy odprowadzać do gruntu w granicach działki lub do odbiornika,
 - 3) zaopatrzenie w wodę:
 - a) docelowo z sieci gminnej,
 - b) do czasu włączenia do sieci gminnej dopuszcza się zaopatrzenie w wodę z indywidualnego ujęcia wody,
 - 4) odprowadzenie ścieków:
 - c) docelowo do sieci gminnej,
 - d) do czasu włączenia do sieci gminnej dopuszcza się odprowadzenie ścieków do szczelnego bezodpływowego zbiornika na ścieki lub przydomowej oczyszczalni ścieków,
 - 5) zasilanie w energię elektryczną:
 - a) z istniejącej i projektowanej sieci elektroenergetycznej,
 - b) w zależności od potrzeb dopuszcza się lokalizację stacji transformatorowej w tym możliwość sytuowania stacji transformatorowej bezpośrednio przy granicy działki,
 - 6) w trakcie realizacji ustaleń planu należy uwzględnić przebieg istniejących sieci uzbrojenia terenu, a w razie wystąpienia kolizji dopuszcza się ich przebudowę,
 - 7) oświetlenie wewnętrzne i zewnętrzne należy zaprojektować i wykonać z możliwością przystosowania dla potrzeb OC,
 - 8) wprowadza się nakaz wyznaczenia miejsca do czasowego gromadzenia odpadów z możliwością ich łatwego wywozu, wygląd pojemników do gromadzenia odpadów nie powinien wpływać negatywnie na walory estetyczno-widokowe otaczającego krajobrazu,
 - 9) w projektowanych obiektach zaleca się przewidzieć ogrzewanie nieuciążliwe dla środowiska np elektryczne, olejowe lub gazowe,
 - 10) obowiązują dodatkowe zasady, o ile takie ustalono w Rozdziale 3 niniejszej uchwały,
 - 11) dopuszcza się wydzielenie w miarę potrzeb działek pod lokalizację infrastruktury technicznej,
 - 12) budowa systemów telekomunikacyjnych, w tym szerokopasmowych, zgodnie z przepisami odrębnymi,
 - 13) w zakresie infrastruktury telekomunikacyjnej:
 - a) przy opracowaniu projektów budowlanych należy uwzględnić istniejącą infrastrukturę telekomunikacyjną podziemną i nadziemną, od której należy zachować odległości zgodne z obowiązującymi normami,
 - b) linie telekomunikacyjne w granicach planu należy projektować jako podziemne z rozproszaniem w terenach przeznaczonych pod ciągi komunikacyjne; dopuszcza się lokalizację sieci i urządzeń infrastruktury telekomunikacyjnej na terenach

- przeznaczonych pod zabudowę,
- c) wszystkie występujące kolizje z istniejącą siecią telekomunikacyjną należy przebudować poza pas planowanej zabudowy lub dostosować, przestrzegając obowiązujących norm, do nowych warunków zabudowy,
 - d) należy przewidzieć wykonanie instalacji telekomunikacyjnych wewnątrz projektowanych budynków ze sprowadzeniem ich do wspólnego punktu, do którego doprowadzone zostanie przyłącze telekomunikacyjne,
- 14) na całym obszarze planu wszelkie projektowane obiekty o wysokości równej i wyższej od 50 m nad poziom terenu przed wydaniem pozwolenia na budowę podlegają zgłoszeniu do właściwego organu wojskowego - Szefostwa Służby Ruchu Lotniczego Sił Zbrojnych,
- 15) w zakresie ochrony przeciwpożarowej należy zapewnić wymaganą ilość wody do zewnętrznego gaszenia pożaru zgodnie z przepisami odrębnymi.
11. Sposób i termin tymczasowego zagospodarowania, urządzenia i użytkowania terenów: nie ustala się.
12. Stawki procentowe, na podstawie których ustala się opłatę, o której mowa w art. 36 ust. 4 ustawy o planowaniu i zagospodarowaniu przestrzennym: ustalono w Rozdziale 3.

ROZDZIAŁ 3

Szczegółowe zasady zagospodarowania terenu

§ 5

1. Wyznacza się teren usług turystyki oznaczone na rysunku zmiany planu symbolem UT.
2. Zasady ochrony i kształtowania ładu przestrzennego:
 - 1) na terenach o których mowa w ust. 1 dopuszcza się:
 - a) usługi o charakterze nieuciążliwym dla środowiska,
 - b) budowę budynków usługowych,
 - c) wydzielenie w budynkach usługowych funkcji mieszkalnej dla właściciela,
 - d) budowę budynku mieszkalnego dla właściciela,
 - e) budowę budynków gospodarczych, garażowych, garażowo-gospodarczych lub magazynowych jako uzupełnienie funkcji podstawowej,
 - f) lokalizację obiektów małej architektury,
 - g) budowę obiektów i urządzeń infrastruktury technicznej,
 - h) lokalizację zieleni z zaleceniem stosowania gatunków rodzimych,
 - i) realizację terenów sportowych, rekreacyjnych, placów zabaw, boisk, itp.,
 - 2) na terenie, o którym mowa w ust. 1 wprowadza się:
 - a) nakaz zachowania harmonijnego charakteru zabudowy,
 - b) zakaz stosowania ogrodzeń z prefabrykowanych przęseł betonowych,
 - c) zakaz lokalizacji obiektów blaszanych.
3. Zasady ochrony środowiska, przyrody i krajobrazu kulturowego: obowiązują ustalenia zawarte w § 4 ust 3.
4. Zasady ochrony dziedzictwa kulturowego i zabytków oraz dóbr kultury współczesnej: nie ustala się.
5. Wymagania wynikające z potrzeb kształtowania przestrzeni publicznych: nie ustala się.
6. Zasady kształtowania zabudowy oraz wskaźniki zagospodarowania terenu:
 - 1) maksymalna nieprzekraczalna linia zabudowy – minimum 20,0 m od krawędzi jezdni

- drogi wojewódzkiej, zgodnie z rysunkiem zmiany planu,
- 2) wysokość budynków do II kondygnacji nadziemnych (w tym poddasze użytkowe),
 - 3) geometria dachów budynków usługowych i budynku mieszkalnego: dachy wysokie dwuspadowe lub wielospadowe o symetrycznym kącie nachylenia głównych połaci dachowych 35-52° i wysokości głównej kalenicy do 11,0 m,
 - 4) geometria dachów budynków gospodarczych, garażowych, garażowo-gospodarczych lub magazynowych: dachy wysokie dwuspadowe lub wielospadowe o symetrycznym kącie nachylenia głównych połaci dachowych 30-52°, wysokości głównej kalenicy do 9,0 m,
 - 5) powierzchnia zabudowy - maksymalnie 30% powierzchni terenu,
 - 6) powierzchnia biologicznie czynna - minimum 50% powierzchni terenu,
 - 7) pokrycie dachów dachówką ceramiczną lub betonową w odcieniach brązu, naturalnej dachówki ceramicznej, w kolorze grafitowym albo materiałami naturalnymi jak gont, trzcina itp.,
 - 8) zaleca się zastosowanie tradycyjnych materiałów budowlanych i wykończeniowych (np. drewno, kamień, cegła) w nawiązaniu do lokalnej tradycji architektonicznej,
 - 9) inwestycje należy projektować w sposób zapewniający harmonijne wkomponowanie gabarytami i formą architektoniczną w otaczającą przyrodę,
 - 10) intensywność zabudowy 0,1-0,6,
 - 11) minimalna liczba miejsc do parkowania, w tym miejsca przeznaczone na parkowanie pojazdów zaopatrzonych w kartę parkingową i sposób ich realizacji:
 - a) w zagospodarowaniu terenu należy przewidzieć miejsca postojowe dla funkcji usługowej w ilości co najmniej 2 miejsca postojowe/ 100 m² powierzchni użytkowej, w tym dla pojazdów zaopatrzonych w kartę parkingową w liczbie nie mniejszej niż: 1 stanowisko na 10 miejsc parkingowych,
 - b) w przypadku realizacji funkcji mieszkalnej w zagospodarowaniu działki należy przewidzieć miejsca postojowe dla funkcji mieszkalnej w ilości co najmniej 1 miejsce postojowe dla samochodów użytkowników stałych i co najmniej 1 miejsce postojowe dla samochodów użytkowników przebywających okresowo (w ilość tę wlicza się również miejsca postojowe w garażu),
 - c) miejsca do parkowania mogą być realizowane jako naziemne lub wbudowane w budynki.
 7. Granice i sposoby zagospodarowania terenów lub obiektów podlegających ochronie, ustalonych na podstawie odrębnych przepisów, w tym terenów górniczych a także obszarów szczególnego zagrożenia powodzią oraz obszarów osuwania się mas ziemnych: nie ustala się.
 8. Szczegółowe zasady i warunki scalania i podziału nieruchomości objętych planem miejscowym: nie ustala się zasad podziału i scalania.
 9. Szczególne warunki zagospodarowania terenów oraz ograniczenia w ich użytkowaniu, w tym zakaz zabudowy: nie ustala się.
 10. Zasady modernizacji, rozbudowy i budowy systemów komunikacji i infrastruktury technicznej: obsługa komunikacyjna: z przyległej drogi wojewódzkiej,
 11. Sposób i termin tymczasowego zagospodarowania, urządzenia i użytkowania terenów: nie ustala się.
 12. Stawki procentowe, na podstawie których ustala się opłatę, o której mowa w art. 36 ust. 4 ustawy o planowaniu i zagospodarowaniu przestrzennym: ustala się w wysokości: 30%.

ROZDZIAŁ 4
Przepisy końcowe

§ 6

Tracą moc ustalenia miejscowego planu zagospodarowania przestrzennego terenu pod urządzenia obsługi telekomunikacyjnej części działki nr 254/7 we wsi Męcikał, gm. Brusy zatwierdzonego Uchwałą Nr XXXV-368/02 Rady Miejskiej w Brusach z dnia 13 września 2002 r.

§ 7

Wykonanie uchwały powierza się Burmistrzowi Brus.

§ 8

Uchwała podlega ogłoszeniu w Dzienniku Urzędowym Województwa Pomorskiego i w Biuletynie Informacji Publicznej Urzędu Miejskiego w Brusach.

§ 9

Uchwała wchodzi w życie po upływie 14 dni od daty jej ogłoszenia w Dzienniku Urzędowym Województwa Pomorskiego.

Przewodniczący

Rady Miejskiej w Brusach

RADCA PRAWNY

mgr Grażyna Felska
Nr upr. 1086

Załącznik Nr 2

do Uchwały Nr
Rady Miejskiej w Brusach
z dnia

Rozstrzygnięcie o sposobie rozpatrzenia uwag do projektu zmiany miejscowego planu zagospodarowania przestrzennego terenu dla części działki 254/9 we wsi Męcikał, gm. Brusy

Na podstawie art. 17 pkt 11 i 12 ustawy z dnia 27 marca 2003 r. o planowaniu i zagospodarowaniu przestrzennym (j.t. Dz. U. z 2018 r., poz. 1945 z późn. zm.) Burmistrz Brus rozpatruje uwagi wniesione do projektu planu i rozstrzyga o sposobie ich uwzględnienia w projekcie planu.

Na podstawie art. 17 pkt 14 ustawy z dnia 27 marca 2003 r. o planowaniu i zagospodarowaniu przestrzennym (j.t. Dz. U. z 2018 r., poz. 1945 z późn. zm.) Burmistrz Brus przedstawia Radzie Miejskiej w Brusach projekt planu wraz z listą nieuwzględnionych uwag. Na podstawie art. 20 ust. 1 ww. ustawy Rada Miejska w Brusach rozstrzyga o sposobie rozpatrzenia uwag do planu.

W okresie wyłożenia projektu planu wraz z prognozą oddziaływania na środowisko do publicznego wglądu w siedzibie Urzędu Miejskiego w Brusach w dniach od 19 marca 2019 r. do 16 kwietnia 2019 r., oraz w nieprzekraczalnym terminie do dnia 2 maja 2019 r. nie wniesiono żadnych uwag.

Przewodniczący

Rady Miejskiej w Brusach

Załącznik Nr 3

do Uchwały Nr
Rady Miejskiej w Brusach
z dnia

Rozstrzygnięcie o sposobie realizacji zapisanych w planie inwestycji z zakresu infrastruktury technicznej, które należą do zadań własnych gminy oraz zasadach ich finansowania do projektu zmiany miejscowego planu zagospodarowania przestrzennego terenu dla części działki 254/9 we wsi Męcikał, gm. Brusy

W nawiązaniu do art. 20 ust. 1 ustawy z dnia 27 marca 2003r. o planowaniu i zagospodarowaniu przestrzennym (t.j. Dz. U. z 2018 r. poz. 1945 z późn. zm.),

Rada Miejska w Brusach stwierdza, co następuje:

§ 1

1. Inwestycje z zakresu infrastruktury technicznej, służące zaspokajaniu zbiorowych potrzeb mieszkańców stanowią, zgodnie z art. 7 ust. 1 ustawy z dnia 8 marca 1990 r. o samorządzie gminnym (j.t. Dz. U. z 2019 r. poz. 506, z późn.zm.) zadania własne gminy.
2. Prognozowany koszt inwestycji został określony w sporządzonej na potrzeby projektu planu prognozie skutków finansowych, natomiast rzeczywisty koszt inwestycji zostanie określony przed rozpoczęciem realizacji inwestycji.

§ 2

Opis sposobu realizacji inwestycji wskazanych w § 1:

1. realizacja inwestycji będzie przebiegać zgodnie z obowiązującymi przepisami, w tym m. in. prawa budowlanego, o zamówieniach publicznych, o samorządzie gminnym, gospodarce komunalnej oraz o ochronie środowiska,
2. inwestycje w zakresie przesyłania i dystrybucji energii elektrycznej i ciepła realizowane będą zgodnie zobowiązującymi przepisami w tym zakresie,
3. realizacja i finansowanie inwestycji w zakresie infrastruktury technicznej nie wyszczególnionych w § 1 ust. 1 będzie przedmiotem umowy zainteresowanych stron.

§ 3

Finansowanie inwestycji z zakresu infrastruktury technicznej, które należą do zadań własnych gminy, ujętych w niniejszym planie podlega przepisom ustawy z dnia 27 sierpnia 2009 r. o finansach publicznych (j.t. Dz. U. z 2019 poz. 869, z późn. zm.).

§ 4

1. Zadania w zakresie budowy sieci wodociągowej i kanalizacji będą finansowane na podstawie art. 15 ust. 1 ustawy z dnia 7 czerwca 2001 r. o zbiorowym zaopatrzeniu w wodę i zbiorowym odprowadzeniu ścieków (j.t. Dz.U. 2019 poz. 1437).
2. Zadania w zakresie budowy sieci energetycznych będą finansowane na podstawie art. 7 ustawy z dnia 10 kwietnia 1997 r. Prawo energetyczne (j.t. Dz. U. z 2019 r. poz. 755, z późn. zm.).

§ 5

Prognozowane źródła finansowania przez gminę:

- 1) dochody własne,
- 2) dotacje,
- 3) pożyczki preferencyjne.

Przewodniczący
Rady Miejskiej w Brusach

Uzasadnienie

Zgodnie z art. 15 ust. 1 ustawy z dnia 27 marca 2003 r. o planowaniu i zagospodarowaniu przestrzennym (j.t. Dz. U. z 2018 r. poz. 1945 z późn. zm.)

do zmiany miejscowego planu zagospodarowania przestrzennego terenu dla części działki 254/9 we wsi Męcikał, gm. Brusy uchwalonego Uchwałą Nr..... z dnia.....

Zgodnie z podjętą Uchwałą Nr VI/56/15 Rady Miejskiej w Brusach z dnia 28 sierpnia 2015 r. przystąpiono do sporządzenia zmiany miejscowego planu zagospodarowania przestrzennego terenu dla części działki 254/7 we wsi Męcikał, gm. Brusy.

Teren objęty zmianą o powierzchni 0,79 ha położony jest w południowej części miejscowości Męcikał przy drodze wojewódzkiej. Na przedmiotowym terenie obowiązuje miejscowy plan zagospodarowania przestrzennego terenu pod urządzenia obsługi telekomunikacyjnej części działki nr 254/7 we wsi Męcikał, gm. Brusy uchwalony Uchwałą Nr XXXV-368/02 Rady Miejskiej w Brusach z dnia 13 września 2002 r., który ustalił przeznaczenie przedmiotowego terenu jako teren pod urządzenia obsługi telekomunikacyjnej TT oraz rezerwę pod poszerzenie drogi wojewódzkiej.

Sporządzenie zmiany obowiązującego planu miejscowego terenu stanowiącego część działki nr 254/9 związane jest z wnioskiem właścicieli terenu w związku z zamiarem zmiany jej przeznaczenia pod usługi turystyki

W wyniku realizacji ww. uchwały został opracowany projekt zmiany planu miejscowego wraz z prognozą oddziaływania na środowisko i prognozą skutków finansowych uchwalenia zmian planów miejscowych. Projekt zmiany planu wprowadza ustalenia które określają m.in.: przeznaczenie terenu, zasady zabudowy i zagospodarowania terenu, zasady obsługi komunikacyjnej w powiązaniu z istniejącym układem komunikacyjnym, zasady ochrony środowiska oraz rozwiązania w zakresie infrastruktury technicznej.

Procedura formalno - prawna sporządzenia zmiany planu miejscowego została przeprowadzona w trybie art. 17 ustawy z dnia 27 marca 2003 r. o planowaniu i zagospodarowaniu przestrzennym (j.t. Dz. U. z 2018 r. poz. 1945 z późn. zm.).

I. Sposób realizacji wymogów wynikających z art. 1 ust. 2-4 ustawy o planowaniu i zagospodarowaniu przestrzennym.

1. W projekcie zmiany planu uwzględniono:

- wymagania ładu przestrzennego, w tym urbanistyki i architektury poprzez określenie: linii rozgraniczających, linii zabudowy, przeznaczenia terenów, wskaźników zagospodarowania terenów, parametrów kształtowania zabudowy,
- walory architektoniczne i krajobrazowe dzięki ustaleniom dotyczącym kształtowania zabudowy i zagospodarowania terenów, wymogu harmonijnego charakteru zabudowy, ograniczeń dotyczących kolorystyki obiektów oraz realizacji ogrodzeń,
- wymagania ochrony środowiska poprzez m.in. wprowadzenie wymogu zastosowania rozwiązań technicznych, technologicznych i organizacyjnych, które ograniczą negatywny wpływ na środowisko, wykorzystania zdjętej wierzchniej warstwy ziemi w dalszych pracach inwestycyjnych, konieczności podczyszczania wód opadowych i roztopowych spływających z terenów utwardzonych, pozostawienia jak największej powierzchni terenu bez pokrycia sztucznymi nawierzchniami, konieczność uwzględnienia zakazów i nakazów związanych z położeniem terenu w obszarach prawnie chronionych tj. w Obszarze Specjalnej Ochrony Ptaków Natura 2000 „Bory

Tucholskie” PLB 220009, oraz na terenie Chojnicko – Tucholskiego Obszaru Chronionego Krajobrazu,

- ochrona gruntów rolnych i leśnych - teren nie wymaga uzyskania zgody na zmianę przeznaczenia gruntów rolnych i leśnych na cele nierolnicze i nieleśne,
 - wymagania ochrony dziedzictwa kulturowego i zabytków oraz dóbr kultury współczesnej,
 - w granicach opracowania planu nie występują strefy ochrony konserwatorskiej, strefy ochrony archeologicznej, ani historyczne zainwestowanie podlegające ochronie,
 - wymagania ochrony zdrowia oraz bezpieczeństwa ludzi i mienia, a także potrzeby osób niepełnosprawnych poprzez określenie zasad ochrony środowiska, zasad zaopatrzenia w infrastrukturę techniczną, ustalenie zasad wyznaczania miejsc postojowych,
 - walory ekonomiczne przestrzeni: racjonalnie wykorzystując istniejące elementy wyposażenia technicznego i zagospodarowania terenu przy wyznaczaniu nowych terenów budowlanych, określenie optymalnych wskaźników zagospodarowania oraz kształtowania zabudowy,
 - prawo własności wyznaczając liniami rozgraniczającymi tereny przeznaczone pod zabudowę w stosunku do terenów ogólnodostępnych,
 - potrzeby obronności i bezpieczeństwa państwa ustalając ograniczenia w sposobie zagospodarowania terenu, projektowanie parametrów dróg oraz sieci i urządzeń infrastruktury do działań w sytuacjach szczególnych zagrożeń,
 - w projekcie planu nie wyznacza się terenów ogólnodostępnych w postaci komunikacji,
 - potrzeby w zakresie rozwoju infrastruktury technicznej, w szczególności sieci szerokopasmowych, określając możliwość wyposażenie terenów w sieci i urządzenia infrastruktury technicznej oraz zasady ich realizacji,
 - zapewnienie udziału społeczeństwa w pracach nad miejscowym planem zagospodarowania przestrzennego, w tym przy użyciu środków komunikacji elektronicznej, poprzez informację na stronie internetowej Urzędu Miejskiego w Brusach, ogłoszenie w prasie, obwieszczenie na tablicach ogłoszeń o przystąpieniu do sporządzenia projektu planu i o wyłożeniu projektu do publicznego wglądu, możliwości składania wniosków i uwag do planu na piśmie, ustnie do protokołu lub za pomocą środków komunikacji elektronicznej, możliwości zapoznania się z niezbędną dokumentacją sprawy,
 - zachowanie jawności i przejrzystości procedur planistycznych poprzez zastosowanie się do czynności formalno - prawnych określonych w art. 17 ustawy z dnia 27 marca 2003 r. o planowaniu i zagospodarowaniu przestrzennym, jak również na podstawie art. 21, art. 39 i art. 54 ustawy z dnia 3 października 2008 r. o udostępnieniu informacji o środowisku i jego ochronie, udziale społeczeństwa w ochronie środowiska oraz o ocenach oddziaływania na środowisko (j.t. Dz. U. z 2018 r., poz. 2081) przeprowadzając strategiczną ocenę oddziaływania na środowisko skutków realizacji przedmiotowego miejscowego planu zagospodarowania przestrzennego,
 - potrzebę zapewnienia odpowiedniej ilości i jakości wody do celów zaopatrzenia ludności poprzez wykorzystanie istniejącej lub planowanej sieci wodociągowej zapewniające odpowiednią ilość i jakość wody.
2. Ustalając przeznaczenie terenu, a także określając sposób zagospodarowania i korzystania z terenu, Burmistrz Brus zważył interes publiczny i interesy prywatne.
Do projektu zmiany miejscowego planu zagospodarowania przestrzennego w terminie przewidzianym do składania wniosków nie wpłynął żaden wniosek. Projekt zmiany miejscowego planu zagospodarowania przestrzennego był wyłożony do publicznego wglądu wraz z prognozą oddziaływania na środowisko w dniach od 19 marca 2019 r. do 16

kwietnia 2019 r. W wyznaczonym terminie wnoszenia uwag do projektu planu tj. do dnia 2 maja 2019 r. nie wniesiono żadnych uwag.

3. Ustalając sytuowanie nowej zabudowy uwzględniono wymagania ładu przestrzennego, efektywne gospodarowanie przestrzenią oraz walory ekonomiczne przestrzeni, w szczególności:

- projektowane struktury przestrzenne oparto o istniejący na terenie planu miejscowego oraz w sąsiedztwie obszaru objętego planem system komunikacyjny uzupełniający go projektowaną drogą publiczną dojazdową (poszerzenie),
- teren, dla którego został sporządzony projekt zmiany planu jest terenem o funkcji usługowej turystycznej stanowiącej uzupełnienie istniejącej struktury funkcjonalno - przestrzennej wsi Męcikał.

- II. Zgodność z wynikami analizy dotyczącej oceny aktualności studium uwarunkowań i kierunków zagospodarowania przestrzennego oraz miejscowych planów zagospodarowania przestrzennego gminy Brusy.

Ocena aktualności Studium uwarunkowań i kierunków zagospodarowania przestrzennego Gminy Brusy oraz aktualności miejscowych planów zagospodarowania przestrzennego obowiązujących na obszarze gminy Brusy przyjęta uchwałą Uchwała Nr XXXI/279/2018 z dnia 5 października 2018 roku nie wykazała niezgodności wynikających z analizy uwarunkowań i kierunków zagospodarowania przestrzennego gminy.

Zmiana planu nie narusza ustaleń obowiązującego „Studium uwarunkowań i kierunków zagospodarowania przestrzennego gminy Brusy” uchwalonego uchwałą Nr IV-32/99 Rady Miejskiej w Brusach z dnia 4 lutego 1999 roku.

- III. Wpływ na finanse publiczne, w tym budżet gminy.

Prognoza finansowa skutków uchwalenia zmiany planu określa potencjalne dochody i wydatki z tytułu uchwalenia zmiany miejscowego planu zagospodarowania przestrzennego.

Prognoza skutków finansowych uchwalenia zmiany planu sporządzona na potrzeby zmiany miejscowego planu zagospodarowania przestrzennego dla terenu położonego w miejscowości Męcikał wykazała, że bilans dochodów i wydatków gminy w przyjętej 5-letniej perspektywie czasowej będzie dodatni a gmina pozyska wyższe dochody związane ze wzrostem podatku od nieruchomości w związku z realizacją zabudowy usługowej.

UCHWAŁA NR
Rady Miejskiej w Brusach
z dnia

w sprawie zmiany miejscowego planu zagospodarowania przestrzennego dla działek nr 234/3, 234/4, 234/5, 234/6, 234/7 położonych w obrębie ewidencyjnym Czapiewice, gm. Brusy

Na podstawie art. 18 ust. 2 pkt 5, ustawy z dnia 8 marca 1990 r. o samorządzie gminnym (j.t. Dz. U. z 2019 r. poz. 506 z późn. zm.) oraz art. 20 ust. 1 ustawy z dnia 27 marca 2003 r. o planowaniu i zagospodarowaniu przestrzennym (j.t. Dz. U. z 2018 r. poz. 1945 z późn. zm.), w związku z uchwałą Nr VIII/74/2015 Rady Miejskiej w Brusach z dnia 4 grudnia 2015 roku w sprawie przystąpienia do sporządzenia zmiany miejscowego planu zagospodarowania przestrzennego dla działek nr 234/3, 234/4, 234/5, 234/6, 234/7 położonych w obrębie ewidencyjnym Czapiewice, gm. Brusy

Rada Miejska

po stwierdzeniu braku naruszenia ustaleń „Studium uwarunkowań i kierunków zagospodarowania przestrzennego gminy Brusy” uchwalonego uchwałą Nr IV-32/99 Rady Miejskiej w Brusach z dnia 4 lutego 1999 roku

uchwała, co następuje:

§ 1

1. uchwała się zmianę miejscowego planu zagospodarowania przestrzennego dla działek nr 234/3, 234/4, 234/5, 234/6, 234/7 położonych w obrębie ewidencyjnym Czapiewice, gm. Brusy.
2. Granice obszaru objętego niniejszą zmianą planu przedstawia załącznik graficzny Nr 1 do uchwały w skali 1:1000, zwany rysunkiem zmiany planu.
3. Integralną częścią uchwały są następujące załączniki:
 - 1) Nr 1 - rysunek zmiany planu,
 - 2) Nr 2 - rozstrzygnięcie o sposobie rozpatrzenia uwag do projektu zmiany planu,
 - 3) Nr 3 - rozstrzygnięcie o sposobie realizacji zapisanych w zmianie planu inwestycji z zakresu infrastruktury technicznej, które należą do zadań własnych gminy oraz zasadach ich finansowania.

ROZDZIAŁ 1
Przepisy ogólne

§ 2

1. Ustalenia zmiany planu przedstawiono w formie tekstowej i graficznej.
2. Przedmiotem ustaleń zmiany planu są:
 - 1) teren zabudowy mieszkaniowej jednorodzinnej oznaczony na rysunku zmiany planu jako **MN**,
 - 2) teren drogi publicznej dojazdowej oznaczony na rysunku zmiany planu jako **KDD**.

3. Zapisy tekstowe zawierają ustalenia w zakresie określonym w ustawie o planowaniu i zagospodarowaniu przestrzennym i przypisane są do poszczególnych terenów na rysunku zmiany planu.
4. Ustalenia graficzne naniesione są na rysunku zmiany planu, wyznaczają granice przestrzenne terenów, dla których stosuje się odpowiednio ustalenia tekstowe.
5. Do obowiązujących ustaleń zmiany planu należą następujące oznaczenia graficzne:
 - 1) granica obszaru objętego zmianą planu,
 - 2) linie rozgraniczające tereny o różnym przeznaczeniu lub różnych zasadach zagospodarowania,
 - 3) maksymalna nieprzekraczalna linia zabudowy.

§ 3

Ilekróć w dalszych przepisach niniejszej uchwały jest mowa o:

- 1) zmianie planu – należy przez to rozumieć ustalenia planu, o którym mowa w § 1, określone w Rozdziale 2 i 3 niniejszej Uchwały,
- 2) uchwale – należy przez to rozumieć niniejszą Uchwałę Rady Miejskiej w Brusach,
- 3) rysunku zmiany planu – należy przez to rozumieć rysunek zmiany planu na mapie w skali 1:1000 stanowiący Załącznik Nr 1 do niniejszej uchwały,
- 4) liniach rozgraniczających - należy przez to rozumieć linie rozgraniczające tereny o różnym przeznaczeniu lub różnych zasadach zagospodarowania oznaczonych na rysunku zmiany planu,
- 5) terenie - należy przez to rozumieć teren wyznaczony na rysunku planu liniami rozgraniczającymi, oznaczony symbolem określającym rodzaj przeznaczenia i sposób zagospodarowania terenu,
- 6) maksymalnej nieprzekraczalnej linii zabudowy – należy przez to rozumieć linię zabudowy bryły budynku, której nie można przekroczyć w stronę drogi (z dopuszczeniem wysunięcia przed tę linię wykuszy, okapów, schodów, podestów, balkonów, pochylni, wiatrołapów itp.) oznaczoną na rysunku zmiany planu,
- 7) usługach o charakterze nieuciążliwym dla mieszkalnictwa – należy przez to rozumieć działalność usługową, która nie spowoduje przekroczenia określonych w obowiązujących przepisach standardów jakości środowiska dla pomieszczeń mieszkalnych,
- 8) uciążliwości – należy przez to rozumieć przekroczenie standardów jakości środowiska określonych w obowiązujących przepisach,
- 9) przepisach – należy przez to rozumieć przepisy ustaw wraz z aktami wykonawczymi obowiązujące na dzień realizacji inwestycji określone niniejszą uchwałą,
- 10) harmonijnym charakterze zabudowy – należy przez to rozumieć wymóg realizacji obiektów o podobnych walorach architektonicznych charakteryzujących się podobnymi parametrami (np. proporcje, rodzaj dachu, rodzaj materiałów wykończeniowych elewacji, dachu oraz ich kolorystyka).

ROZDZIAŁ 2

Przeznaczenie i ogólne zasady zagospodarowania terenów

§ 4

1. Przeznaczenie terenu: zgodnie z ustaleniami szczegółowymi określonymi w Rozdziale 3 niniejszej uchwały.

2. Zasady ochrony i kształtowania ładu przestrzennego:
 - 1) obowiązuje zakaz realizacji ogrodzeń pełnych od strony terenów komunikacji,
 - 2) zaleca się zharmonizować ogrodzenia z realizowaną zabudową oraz ogrodzeniami sąsiednich działek (m.in. pod względem wysokości, materiałów),
 - 3) wprowadza się zakaz stosowania tynków i pokryć dachowych w kolorach jaskrawych, agresywnych,
 - 4) obowiązują szczegółowe zasady zagospodarowania terenów, o ile takie ustalono w Rozdziale 3.
3. Zasady ochrony środowiska, przyrody i krajobrazu:
 - 1) obowiązują przepisy związane z położeniem terenów objętych niniejszą uchwałą w Obszarze Specjalnej Ochrony Ptaków Natura 2000 Wielki Sandr Brdy PLB220001, zabrania się podejmowania działań mogących, osobno lub w połączeniu z innymi działaniami, znacząco negatywnie oddziaływać na cele ochrony obszaru Natura 2000,
 - 2) realizacja inwestycji nie może pogorszyć stanu siedlisk przyrodniczych gatunków ptaków ze względu, na które utworzono obszar Natura 2000 Wielki Sandr Brdy PLB220001,
 - 3) przy realizacji ustaleń miejscowego planu zagospodarowania przestrzennego należy zapewnić ochronę siedlisk i stanowisk chronionych gatunków, zgodnie z obowiązującymi przepisami prawa dotyczącymi ochrony gatunkowej: dziko występujących roślin objętych ochroną, dziko występujących zwierząt objętych ochroną, dziko występujących grzybów objętych ochroną,
 - 4) projektowane użytkowanie i zagospodarowanie terenu nie może stanowić źródła zanieczyszczeń dla środowiska gruntowo-wodnego,
 - 5) przy realizacji i użytkowaniu terenu należy zastosować takie rozwiązania techniczne, technologiczne i organizacyjne, które ograniczą negatywny wpływ na środowisko,
 - 6) prace niwelacyjne należy ograniczyć do niezbędnego minimum,
 - 7) zaleca się wykorzystanie zdjętej wierzchniej warstwy ziemi w dalszych pracach inwestycyjnych,
 - 8) na etapie projektowania i realizacji inwestycji zalecane jest uwzględnienie właściwości geotechnicznych i hydrologicznych gruntu,
 - 9) zaleca się stosowanie do celów grzewczych paliw ekologicznych lub niskoemisyjnych,
 - 10) wody opadowe spływające z terenów utwardzonych i zanieczyszczonych winno się podczyszczać w stopniu zapewniającym spełnienie wymagań obowiązujących przepisów,
 - 11) gospodarka odpadami winna być prowadzona zgodnie z obowiązującymi wymaganiami przepisów prawnych, zwłaszcza z ustawą o odpadach oraz przepisami lokalnymi,
 - 12) zalecane jest pozostawienie jak największej powierzchni terenu bez pokrycia sztucznymi nawierzchniami,
 - 13) obowiązują dodatkowe zasady, o ile takie ustalono w Rozdziale 3 niniejszej uchwały,
 - 14) wprowadza się zakaz prowadzenia usług kwalifikowanych jako przedsięwzięcia mogące potencjalnie i zawsze znacząco oddziaływać na środowisko, w rozumieniu przepisów z zakresu ochrony środowiska.
4. Zasady kształtowania krajobrazu:
 - 1) zasady kształtowania krajobrazu w zakresie elementów przestrzennych wpływających na walory krajobrazowe oraz w zakresie ochrony walorów estetyczno - widokowych zostały określone w § 5 oraz w § 6 poprzez zapisy dotyczące parametrów zabudowy i zagospodarowania terenu,
 - 2) wprowadza się zakaz makroniwelacji terenu,
 - 3) dopuszcza się niezbędną niwelację terenu wyłącznie dla posadowienia budynku oraz

realizacji elementów infrastruktury w tym komunikacji.

5. Zasady ochrony dziedzictwa kulturowego i zabytków w tym krajobrazów kulturowych oraz dóbr kultury współczesnej: w granicach strefy ochrony konserwatorskiej układu ruralistycznego wyznaczonej na Załączniku Nr 1 do uchwały ochronie podlega historyczne, przestrzenne założenie wiejskie, zawierające zespoły budowlane, pojedyncze obiekty i formy zaprojektowanej zieleni, rozmieszczone w układzie historycznych podziałów własnościowych i funkcjonalnych, w tym sieci dróg, nowoprojektowana zabudowa winna wkomponować się w historyczny układ pod względem lokalizacji zabudowy względem drogi, w tym formy architektonicznej (gabarytów, kształtu dachu, proporcji rzutu budynku).
6. Wymagania wynikające z potrzeb kształtowania przestrzeni publicznych: nie ustala się.
7. Zasady kształtowania zabudowy oraz wskaźniki zagospodarowania terenu: ustalono w Rozdziale 3 niniejszej uchwały.
8. Granice i sposoby zagospodarowania terenów lub obiektów podlegających ochronie, na podstawie odrębnych przepisów, terenów górniczych, a także obszarów szczególnego zagrożenia powodzią, obszarów osuwania się mas ziemnych, krajobrazów priorytetowych określonych w audycie krajobrazowym oraz w planach zagospodarowania przestrzennego województwa: nie ustala się.
9. Szczegółowe zasady i warunki scalania i podziału nieruchomości objętych planem miejscowym: ustalono w Rozdziale 3.
10. Szczególne warunki zagospodarowania terenów oraz ograniczenia w ich użytkowaniu, w tym zakaz zabudowy: nie ustala się.
11. Zasady modernizacji, rozbudowy i budowy systemów komunikacji i infrastruktury technicznej:
 - 1) ustala się obsługę komunikacyjną działek z przyległej drogi powiatowej zlokalizowanej poza obszarem opracowania planu oraz drogi lokalnej gminnej,
 - 2) wody opadowe z połąci dachowych należy odprowadzać do gruntu w granicach działki lub do odbiornika,
 - 3) zaopatrzenie w wodę: docelowo z sieci gminnej,
 - 4) odprowadzenie ścieków:
 - a) docelowo do sieci gminnej,
 - b) do czasu włączenia do sieci gminnej dopuszcza się odprowadzenie ścieków do szczelnego bezodpływowego zbiornika na ścieki,
 - 5) zasilanie w energię elektryczną:
 - a) z istniejącej i projektowanej sieci elektroenergetycznej,
 - b) w zależności od potrzeb dopuszcza się lokalizację stacji transformatorowej w tym możliwość sytuowania stacji transformatorowej bezpośrednio przy granicy działki,
 - 6) w trakcie realizacji ustaleń planu należy uwzględnić przebieg istniejących sieci uzbrojenia terenu a w razie wystąpienia kolizji dopuszcza się ich przebudowę,
 - 7) oświetlenie wewnętrzne i zewnętrzne należy zaprojektować i wykonać z możliwością przystosowania dla potrzeb OC,
 - 8) wprowadza się nakaz wyznaczenia miejsca do czasowego gromadzenia odpadów z możliwością ich łatwego wywozu, wygląd pojemników do gromadzenia odpadów nie powinien wpływać negatywnie na walory estetyczno - widokowe otaczającego krajobrazu,
 - 9) w projektowanych obiektach zaleca się przewidzieć ogrzewanie nieuciążliwe dla środowiska np elektryczne, olejowe lub gazowe,
 - 10) obowiązują dodatkowe zasady, o ile takie ustalono w Rozdziale 3 niniejszej uchwały,
 - 11) dopuszcza się wydzielenie w miarę potrzeb działek pod lokalizację infrastruktury technicznej,

- 12) zaopatrzenie w gaz z sieci gazowej,
 - 13) budowa systemów telekomunikacyjnych, w tym szerokopasmowych, zgodnie z przepisami odrębnymi,
 - 14) w zakresie infrastruktury telekomunikacyjnej:
 - a) przy opracowaniu projektów budowlanych należy uwzględnić istniejącą infrastrukturę telekomunikacyjną podziemną i nadziemną, od której należy zachować odległości zgodne z obowiązującymi normami,
 - b) linie telekomunikacyjne w granicach planu należy projektować jako podziemne z rozprowadzeniem w terenach przeznaczonych pod ciągi komunikacyjne, dopuszcza się lokalizację sieci i urządzeń infrastruktury telekomunikacyjnej na terenach przeznaczonych pod zabudowę,
 - c) wszystkie występujące kolizje z istniejącą siecią telekomunikacyjną należy przebudować poza pas planowanej zabudowy lub dostosować, przestrzegając obowiązujących norm, do nowych warunków zabudowy,
 - d) należy przewidzieć wykonanie instalacji telekomunikacyjnych wewnątrz projektowanych budynków ze sprowadzeniem ich do wspólnego punktu, do którego doprowadzone zostanie przyłącze telekomunikacyjne,
 - 15) na całym obszarze planu wszelkie projektowane obiekty o wysokości równej i wyższej od 50 m nad poziom terenu przed wydaniem pozwolenia na budowę podlegają zgłoszeniu do właściwego organu wojskowego - Szefostwa Służby Ruchu Lotniczego Sił Zbrojnych,
 - 16) w zakresie ochrony przeciwpożarowej należy zapewnić wymaganą ilość wody do zewnętrznego gaszenia pożaru zgodnie z przepisami odrębnymi.
12. Sposób i termin tymczasowego zagospodarowania, urządzenia i użytkowania terenów: nie ustala się.
 13. Stawki procentowe, na podstawie których ustala się opłatę, o której mowa w art. 36 ust. 4 ustawy o planowaniu i zagospodarowaniu przestrzennym: ustalono w Rozdziale 3.

ROZDZIAŁ 3

Szczegółowe zasady zagospodarowania terenu

§ 5

1. Wyznacza się teren zabudowy mieszkaniowej jednorodzinnej oznaczony na rysunku zmiany planu symbolem 1 MN.
2. Zasady ochrony i kształtowania ładu przestrzennego:
 - 1) na terenach o których mowa w ust. 1 dopuszcza się:
 - a) budowę budynków mieszkalnych jednorodzinnych, lokalizowanych po jednym w każdym obszarze wyodrębnionym liniami rozgraniczającymi tereny o tym samym przeznaczeniu,
 - b) budowę budynków gospodarczych, garażowych lub gospodarczo - garażowych jako uzupełnienie funkcji podstawowej, lokalizowanych po jednym w każdym obszarze wyodrębnionym liniami rozgraniczającymi tereny o tym samym przeznaczeniu,
 - c) wydzielenie pomieszczeń usługowych w budynku mieszkalnym o charakterze nieuciążliwym dla środowiska i mieszkańców,
 - d) budowę budynków gospodarczych, garażowych lub gospodarczo - garażowych na granicy działek,
 - e) lokalizację obiektów małej architektury,

- f) budowę obiektów i urządzeń infrastruktury technicznej,
- g) lokalizację zieleni z zastosowaniem gatunków rodzimych,
- 2) na terenie, o którym mowa w ust. 1 wprowadza się:
 - a) nakaz zachowania harmonijnego charakteru zabudowy,
 - b) zakaz stosowania ogrodzeń z prefabrykowanych przęseł betonowych.
- 3. Zasady ochrony środowiska, przyrody i krajobrazu: obowiązują ustalenia zawarte w § 4 ust 3.
- 4. Zasady kształtowania krajobrazu: określono w § 4 ust 4.
- 5. Zasady ochrony dziedzictwa kulturowego i zabytków w tym krajobrazów kulturowych oraz dóbr kultury współczesnej: określono w § 4 ust 5 niniejszej uchwały.
- 6. Wymagania wynikające z potrzeb kształtowania przestrzeni publicznych: nie ustala się.
- 7. Zasady kształtowania zabudowy oraz wskaźniki zagospodarowania terenu:
 - 1) maksymalna nieprzekraczalna linia zabudowy od dróg – zgodnie z rysunkiem zmiany planu,
 - 2) wysokość budynków do II kondygnacji nadziemnych (w tym poddasze użytkowe),
 - 3) budynki mieszkalne wolnostojące,
 - 4) budynki gospodarcze, garażowe lub gospodarczo-garażowe parterowe (ewentualnie z poddaszem użytkowym) dobudowane do budynku mieszkalnego lub wolnostojące,
 - 5) geometria dachów budynków mieszkalnych: dachy wysokie dwuspadowe o symetrycznym kącie nachylenia głównych połaci dachowych 40-45° i wysokości głównej kalenicy do 9,0 m,
 - 6) geometria dachów budynków gospodarczych, garażowych lub gospodarczo-garażowych: dachy wysokie dwuspadowe o symetrycznym kącie nachylenia głównych połaci dachowych 30-45° i wysokości głównej kalenicy do 7,0 m,
 - 7) krycie dachów materiałami naturalnymi np. trzcina, gont, dachówka ceramiczna, cementowa lub w kolorze naturalnej cegły, brązowym lub grafitowym, zakaz stosowania kolorów jaskrawoczerwonych,
 - 8) architektura budynków nawiązująca do form występujących w architekturze regionalnej i komponująca się z otoczeniem,
 - 9) powierzchnia zabudowy - maksymalnie 30% powierzchni terenu,
 - 10) powierzchnia biologicznie czynna - minimum 50 % powierzchni terenu,
 - 11) zaleca się zachowanie tradycyjnych materiałów budowlanych i wykończeniowych (np. drewno, kamień, cegła) w nawiązaniu do lokalnej tradycji architektonicznej,
 - 12) inwestycje należy projektować w sposób zapewniający harmonijne wkomponowanie gabarytami i formą architektoniczną w otaczającą przyrodę,
 - 13) intensywność zabudowy 0,1-0,6,
 - 14) dla terenu objętego strefą ochrony konserwatorskiej należy:
 - a) budynki mieszkalne sytuować kalenicą równoległe lub prostopadle do drogi, na froncie działki, natomiast budynki gospodarcze (garażowe, gospodarczo-garażowe) na zapleczu działki, prostopadle lub równoległe do budynku mieszkalnego, w nawiązaniu do siedlisk historycznych we wsi (z wytworzeniem dziedzińca wewnętrznego),
 - b) wysokość budynków pomocniczych do 6,0 m,
 - c) poziom posadowienia parteru maksymalnie 0,6 m npt. przy głównym wejściu do budynku,
 - 15) minimalna liczba miejsc do parkowania, w tym miejsca przeznaczone na parkowanie pojazdów zaopatrzonych w kartę parkingową i sposób ich realizacji:
 - a) w zagospodarowaniu działki należy przewidzieć miejsca postojowe dla funkcji mieszkalnej w ilości co najmniej 1 miejsce postojowe dla samochodów użytkowników stałych i co najmniej 1 miejsce postojowe dla samochodów

- użytkowników przebywających okresowo (w ilość tę wlicza się również miejsca postojowe w garażu),
- b) w przypadku realizacji funkcji usługowej w zagospodarowaniu terenu należy przewidzieć miejsca postojowe dla funkcji usługowej w ilości co najmniej 2 miejsca postojowe/ 100 m² pow. użytkowej, w tym dla pojazdów zaopatrzonych w kartę parkingową w liczbie nie mniejszej niż 1 miejsce na 10 miejsc do parkowania,
 - c) miejsca do parkowania mogą być realizowane jako naziemne lub wbudowane w budynki,
8. Granice i sposoby zagospodarowania terenów lub obiektów podlegających ochronie, na podstawie odrębnych przepisów, terenów górniczych, a także obszarów szczególnego zagrożenia powodzią, obszarów osuwania się mas ziemnych, krajobrazów priorytetowych określonych w audycie krajobrazowym oraz w planach zagospodarowania przestrzennego województwa: nie ustala się.
 9. Szczegółowe zasady i warunki scalania i podziału nieruchomości objętych planem miejscowym: nie ustala się zasad podziału i scalania.
 10. Szczególne warunki zagospodarowania terenów oraz ograniczenia w ich użytkowaniu, w tym zakaz zabudowy: nie ustala się.
 11. Zasady modernizacji, rozbudowy i budowy systemów komunikacji i infrastruktury technicznej: obsługa komunikacyjna z przyległej drogi powiatowej oraz z drogi 2 KDD.
 12. Sposób i termin tymczasowego zagospodarowania, urządzenia i użytkowania terenów: nie ustala się.
 13. Stawki procentowe, na podstawie których ustala się opłatę, o której mowa w art. 36 ust. 4 ustawy o planowaniu i zagospodarowaniu przestrzennym: ustala się w wysokości: 30%.

§ 6

1. Wyznacza się teren drogi publicznej dojazdowej oznaczony na rysunku zmiany planu symbolem **2 KDD**.
2. Zasady ochrony i kształtowania ładu przestrzennego:
 - 1) teren przeznaczony na poszerzenie istniejącej drogi,
 - 2) na terenie o którym mowa w ust. 1 pkt 1 dopuszcza się:
 - a) obiekty i urządzenia związane z obsługą drogi,
 - b) urządzenia i obiekty infrastruktury technicznej.
3. Zasady ochrony środowiska, przyrody i krajobrazu: obowiązują ustalenia zawarte w § 4 ust. 3.
4. Zasady kształtowania krajobrazu:
 - 1) zaleca się utwardzenie nawierzchni drogi materiałami umożliwiającymi odprowadzenie wód opadowych, oraz kolorystyce stonowanej z otoczeniem,
 - 2) dopuszcza się zielen z zastosowaniem gatunków rodzimych.
5. Zasady ochrony dziedzictwa kulturowego i zabytków w tym krajobrazów kulturowych oraz dóbr kultury współczesnej: nie ustala się.
6. Wymagania wynikające z potrzeb kształtowania przestrzeni publicznych: teren o którym mowa w ust. 1 przeznaczony na cele publiczne.
7. Zasady kształtowania zabudowy oraz wskaźniki zagospodarowania terenu: nie ustala się.
8. Granice i sposoby zagospodarowania terenów lub obiektów podlegających ochronie, na podstawie odrębnych przepisów, terenów górniczych, a także obszarów szczególnego zagrożenia powodzią, obszarów osuwania się mas ziemnych, krajobrazów priorytetowych określonych w audycie krajobrazowym oraz w planach zagospodarowania przestrzennego województwa: nie ustala się.

9. Szczegółowe zasady i warunki scalania i podziału nieruchomości objętych planem miejscowym: nie wyznacza się terenów wymagających scalenia i podziału.
10. Szczególne warunki zagospodarowania terenów oraz ograniczenia w ich użytkowaniu, w tym zakaz zabudowy: nie ustala się.
11. Zasady modernizacji, rozbudowy i budowy systemów komunikacji i infrastruktury technicznej: obowiązują ustalenia ogólne zawarte w § 4 ust. 11.
12. Sposób i termin tymczasowego zagospodarowania, urządzenia i użytkowania terenów: nie ustala się.
13. Stawki procentowe, na podstawie których ustala się opłatę, o której mowa w art. 36 ust. 4 ustawy o planowaniu i zagospodarowaniu przestrzennym: ustala się w wysokości: 30 %.

ROZDZIAŁ 4 Przepisy końcowe

§ 7

Tracą moc ustalenia miejscowych planów zagospodarowania przestrzennego obejmujących fragmenty terenów we wsiach: Rolbik, Głowczewice, Leśno, Lubnia, Zalesie, Czapiewice, Kosobudy, Kruszyn, Widno, Przymuszewo, Męcikał, Czarniż, Małe Chełmy- Krównia, Małe Chełmy zatwierdzonych uchwał Nr IV-33/99 Rady Miejskiej w Brusach z dnia 4 lutego 1999 r. (Dz. Urz. Woj. Pom. Nr 47, poz. 188) w granicach określonych na załączniku nr 1 do niniejszej uchwały.

§ 8


Wykonanie uchwały powierza się Burmistrzowi Brus.

§ 9

Uchwała podlega ogłoszeniu w Dzienniku Urzędowym Województwa Pomorskiego i w Biuletynie Informacji Publicznej Urzędu Miejskiego w Brusach.

§ 10

Uchwała wchodzi w życie po upływie 14 dni od daty jej ogłoszenia w Dzienniku Urzędowym Województwa Pomorskiego.

RADCA DYPLOMOWY

mgr Grażyna Felska
Nr upr. 1086

Przewodniczący
Rady Miejskiej w Brusach

Załącznik Nr 2

do Uchwały Nr
Rady Miejskiej w Brusach
z dnia

Rozstrzygnięcie o sposobie rozpatrzenia uwag do projektu zmiany miejscowego planu zagospodarowania przestrzennego dla działek nr 234/3, 234/4, 234/5, 234/6, 234/7 położonych w obrębie ewidencyjnym Czapiewice, gm. Brusy

Na podstawie art. 17 pkt 11 i 12 ustawy z dnia 27 marca 2003 r. o planowaniu i zagospodarowaniu przestrzennym (j.t. Dz. U. z 2018 r., poz. 1945 z późn. zm.) Burmistrz Brus rozpatruje uwagi wniesione do projektu planu i rozstrzyga o sposobie ich uwzględnienia w projekcie planu.

Na podstawie art. 17 pkt 14 ustawy z dnia 27 marca 2003 r. o planowaniu i zagospodarowaniu przestrzennym (j.t. Dz. U. z 2018 r., poz. 1945 z późn. zm.) Burmistrz Brus przedstawia Radzie Miejskiej w Brusach projekt planu wraz z listą nieuwzględnionych uwag. Na podstawie art. 20 ust. 1 ww. ustawy Rada Miejska w Brusach rozstrzyga o sposobie rozpatrzenia uwag do planu.

W okresie wyłożenia projektu planu wraz z prognozą oddziaływania na środowisko do publicznego wglądu w siedzibie Urzędu Miejskiego w Brusach w dniach od 19 marca 2019 r. do 16 kwietnia 2019 r., oraz w nieprzekraczalnym terminie do dnia 2 maja 2019 r. nie wniesiono żadnych uwag.

Przewodniczący

Rady Miejskiej w Brusach

Załącznik Nr 3

do Uchwały Nr
Rady Miejskiej w Brusach
z dnia

Rozstrzygnięcie o sposobie realizacji zapisanych w planie inwestycji z zakresu infrastruktury technicznej, które należą do zadań własnych gminy oraz zasadach ich finansowania do projektu zmiany miejscowego planu zagospodarowania przestrzennego dla działek nr 234/3, 234/4, 234/5, 234/6, 234/7 położonych w obrębie ewidencyjnym Czapiewice, gm. Brusy

W nawiązaniu do art. 20 ust. 1 ustawy z dnia 27 marca 2003 r. o planowaniu i zagospodarowaniu przestrzennym (j.t. Dz. U. z 2018 r. poz. 1945 z późn. zm.),

Rada Miejska w Brusach stwierdza, co następuje:

§ 1

1. Inwestycje z zakresu infrastruktury technicznej, służące zaspokajaniu zbiorowych potrzeb mieszkańców stanowią, zgodnie z art. 7 ust. 1 ustawy z dnia 8 marca 1990 r. o samorządzie gminnym (j.t. Dz. U. z 2019 r. poz. 506 z późn. zm.) zadania własne gminy.
2. Prognozowany koszt inwestycji został określony w sporządzonej na potrzeby projektu planu prognozie skutków finansowych, natomiast rzeczywisty koszt inwestycji zostanie określony przed rozpoczęciem realizacji inwestycji.

§ 2

Opis sposobu realizacji inwestycji wskazanych w § 1:

1. realizacja inwestycji będzie przebiegać zgodnie z obowiązującymi przepisami, w tym m. in. prawa budowlanego, o zamówieniach publicznych, o samorządzie gminnym, gospodarce komunalnej oraz o ochronie środowiska,
2. inwestycje w zakresie przesyłania i dystrybucji energii elektrycznej i ciepła realizowane będą zgodnie zobowiązującymi przepisami w tym zakresie,
3. realizacja i finansowanie inwestycji w zakresie infrastruktury technicznej nie wyszczególnionych w § 1 ust. 1 jest przedmiotem umowy zainteresowanych stron.

§ 3

Finansowanie inwestycji z zakresu infrastruktury technicznej, które należą do zadań własnych gminy, ujętych w niniejszym planie podlega przepisom ustawy z dnia 27 sierpnia 2009 r. o finansach publicznych (j.t. Dz. U. z 2019 poz. 869 z późn. zm.).

§ 4

1. Zadania w zakresie budowy dróg publicznych gminnych finansowane będą przez budżet gminy lub na podstawie umów, porozumień z innymi podmiotami.
2. Zadania w zakresie budowy sieci wodociągowej i kanalizacji będą finansowane na podstawie art. 15 ust. 1 ustawy z dnia 7 czerwca 2001 r. o zbiorowym zaopatrzeniu w wodę i zbiorowym odprowadzeniu ścieków (j.t. Dz.U. 2019 poz. 1437).
3. Zadania w zakresie budowy sieci energetycznych będą finansowane na podstawie art. 7 ustawy z dnia 10 kwietnia 1997 r. Prawo energetyczne (j.t. Dz. U. z 2019 r. poz. 755, z późn. zm.).

§ 5

Prognozowane źródła finansowania przez gminę:

- 1) dochody własne,
- 2) dotacje,
- 3) pożyczki preferencyjne.

Przewodniczący

Rady Miejskiej w Brusach

Uzasadnienie

Zgodnie z art. 15 ust. 1 ustawy z dnia 27 marca 2003 r. o planowaniu i zagospodarowaniu przestrzennym (j.t. Dz. U. z 2018 r. poz. 1945 z późn. zm.) do zmiany miejscowego planu zagospodarowania przestrzennego dla działek nr 234/3, 234/4, 234/5, 234/6, 234/7 położonych w obrębie ewidencyjnym Czapiewice, gm. Brusy uchwalonego Uchwałą Nr.... .. z dnia.....

Zgodnie z podjętą Uchwałą Nr VIII/74/15 Rady Miejskiej w Brusach z dnia 4 grudnia 2015 r. przystąpiono do sporządzenia zmiany miejscowego planu zagospodarowania przestrzennego dla działek nr 234/3, 234/4, 234/5, 234/6, 234/7 położonych w obrębie ewidencyjnym Czapiewice, gm. Brusy.

Teren objęty zmianą o powierzchni 0,77 ha położony jest w północno – zachodniej części miejscowości Czapiewice wzdłuż drogi powiatowej. Na przedmiotowym terenie obowiązuje miejscowy plan zagospodarowania przestrzennego obejmujący fragmenty terenów we wsiach: Rolbik, Głowczewice, Leśno, Lubnia, Zalesie, Czapiewice, Kosobudy, Kruszyn, Widno, Przymuszewo, Męcikał, Czarniż, Małe Chełmy- Krównia, Małe Chełmy zatwierdzonych uchwał Nr IV-33/99 Rady Miejskiej w Brusach z dnia 4 lutego 1999 r. (Dz. Urz. Woj. Pom. Nr 47, poz. 188) w granicach określonych na załączniku nr 1 do niniejszej uchwały. Teren zmiany planu dotyczy fragmentu terenów objętych obowiązującym planem.

Sporządzenie zmiany planu dla działek nr 234/3, 234/4, 234/5, 234/6 234/7 położonych w obrębie ewidencyjnym Czapiewice związane jest z wnioskiem właścicieli terenu. Zmiana planu polega głównie na likwidacji wyznaczonej w obowiązującym planie drogi dojazdowej do działek budowlanych oraz wyznaczeniu nowej linii zabudowy od drogi powiatowej, zgodnie z obowiązującymi przepisami.

W wyniku realizacji ww. uchwały został opracowany projekt zmiany części planu miejscowego wraz z prognozą oddziaływania na środowisko i prognozą skutków finansowych uchwalenia zmian planów miejscowych. Projekt zmiany planu miejscowego zachowuje ustalone w obowiązujących planach podstawowe przeznaczenie terenu, porządkując je poprzez ustalenia i zasady zagospodarowania. Ustalenia te określają m.in.: przeznaczenie, zasady zabudowy i zagospodarowania terenu, zasady obsługi komunikacyjnej w powiązaniu z istniejącym układem komunikacyjnym, zasady ochrony środowiska oraz rozwiązania w zakresie infrastruktury technicznej.

Procedura formalno - prawna sporządzenia zmiany planu miejscowego została przeprowadzona w trybie art. 17 ustawy z dnia 27 marca 2003 r. o planowaniu i zagospodarowaniu przestrzennym (j.t. Dz. U. z 2018 r. poz. 1945 z późn. zm.).

I. Sposób realizacji wymogów wynikających z art. 1 ust. 2-4 ustawy o planowaniu i zagospodarowaniu przestrzennym.

1. W projekcie zmiany planów uwzględniono:

- wymagania ładu przestrzennego, w tym urbanistyki i architektury poprzez określenie: linii rozgraniczających, linii zabudowy, przeznaczenia terenów, wskaźników zagospodarowania terenów, parametrów kształtowania zabudowy,
- walory architektoniczne i krajobrazowe dzięki ustaleniom dotyczącym kształtowania zabudowy i zagospodarowania terenów, wymogu harmonijnego charakteru zabudowy, ograniczeń dotyczących kolorystyki obiektów oraz realizacji ogrodzeń,
- wymagania ochrony środowiska poprzez m.in. wprowadzenie wymogu zastosowania rozwiązań technicznych, technologicznych i organizacyjnych, które ograniczą negatywny wpływ na środowisko, wykorzystania zdjętej wierzchniej warstwy ziemi

w dalszych pracach inwestycyjnych, konieczności podczyszczania wód opadowych i roztopowych spływających z terenów utwardzonych, pozostawienia jak największej powierzchni terenu bez pokrycia sztucznymi nawierzchniami, konieczność uwzględnienia zakazów i nakazów związanych z położeniem terenu na terenie prawnie chronionym tj. w Obszarze Specjalnej Ochrony Ptaków Natura 2000 „Wielki Sandr Brdy” PLB 220001,

- ochrona gruntów rolnych i leśnych - teren nie wymaga uzyskania zgody na zmianę przeznaczenia gruntów rolnych i leśnych na cele nierolnicze i nieleśne,
- wymagania ochrony dziedzictwa kulturowego i zabytków oraz dóbr kultury współczesnej: część terenu objętego planem znajduje się w granicach strefy ochrony konserwatorskiej układu ruralistycznego wsi Czapiewice gdzie ochronie podlega historyczne, przestrzenne założenie wiejskie, zawierające zespoły budowlane, pojedyncze obiekty i formy zaprojektowanej zieleni, rozmieszczone w układzie historycznych podziałów własnościowych i funkcjonalnych, w tym sieci dróg,
- wymagania ochrony zdrowia oraz bezpieczeństwa ludzi i mienia, a także potrzeby osób niepełnosprawnych poprzez określenie zasad ochrony środowiska, zasad zaopatrzenia w infrastrukturę techniczną, ustalenie zasad wyznaczania miejsc postojowych,
- walory ekonomiczne przestrzeni: racjonalnie wykorzystując istniejące elementy wyposażenia technicznego i zagospodarowania terenu przy wyznaczaniu nowych terenów budowlanych, określenie optymalnych wskaźników zagospodarowania oraz kształtowania zabudowy,
- prawo własności wyznaczając liniami rozgraniczającymi tereny przeznaczone pod zabudowę w stosunku do terenów ogólnodostępnych,
- potrzeby obronności i bezpieczeństwa państwa ustalając ograniczenia w sposobie zagospodarowania terenu, projektowanie parametrów dróg oraz sieci i urządzeń infrastruktury do działań w sytuacjach szczególnych zagrożeń,
- w projekcie planu przeznaczono tereny ogólnodostępne w postaci komunikacji: droga dojazdowa,
- potrzeby w zakresie rozwoju infrastruktury technicznej, w szczególności sieci szerokopasmowych, określając możliwość wyposażenie terenów w sieci i urządzenia infrastruktury technicznej oraz zasady ich realizacji,
- zapewnienie udziału społeczeństwa w pracach nad miejscowym planem zagospodarowania przestrzennego, w tym przy użyciu środków komunikacji elektronicznej, poprzez informację na stronie internetowej Urzędu Miejskiego w Brusach, ogłoszenie w prasie, obwieszczenie na tablicach ogłoszeń o przystąpieniu do sporządzenia projektu planu i o wyłożeniu projektu do publicznego wglądu, możliwości składania wniosków i uwag do planu na piśmie, ustnie do protokołu lub za pomocą środków komunikacji elektronicznej, możliwości zapoznania się z niezbędną dokumentacją sprawy,
- zachowanie jawności i przejrzystości procedur planistycznych poprzez zastosowanie się do czynności formalno-prawnych określonych w art. 17 ustawy z dnia 27 marca 2003 r. o planowaniu i zagospodarowaniu przestrzennym, jak również na podstawie art. 21, art. 39 i art. 54 ustawy z dnia 3 października 2008 r. o udostępnieniu informacji o środowisku i jego ochronie, udziale społeczeństwa w ochronie środowiska oraz o ocenach oddziaływania na środowisko (j.t. Dz. U. z 2018 r., poz. 2081) przeprowadzając strategiczną ocenę oddziaływania na środowisko skutków realizacji przedmiotowego miejscowego planu zagospodarowania przestrzennego,
- potrzebę zapewnienia odpowiedniej ilości i jakości wody do celów zaopatrzenia ludności poprzez wykorzystanie istniejącej lub planowanej sieci wodociągowej zapewniające odpowiednią ilość i jakość wody.

2. Ustalając przeznaczenie terenu, a także określając sposób zagospodarowania i korzystania z terenu, Burmistrz Brus zważył interes publiczny i interesy prywatne.
Do projektu zmiany miejscowych planów zagospodarowania przestrzennego w terminie przewidzianym do składania wniosków nie wpłynął żaden wniosek. Projekt zmiany miejscowego planu zagospodarowania przestrzennego był wyłożony do publicznego wglądu wraz z prognozą oddziaływania na środowisko w dniach od 19 marca 2019 r. do 16 kwietnia 2019 r. W wyznaczonym terminie wnoszenia uwag do projektu planu tj. do dnia 2 maja 2019 r. nie wniesiono żadnych uwag.
3. Ustalając sytuowanie nowej zabudowy uwzględniono wymagania ładu przestrzennego, efektywne gospodarowanie przestrzenią oraz walory ekonomiczne przestrzeni, w szczególności:
- projektowane struktury przestrzenne oparto o istniejący na terenie planu miejscowego oraz w sąsiedztwie obszaru objętego planem system komunikacyjny uzupełniający go projektowaną drogą publiczną dojazdową (poszerzenie),
 - teren, dla którego został sporządzony projekt zmiany planu jest terenem o funkcji mieszkaniowej jednorodzinnej stanowiącej uzupełnienie istniejącej struktury funkcjonalno - przestrzennej wsi Czapiewice.
- II. Zgodność z wynikami analizy dotyczącej oceny aktualności studium uwarunkowań i kierunków zagospodarowania przestrzennego oraz miejscowych planów zagospodarowania przestrzennego gminy Brusy.
Ocena aktualności Studium uwarunkowań i kierunków zagospodarowania przestrzennego Gminy Brusy oraz aktualności miejscowych planów zagospodarowania przestrzennego obowiązujących na obszarze gminy Brusy przyjęta uchwałą Uchwała Nr XXXI/279/2018 z dnia 5 października 2018 roku nie wykazała niezgodności wynikających z analizy uwarunkowań i kierunków zagospodarowania przestrzennego gminy.
Zmiana planu nie narusza ustaleń obowiązującego „Studium uwarunkowań i kierunków zagospodarowania przestrzennego gminy Brusy” uchwalonego uchwałą Nr IV-32/99 Rady Miejskiej w Brusach z dnia 4 lutego 1999 roku.
- III. Wpływ na finanse publiczne, w tym budżet gminy.
Prognoza finansowa skutków uchwalenia zmiany planu określa potencjalne dochody i wydatki z tytułu uchwalenia zmiany miejscowego planu zagospodarowania przestrzennego.
Prognoza skutków finansowych uchwalenia zmiany planów sporządzona na potrzeby zmiany miejscowego planu zagospodarowania przestrzennego dla terenu położonego w miejscowości Czapiewice wykazała, że bilans dochodów i wydatków gminy w przyjętej 5-letniej perspektywie czasowej będzie dodatni a gmina pozyska wyższe dochody związane ze wzrostem podatku od nieruchomości.

UCHWAŁA NR
Rady Miejskiej w Brusach
z dnia

w sprawie zmiany miejscowych planów zagospodarowania przestrzennego dla działek nr nr 64/2, 64/3, 64/4, 64/5, 64/6, 64/7 i części działki nr 64/8 położonych w obrębie ewidencyjnym Męcikał, gm. Brusy.

Na podstawie art. 18 ust. 2 pkt 5, ustawy z dnia 8 marca 1990 r. o samorządzie gminnym (t.j. Dz. U. z 2019 r. poz. 506, 1309, 1571) oraz art. 20 ust. 1 ustawy z dnia 27 marca 2003 r. o planowaniu i zagospodarowaniu przestrzennym (j.t. Dz. U. z 2018 r. poz. 1945 z późn. zm.) w związku z uchwałą Nr VIII/73/2015 Rady Miejskiej w Brusach z dnia 4 grudnia 2015 roku w sprawie przystąpienia do sporządzenia miejscowego planu zagospodarowania przestrzennego dla działek nr nr 64/2, 64/3, 64/4, 64/5, 64/6, 64/7 i część działki nr 64/8 położonych w obrębie ewidencyjnym Męcikał, gm. Brusy

Rada Miejska

Po stwierdzeniu braku naruszenia ustaleń „Studium uwarunkowań i kierunków zagospodarowania przestrzennego gminy Brusy” uchwalonego uchwałą Nr IV-32/99 Rady Miejskiej w Brusach z dnia 4 lutego 1999 roku

uchwala, co następuje:

§ 1

1. Uchwala się zmianę miejscowych planów zagospodarowania przestrzennego dla działek nr nr 64/2, 64/3, 64/4, 64/5, 64/6, 64/7 i części działki nr 64/8 położonych w obrębie ewidencyjnym Męcikał, gm. Brusy.
2. Granice obszaru objętego niniejszą zmianą planu przedstawia załącznik graficzny Nr 1 do uchwały w skali 1:1000, zwany rysunkiem planu.
3. Integralną częścią uchwały są następujące załączniki:
 - 1) Nr 1 - rysunek zmiany planu,
 - 2) Nr 2 - rozstrzygnięcie o sposobie rozpatrzenia uwag do projektu planu,
 - 3) Nr 3 - rozstrzygnięcie o sposobie realizacji zapisanych w zmianie planu inwestycji z zakresu infrastruktury technicznej, które należą do zadań własnych gminy oraz zasadach ich finansowania.

ROZDZIAŁ 1
Przepisy ogólne

§ 2

1. Ustalenia zmiany planów przedstawiono w formie tekstowej i graficznej.
2. Przedmiotem ustaleń zmiany planów są:
 - 1) teren zabudowy mieszkaniowej jednorodzinnej oznaczony na rysunku zmiany planu jako **MN**,
 - 2) teren drogi wewnętrznej oznaczony na rysunku zmiany planu jako **KDW**,

- 3) teren leśny oznaczony na rysunku zmiany planu jako **ZL**,
- 4) teren pod infrastrukturę techniczną (przepompownia ścieków) oznaczony na rysunku zmiany planu jako **K**.
3. Zapisy tekstowe zawierają ustalenia w zakresie określonym w ustawie o planowaniu i zagospodarowaniu przestrzennym i przypisane są do poszczególnych terenów na rysunku zmiany planów.
4. Ustalenia graficzne naniesione są na rysunku zmiany planu wyznaczają granice przestrzenne terenów, dla których stosuje się odpowiednio ustalenia tekstowe.
5. Do obowiązujących ustaleń zmiany planów należą następujące oznaczenia graficzne:
 - 1) granica obszaru objętego zmianą planów,
 - 2) linie rozgraniczające tereny o różnym przeznaczeniu lub różnych zasadach zagospodarowania,
 - 3) maksymalna nieprzekraczalna linia zabudowy.

§ 3

Ilekcroć w dalszych przepisach niniejszej uchwały jest mowa o:

- 1) zmianie planów – należy przez to rozumieć ustalenia zmiany planów, o których mowa w § 1, określone w Rozdziale 2 i 3 niniejszej Uchwały,
- 2) uchwale – należy przez to rozumieć niniejszą Uchwałę Rady Miejskiej w Brusach,
- 3) rysunku zmiany planów – należy przez to rozumieć rysunek zmiany planu na mapie w skali 1:1000 stanowiący Załącznik Nr 1 do niniejszej uchwały,
- 4) liniach rozgraniczających - należy przez to rozumieć linie rozgraniczające tereny o różnym przeznaczeniu lub różnych zasadach zagospodarowania oznaczone na rysunku zmiany planów,
- 5) terenie - należy przez to rozumieć teren wyznaczony na rysunku zmiany planów liniami rozgraniczającymi, oznaczony symbolem określającym rodzaj przeznaczenia i sposób zagospodarowania terenu,
- 6) maksymalnej nieprzekraczalnej linii zabudowy – należy przez to rozumieć linię zabudowy bryły budynku, której nie można przekroczyć w stronę drogi, rzeki i osi skrajnego toru (z dopuszczeniem wysunięcia przed tę linię wykuszy, okapów, schodów, podestów, balkonów, pochylni, wiatrołapów itp.) oznaczoną na rysunku zmiany planu,
- 7) usługach o charakterze nieuciążliwym dla mieszkalnictwa – należy przez to rozumieć działalność usługową, która nie spowoduje przekroczenia określonych w obowiązujących przepisach standardów jakości środowiska dla pomieszczeń mieszkalnych,
- 8) uciążliwości – należy przez to rozumieć przekroczenie standardów jakości środowiska określonych w obowiązujących przepisach,
- 9) przepisach – należy przez to rozumieć przepisy ustaw wraz z aktami wykonawczymi obowiązujące na dzień realizacji inwestycji określonych niniejszą uchwałą,
- 10) harmonijnym charakterze zabudowy – należy przez to rozumieć wymóg realizacji obiektów o podobnych walorach architektonicznych charakteryzujących się podobnymi parametrami (np. proporcje, rodzaj dachu, rodzaj materiałów wykończeniowych elewacji, dachu oraz ich kolorystyka).

ROZDZIAŁ 2

Przeznaczenie i ogólne zasady zagospodarowania terenów

§ 4

1. Przeznaczenie terenu: zgodnie z ustaleniami szczegółowymi określonymi w Rozdziale 3 niniejszej uchwały.
2. Zasady ochrony i kształtowania ładu przestrzennego:
 - 1) obowiązuje zakaz realizacji ogrodzeń pełnych od strony terenów komunikacji i rzeki,
 - 2) zaleca się zharmonizować ogrodzenia z realizowaną zabudową oraz ogrodzeniami sąsiednich działek (m.in. pod względem wysokości, zastosowanych materiałów),
 - 3) wprowadza się zakaz stosowania tynków oraz pokryć dachowych w kolorach jaskrawych, agresywnych,
 - 4) obowiązują szczegółowe zasady zagospodarowania terenów, o ile takie ustalono w Rozdziale 3.
3. Zasady ochrony środowiska, przyrody i krajobrazu:
 - 1) obowiązują przepisy związane z położeniem terenu na terenie Zaborskiego Parku Krajobrazowego,
 - 2) obowiązują przepisy związane z położeniem terenu w otulinie Parku Narodowego „Bory Tucholskie”,
 - 3) przy realizacji ustaleń miejscowego planu zagospodarowania przestrzennego należy zapewnić ochronę siedlisk i stanowisk chronionych gatunków, zgodnie z obowiązującymi przepisami prawa dotyczącymi ochrony gatunkowej: dziko występujących roślin objętych ochroną, dziko występujących zwierząt objętych ochroną, dziko występujących grzybów objętych ochroną,
 - 4) projektowane użytkowanie i zagospodarowanie terenu nie może stanowić źródła zanieczyszczeń dla środowiska gruntowo-wodnego,
 - 5) przy realizacji i użytkowaniu terenu należy zastosować takie rozwiązania techniczne, technologiczne i organizacyjne, które ograniczą negatywny wpływ na środowisko,
 - 6) prace niwelacyjne należy ograniczyć do niezbędnego minimum,
 - 7) zaleca się wykorzystanie zdjętej wierzchniej warstwy ziemi w dalszych pracach inwestycyjnych,
 - 8) na etapie projektowania i realizacji inwestycji zalecane jest uwzględnienie właściwości geotechnicznych i hydrologicznych gruntu,
 - 9) zaleca się stosowanie do celów grzewczych paliw ekologicznych lub niskoemisyjnych,
 - 10) wody opadowe spływające z terenów utwardzonych i zanieczyszczonych winno się podczyszczać w stopniu zapewniającym spełnienie wymagań obowiązujących przepisów,
 - 11) gospodarka odpadami winna być prowadzona zgodnie z obowiązującymi wymaganiami przepisów prawnych, zwłaszcza z ustawą o odpadach oraz przepisami lokalnymi,
 - 12) zalecane jest pozostawienie jak największej powierzchni terenu bez pokrycia sztucznymi nawierzchniami,
 - 13) obowiązują dodatkowe zasady, o ile takie ustalono w Rozdziale 3 niniejszej uchwały,
 - 14) wprowadza się zakaz prowadzenia usług kwalifikowanych jako przedsięwzięcia mogące potencjalnie i zawsze znacząco oddziaływać na środowisko, w rozumieniu przepisów z zakresu ochrony środowiska.
4. Zasady kształtowania krajobrazu:
 - 1) zasady kształtowania krajobrazu w zakresie elementów przestrzennych wpływających na walory krajobrazowe oraz w zakresie ochrony walorów estetyczno-widokowych zostały określone w § 5 oraz w § 6 poprzez zapisy dotyczące parametrów zabudowy i zagospodarowania terenu,
 - 2) wprowadza się zakaz makroniwelacji terenu,

- 3) dopuszcza się niezbędną niwelację terenu wyłącznie dla posadowienia budynku oraz realizacji elementów infrastruktury w tym komunikacji.
5. Zasady ochrony dziedzictwa kulturowego i zabytków w tym krajobrazów kulturowych oraz dóbr kultury współczesnej: ustalono w Rozdziale 3 niniejszej uchwały.
6. Wymagania wynikające z potrzeb kształtowania przestrzeni publicznych: nie ustala się.
7. Zasady kształtowania zabudowy oraz wskaźniki zagospodarowania terenu: ustalono w Rozdziale 3 niniejszej uchwały.
8. Granice i sposoby zagospodarowania terenów lub obiektów podlegających ochronie, na podstawie odrębnych przepisów, terenów górniczych, a także obszarów szczególnego zagrożenia powodzią, obszarów osuwania się mas ziemnych, krajobrazów priorytetowych określonych w audycie krajobrazowym oraz w planach zagospodarowania przestrzennego województwa: nie ustala się.
9. Szczegółowe zasady i warunki scalania i podziału nieruchomości objętych planem miejscowym: ustalono w Rozdziale 3.
10. Szczególne warunki zagospodarowania terenów oraz ograniczenia w ich użytkowaniu, w tym zakaz zabudowy: ustalono w Rozdziale 3.
11. Zasady modernizacji, rozbudowy i budowy systemów komunikacji i infrastruktury technicznej:
 - 1) ustala się obsługę komunikacyjną działek z drogi wewnętrznej KDW oraz przyległej drogi gminnej zlokalizowanej poza obszarem opracowania planu,
 - 2) wody opadowe z połąci dachowych należy odprowadzać do gruntu w granicach działki lub do odbiornika,
 - 3) zaopatrzenie w wodę: z sieci gminnej,
 - 4) odprowadzenie ścieków: do sieci gminnej,
 - 5) zasilanie w energię elektryczną:
 - a) z istniejącej i projektowanej sieci elektroenergetycznej,
 - b) w zależności od potrzeb dopuszcza się lokalizację stacji transformatorowej w tym możliwość sytuowania stacji transformatorowej bezpośrednio przy granicy działki,
 - 6) w trakcie realizacji ustaleń planu należy uwzględnić przebieg istniejących sieci uzbrojenia terenu a w razie wystąpienia kolizji dopuszcza się ich przebudowę,
 - 7) oświetlenie wewnętrzne i zewnętrzne należy zaprojektować i wykonać z możliwością przystosowania dla potrzeb OC,
 - 8) wprowadza się nakaz wyznaczenia miejsca do czasowego gromadzenia odpadów z możliwością ich łatwego wywozu, wygląd pojemników do gromadzenia odpadów nie powinien wpływać negatywnie na walory estetyczno - widokowe otaczającego krajobrazu,
 - 9) w projektowanych obiektach zaleca się przewidzieć ogrzewanie nieuciążliwe dla środowiska np. elektryczne, olejowe lub gazowe,
 - 10) obowiązują dodatkowe zasady, o ile takie ustalono w Rozdziale 3 niniejszej uchwały,
 - 11) dopuszcza się wydzielenie w miarę potrzeb działek pod lokalizację infrastruktury technicznej,
 - 12) budowa systemów telekomunikacyjnych, w tym szerokopasmowych, zgodnie z przepisami odrębnymi,
 - 13) w zakresie infrastruktury telekomunikacyjnej:
 - a) przy opracowaniu projektów budowlanych należy uwzględnić istniejącą infrastrukturę telekomunikacyjną podziemną i nadziemną, od której należy zachować odległości zgodne z obowiązującymi normami,
 - b) linie telekomunikacyjne w granicach planu należy projektować jako podziemne z rozprowadzeniem w terenach przeznaczonych pod ciągi komunikacyjne; dopuszcza

- się lokalizację sieci i urządzeń infrastruktury telekomunikacyjnej na terenach przeznaczonych pod zabudowę,
- c) wszystkie występujące kolizje z istniejącą siecią telekomunikacyjną należy przebudować poza pas planowanej zabudowy lub dostosować, przestrzegając obowiązujących norm, do nowych warunków zabudowy,
 - d) należy przewidzieć wykonanie instalacji telekomunikacyjnych wewnątrz projektowanych budynków ze sprowadzeniem ich do wspólnego punktu, do którego doprowadzone zostanie przyłącze telekomunikacyjne,
- 14) na całym obszarze planu wszelkie projektowane obiekty o wysokości równej i wyższej od 50 m nad poziom terenu przed wydaniem pozwolenia na budowę podlegają zgłoszeniu do właściwego organu wojskowego - Szefostwa Służby Ruchu Lotniczego Sił Zbrojnych,
 - 15) w zakresie ochrony przeciwpożarowej należy zapewnić wymaganą ilość wody do zewnętrznego gaszenia pożaru zgodnie z przepisami odrębnymi,
 - 16) w sąsiedztwie linii kolejowej wprowadza się ograniczenia dotyczące sytuowania budowli, budynków, drzew i krzewów oraz wykonywania robót ziemnych zgodnie z przepisami odrębnymi.
12. Sposób i termin tymczasowego zagospodarowania, urządzenia i użytkowania terenów: nie ustala się.
 13. Stawki procentowe, na podstawie których ustala się opłatę, o której mowa w art. 36 ust. 4 ustawy o planowaniu i zagospodarowaniu przestrzennym: ustalono w Rozdziale 3.

ROZDZIAŁ 3

Szczegółowe zasady zagospodarowania terenu

§ 5

1. Wyznacza się teren zabudowy mieszkaniowej jednorodzinnej oznaczony na rysunku zmiany planu symbolem **1 MN**.
2. Zasady ochrony i kształtowania ładu przestrzennego:
 - 1) na terenach o których mowa w ust. 1 dopuszcza się:
 - a) budowę budynków mieszkalnych jednorodzinnych, lokalizowanych po jednym w każdym obszarze wyodrębnionym liniami rozgraniczającymi tereny o tym samym przeznaczeniu,
 - b) budowę budynków gospodarczych, garażowych lub gospodarczo-garażowych jako uzupełnienie funkcji podstawowej, lokalizowanych po jednym w każdym obszarze wyodrębnionym liniami rozgraniczającymi tereny o tym samym przeznaczeniu,
 - c) lokalizację pomieszczeń usługowych w budynku mieszkalnym o charakterze nieuciążliwym dla środowiska i mieszkańców,
 - d) lokalizację pomieszczeń usługowych w budynku gospodarczym,
 - e) lokalizację obiektów małej architektury,
 - f) budowę obiektów i urządzeń infrastruktury technicznej,
 - g) lokalizację zieleni z zastosowaniem gatunków rodzimych,
 - 2) na terenie, o którym mowa w ust. 1 wprowadza się:
 - a) nakaz zachowania harmonijnego charakteru zabudowy,
 - b) zakaz stosowania ogrodzeń z prefabrykowanych przęseł betonowych,
 - c) zakaz lokalizacji obiektów blaszanych,
 - d) zakaz wtórnego podziału działek.

3. Zasady ochrony środowiska, przyrody i krajobrazu kulturowego: obowiązują ustalenia zawarte w § 4 ust 3.
4. Zasady kształtowania krajobrazu: obowiązują ustalenia zawarte w § 4 ust 4.
5. Zasady ochrony dziedzictwa kulturowego i zabytków w tym krajobrazów kulturowych oraz dóbr kultury współczesnej: w granicach planu zlokalizowana jest strefa ochrony konserwatorskiej (jak na Załączniku Nr 1 do uchwały) stanowiska archeologicznego ujętego w wojewódzkiej i gminnej ewidencji zabytków, wszelkie prace naruszające strukturę gruntu wymagają przeprowadzenia niezbędnych badań archeologicznych na zasadach określonych w przepisach odrębnych z zakresu ochrony zabytków i opieki nad zabytkami.
6. Wymagania wynikające z potrzeb kształtowania przestrzeni publicznych: nie ustala się.
7. Zasady kształtowania zabudowy oraz wskaźniki zagospodarowania terenu:
 - 1) maksymalna nieprzekraczalna linia zabudowy od dróg – 6,0 m, zgodnie z rysunkiem zmiany planu,
 - 2) maksymalna nieprzekraczalna linia zabudowy od rzeki – 100,0 m, zgodnie z rysunkiem zmiany planu,
 - 3) maksymalna nieprzekraczalna linia zabudowy od osi skrajnego toru – minimum 20,0 m, zgodnie z rysunkiem planu (jednak nie mniej niż 10,0 m od terenu kolejowego),
 - 4) wysokość budynków mieszkalnych do II kondygnacji nadziemnych (w tym poddasze użytkowe),
 - 5) budynki mieszkalne wolnostojące,
 - 6) geometria dachów budynków mieszkalnych: dachy wysokie dwuspadowe o symetrycznym kącie nachylenia głównych połaci dachowych 45-52° i wysokości głównej kalenicy do 9,0 m,
 - 7) budynki gospodarcze, garażowe lub gospodarczo-garażowe parterowe (ewentualnie z poddaszem użytkowym) dobudowane do budynku mieszkalnego lub wolnostojące,
 - 8) geometria dachu budynków gospodarczych, garażowych lub garażowo-gospodarczych: dachy wysokie dwuspadowe o symetrycznym kącie nachylenia głównych połaci dachowych 30-52°, wysokości głównej kalenicy do 7,0 m,
 - 9) poziom posadowienia parteru budynków maksymalnie 0,6 m powyżej poziomu terenu,
 - 10) dopuszcza się ściankę kolankową poddasza do wysokości 0,8 m,
 - 11) krycie dachów materiałami naturalnymi np. trzcina, gont, dachówka ceramiczna, cementowa lub w kolorze naturalnej cegły, brązowym lub grafitowym, zakaz stosowania kolorów jaskrawoczerwonych,
 - 12) architektura budynków nawiązująca do form występujących w architekturze regionalnej i komponująca się z otoczeniem,
 - 13) powierzchnia zabudowy - maksymalnie 30% powierzchni terenu,
 - 14) powierzchnia biologicznie czynna - minimum 50 % powierzchni terenu,
 - 15) zaleca się zachowanie tradycyjnych materiałów budowlanych i wykończeniowych (np. drewno, kamień, cegła) w nawiązaniu do lokalnej tradycji architektonicznej,
 - 16) inwestycje należy projektować w sposób zapewniający harmonijne wkomponowanie gabarytami i formą architektoniczną w otaczającą przyrodę,
 - 17) intensywność zabudowy 0,1-0,6,
 - 18) minimalna liczba miejsc do parkowania, w tym miejsca przeznaczone na parkowanie pojazdów zaopatrzonych w kartę parkingową i sposób ich realizacji:
 - a) w zagospodarowaniu działki należy przewidzieć miejsca postojowe dla funkcji mieszkalnej w ilości co najmniej 1 miejsce postojowe dla samochodów użytkowników stałych i co najmniej 1 miejsce postojowe dla samochodów użytkowników przebywających okresowo (w ilość tę wlicza się również miejsca postojowe w garażu),

- b) w przypadku realizacji funkcji usługowej w zagospodarowaniu terenu należy przewidzieć miejsca postojowe dla funkcji usługowej w ilości co najmniej 2 miejsca postojowe/ 100 m² pow. użytkowej, w tym dla pojazdów zaopatrzonych w kartę parkingową w liczbie nie mniejszej niż 1 miejsce na 10 miejsc do parkowania,
 - c) miejsca do parkowania mogą być realizowane jako naziemne lub wbudowane w budynki.
8. Granice i sposoby zagospodarowania terenów lub obiektów podlegających ochronie, na podstawie odrębnych przepisów, terenów górniczych, a także obszarów szczególnego zagrożenia powodzią, obszarów osuwania się mas ziemnych, krajobrazów priorytetowych określonych w audycie krajobrazowym oraz w planach zagospodarowania przestrzennego województwa: nie ustala się.
 9. Szczegółowe zasady i warunki scalania i podziału nieruchomości objętych planem miejscowym: nie ustala się zasad podziału i scalania.
 10. Szczególne warunki zagospodarowania terenów oraz ograniczenia w ich użytkowaniu, w tym zakaz zabudowy:
 - 1) w sąsiedztwie linii kolejowej wprowadza się ograniczenia dotyczące sytuowania budowli, budynków, drzew i krzewów oraz wykonywania robót ziemnych zgodnie z przepisami odrębnymi,
 - 2) minimalne odległości zabudowy:
 - a) od terenu kolejowego 10,0 m,
 - b) od osi skrajnego toru 20,0 m.
 11. Zasady modernizacji, rozbudowy i budowy systemów komunikacji i infrastruktury technicznej: obsługa komunikacyjna z drogi wewnętrznej 2 KDW oraz przyległej drogi gminnej.
 12. Sposób i termin tymczasowego zagospodarowania, urządzenia i użytkowania terenów: nie ustala się.
 13. Stawki procentowe, na podstawie których ustala się opłatę, o której mowa w art. 36 ust. 4 ustawy o planowaniu i zagospodarowaniu przestrzennym: ustala się w wysokości: 30%,

§ 6

1. Wyznacza się teren leśny oznaczony na rysunku zmiany planu symbolem **4 ZL**.
2. Zasady ochrony i kształtowania ładu przestrzennego: na terenie o którym mowa w ust. 1 pkt 1:
 - 1) dopuszcza się nasadzenia zieleni z zastosowaniem gatunków rodzimych,
 - 2) nakazuje się zachowanie w maksymalnym stopniu istniejącej zieleni,
 - 3) wprowadza się zakaz zabudowy.
3. Zasady ochrony środowiska, przyrody i krajobrazu kulturowego: obowiązują ustalenia zawarte w § 4 ust 3.
4. Zasady kształtowania krajobrazu: określono w ust 2.
5. Zasady ochrony dziedzictwa kulturowego i zabytków oraz dóbr kultury współczesnej: w granicach planu zlokalizowana jest strefa ochrony konserwatorskiej (jak na Załączniku Nr 1 do uchwały) stanowiska archeologicznego ujętego w wojewódzkiej i gminnej ewidencji zabytków, wszelkie prace naruszające strukturę gruntu wymagają przeprowadzenia niezbędnych badań archeologicznych na zasadach określonych w przepisach odrębnych z zakresu ochrony zabytków i opieki nad zabytkami.
6. Wymagania wynikające z potrzeb kształtowania przestrzeni publicznych: nie ustala się.
7. Zasady kształtowania zabudowy oraz wskaźniki zagospodarowania terenu, maksymalną i minimalną intensywność zabudowy jako wskaźnik powierzchni całkowitej zabudowy

w odniesieniu do powierzchni działki budowlanej, minimalny udział procentowy powierzchni biologicznie czynnej w odniesieniu do powierzchni działki budowlanej, maksymalną wysokość zabudowy, minimalną liczbę miejsc do parkowania w tym miejsca przeznaczone na parkowanie pojazdów zaopatrzonych w kartę parkingową i sposób ich realizacji oraz linie zabudowy i gabaryty obiektów: nie ustala się.

8. Granice i sposoby zagospodarowania terenów lub obiektów podlegających ochronie, ustalonych na podstawie odrębnych przepisów, w tym terenów górniczych a także obszarów szczególnego zagrożenia powodzią oraz obszarów osuwania się mas ziemnych: nie ustala się.
9. Szczegółowe zasady i warunki scalania i podziału nieruchomości objętych planem miejscowym: nie wyznacza się terenów wymagających scalenia i podziału.
10. Szczególne warunki zagospodarowania terenów oraz ograniczenia w ich użytkowaniu, w tym zakaz zabudowy: na terenie o którym mowa w ust. 1 wprowadza się zakaz zabudowy.
11. Zasady modernizacji, rozbudowy i budowy systemów komunikacji i infrastruktury technicznej: obsługa komunikacyjna terenu poprzez teren 1 MN.
12. Sposób i termin tymczasowego zagospodarowania, urządzenia i użytkowania terenów: nie ustala się.
13. Stawkę procentową, na podstawie której ustala się opłatę, o której mowa w art. 36 ust. 4 ustawy o planowaniu i zagospodarowaniu przestrzennym: ustala się w wysokości: 0%.

§ 7

1. Wyznacza się teren infrastruktury technicznej (przepompownia ścieków) oznaczony na rysunku zmiany planu symbolem **3 K**.
2. Zasady ochrony i kształtowania ładu przestrzennego: na terenie o którym mowa w ust. 1 dopuszcza się urządzenia i obiekty infrastruktury technicznej.
3. Zasady ochrony środowiska, przyrody i krajobrazu kulturowego: obowiązują ustalenia zawarte w § 4 ust 3.
4. Zasady kształtowania krajobrazu: zaleca się zastosować zieleń od strony terenów sąsiednich zabudowy mieszkaniowej.
5. Zasady ochrony dziedzictwa kulturowego i zabytków oraz dóbr kultury współczesnej: w granicach planu zlokalizowana jest strefa ochrony konserwatorskiej (jak na Załączniku Nr 1 do uchwały) stanowiska archeologicznego ujętego w wojewódzkiej i gminnej ewidencji zabytków, wszelkie prace naruszające strukturę gruntu wymagają przeprowadzenia niezbędnych badań archeologicznych na zasadach określonych w przepisach odrębnych z zakresu ochrony zabytków i opieki nad zabytkami.
6. Wymagania wynikające z potrzeb kształtowania przestrzeni publicznych: teren, o którym mowa w ust. 1 przeznaczony jest na realizację celów publicznych.
7. Zasady kształtowania zabudowy oraz wskaźniki zagospodarowania terenu: nie ustala się.
8. Granice i sposoby zagospodarowania terenów lub obiektów podlegających ochronie, ustalonych na podstawie odrębnych przepisów, w tym terenów górniczych a także obszarów szczególnego zagrożenia powodzią oraz obszarów osuwania się mas ziemnych: nie ustala się.
9. Szczegółowe zasady i warunki scalania i podziału nieruchomości objętych planem miejscowym: nie wyznacza się terenów wymagających scalenia i podziału.
10. Szczególne warunki zagospodarowania terenów oraz ograniczenia w ich użytkowaniu, w tym zakaz zabudowy: nie ustala się.
11. Zasady modernizacji, rozbudowy i budowy systemów komunikacji i infrastruktury

- technicznej: obowiązują ustalenia ogólne zawarte w § 4 ust. 11.
12. Sposób i termin tymczasowego zagospodarowania, urządzenia i użytkowania terenów: nie ustala się.
 13. Stawkę procentową, na podstawie której ustala się opłatę, o której mowa w art. 36 ust. 4 ustawy o planowaniu i zagospodarowaniu przestrzennym: ustala się w wysokości: 30%.

§ 8

1. Wyznacza się teren drogi wewnętrznej oznaczony na rysunku zmiany planu symbolem **2 KDW**.
2. Zasady ochrony i kształtowania ładu przestrzennego:
 - 1) na terenie o którym mowa w ust. 1 pkt 1 dopuszcza się:
 - a) budowę obiektów i urządzeń związanych z obsługą drogi,
 - b) budowę urządzeń i obiektów infrastruktury technicznej.
 - 2) na terenie o którym mowa w ust. 1 pkt 1 ustala się szerokość w liniach rozgraniczających 10,0 m (zgodnie z rysunkiem planu) oraz plac do zwracania o wymiarach 20,0 x 20,0 m.
3. Zasady ochrony środowiska, przyrody i krajobrazu kulturowego: obowiązują ustalenia zawarte w § 4 ust 3.
4. Zasady kształtowania krajobrazu:
 - 1) zaleca się utwardzenie nawierzchni drogi materiałami umożliwiającymi odprowadzenie wód opadowych, oraz kolorystyce stonowanej z otoczeniem,
 - 2) dopuszcza się zieleń z zastosowaniem gatunków rodzimych.
5. Zasady ochrony dziedzictwa kulturowego i zabytków w tym krajobrazów kulturowych oraz dóbr kultury współczesnej: nie ustala się.
6. Wymagania wynikające z potrzeb kształtowania przestrzeni publicznych: nie ustala się.
7. Zasady kształtowania zabudowy oraz wskaźniki zagospodarowania terenu: nie ustala się.
8. Granice i sposoby zagospodarowania terenów lub obiektów podlegających ochronie, na podstawie odrębnych przepisów, terenów górniczych, a także obszarów szczególnego zagrożenia powodzią, obszarów osuwania się mas ziemnych, krajobrazów priorytetowych określonych w audycie krajobrazowym oraz w planach zagospodarowania przestrzennego województwa: nie ustala się.
9. Szczegółowe zasady i warunki scalania i podziału nieruchomości objętych planem miejscowym: nie wyznacza się terenów wymagających scalenia i podziału.
10. Szczególne warunki zagospodarowania terenów oraz ograniczenia w ich użytkowaniu, w tym zakaz zabudowy: nie ustala się.
11. Zasady modernizacji, rozbudowy i budowy systemów komunikacji i infrastruktury technicznej: obowiązują ustalenia ogólne zawarte w § 4 ust. 10.
12. Sposób i termin tymczasowego zagospodarowania, urządzenia i użytkowania terenów: nie ustala się.
13. Stawki procentowe, na podstawie których ustala się opłatę, o której mowa w art. 36 ust. 4 ustawy o planowaniu i zagospodarowaniu przestrzennym: ustala się w wysokości: 30 %.

ROZDZIAŁ 4 Przepisy końcowe

§ 9

Tracą moc ustalenia miejscowych planów zagospodarowania przestrzennego obejmujących

fragmenty terenów we wsiach: Rolbik, Głowczewice, Leśno, Lubnia, Zalesie, Czapiewice, Kosobudy, Kruszyn, Widno, Przymuszewo, Męcikał, Czarniż, Małe Chełmy- Krównia, Małe Chełmy zatwierdzonych uchwał Nr IV-33/99 Rady Miejskiej w Brusach z dnia 4 lutego 1999 r. (Dz. Urz. Woj. Pom. Nr 47, poz 188) oraz miejscowych planów zagospodarowania przestrzennego na terenie miasta i gminy Brusy zatwierdzonych uchwałą Nr VI-78/2003 Rady Miejskiej w Brusach z dnia 15 września 2003 r (Dz. Urz. Woj. Pom., Nr 10, poz. 173 z dnia 26.01.2004 r.) w granicach określonych na Załączniku Nr 1 do uchwały.

§ 10

Wykonanie uchwały powierza się Burmistrzowi Brus.

§ 11


Uchwała podlega ogłoszeniu w Dzienniku Urzędowym Województwa Pomorskiego i w Biuletynie Informacji Publicznej Urzędu Miejskiego w Brusach.

§ 12

Uchwała wchodzi w życie po upływie 14 dni od daty jej ogłoszenia w Dzienniku Urzędowym Województwa Pomorskiego.

Przewodniczący

Rady Miejskiej w Brusach

RADCA GŁÓWNY

mgr Grażyna Felina
Nr upr. 1086

Załącznik Nr 2

do Uchwały Nr
Rady Miejskiej w Brusach
z dnia

Rozstrzygnięcie o sposobie rozpatrzenia uwag do projektu zmiany miejscowych planów zagospodarowania przestrzennego dla działek nr nr 64/2, 64/3, 64/4, 64/5, 64/6, 64/7 i części działki nr 64/8 położonych w obrębie ewidencyjnym Męcikal, gm. Brusy

Na podstawie art. 17 pkt 11 i 12 ustawy z dnia 27 marca 2003 r. o planowaniu i zagospodarowaniu przestrzennym (j.t. Dz. U. z 2018 r., poz. 1945 z późn. zm.) Burmistrz Brus rozpatruje uwagi wniesione do projektu planu i rozstrzyga o sposobie ich uwzględnienia w projekcie planu.

Na podstawie art. 17 pkt 14 ustawy z dnia 27 marca 2003 r. o planowaniu i zagospodarowaniu przestrzennym (j.t. Dz. U. z 2018 r., poz. 1945 z późn. zm.) Burmistrz Brus przedstawia Radzie Miejskiej w Brusach projekt planu wraz z listą nieuwzględnionych uwag. Na podstawie art. 20 ust. 1 ww. ustawy Rada Miejska w Brusach rozstrzyga o sposobie rozpatrzenia uwag do planu.

W okresie wyłożenia projektu planu wraz z prognozą oddziaływania na środowisko do publicznego wglądu w siedzibie Urzędu Miejskiego w Brusach w dniach od 19 marca 2019 r. do 16 kwietnia 2019 r., oraz w nieprzekraczalnym terminie do dnia 2 maja 2019 r. nie wniesiono żadnych uwag.

Przewodniczący

Rady Miejskiej w Brusach

Załącznik Nr 3

do Uchwały Nr
Rady Miejskiej w Brusach
z dnia

Rozstrzygnięcie o sposobie realizacji zapisanych w planie inwestycji z zakresu infrastruktury technicznej, które należą do zadań własnych gminy oraz zasadach ich finansowania do projektu zmiany miejscowych planów zagospodarowania przestrzennego dla działek nr nr 64/2, 64/3, 64/4, 64/5, 64/6, 64/7 i części działki nr 64/8 położonych w obrębie ewidencyjnym Męcikał, gm. Brusy.

W nawiązaniu do art. 20 ust. 1 ustawy z dnia 27 marca 2003r. o planowaniu i zagospodarowaniu przestrzennym (j.t. Dz. U. z 2018 r. poz. 1945 z późn. zm.),

Rada Miejska w Brusach stwierdza, co następuje:

§ 1

1. Inwestycje z zakresu infrastruktury technicznej, służące zaspokajaniu zbiorowych potrzeb mieszkańców stanowią, zgodnie z art. 7 ust. 1 ustawy z dnia 8 marca 1990 r. o samorządzie gminnym (j.t. Dz. U. z 2019 r. poz. 506 z późn. zm.) zadania własne gminy.
2. Prognozowany koszt inwestycji został określony w sporządzonej na potrzeby projektu planu prognozie skutków finansowych, natomiast rzeczywisty koszt inwestycji zostanie określony przed rozpoczęciem inwestycji.

§ 2

Opis sposobu realizacji inwestycji wskazanych w § 1:

1. realizacja inwestycji będzie przebiegać zgodnie z obowiązującymi przepisami, w tym m. in. prawa budowlanego, o zamówieniach publicznych, o samorządzie gminnym, gospodarce komunalnej oraz o ochronie środowiska,
2. inwestycje w zakresie przesyłania i dystrybucji energii elektrycznej i ciepła realizowane będą zgodnie zobowiązującymi przepisami w tym zakresie,
3. realizacja i finansowanie inwestycji w zakresie infrastruktury technicznej nie wyszczególnionych w § 1 ust. 1 będzie przedmiotem umowy zainteresowanych stron.

§ 3

Finansowanie inwestycji z zakresu infrastruktury technicznej, które należą do zadań własnych gminy, ujętych w niniejszym planie podlega przepisom ustawy z dnia 27 sierpnia 2009 r. o finansach publicznych (t.j. Dz. U. z 2019 poz. 869 z późn. zm.).

§ 4

1. Zadania w zakresie budowy dróg publicznych gminnych finansowane będą przez budżet gminy lub na podstawie umów, porozumień z innymi podmiotami.
2. Zadania w zakresie budowy sieci wodociągowej i kanalizacji będą finansowane na podstawie art. 15 ust. 1 ustawy z dnia 7 czerwca 2001 r. o zbiorowym zaopatrzeniu w wodę i zbiorowym odprowadzeniu ścieków (j.t. Dz.U. 2019 r. poz. 1437).

3. Zadania w zakresie budowy sieci energetycznych będą finansowane na podstawie art. 7² ustawy z dnia 10 kwietnia 1997 r. Prawo energetyczne (j.t. Dz. U. z 2019 r. poz. 755, z późn. zm.).

§ 5

Prognozowane źródła finansowania przez gminę:

- 1) dochody własne,
- 2) dotacje,
- 3) pożyczki preferencyjne.

Przewodniczący

Rady Miejskiej w Brusach

Uzasadnienie

**Zgodnie z art. 15 ust. 1 ustawy z dnia 27 marca 2003 r. o planowaniu i zagospodarowaniu przestrzennym (j.t. Dz. U. z 2018 r. poz. 1945 z późn. zm.)
do zmiany miejscowych planów zagospodarowania przestrzennego dla działek nr nr 64/2, 64/3, 64/4, 64/5, 64/6, 64/7 i części działki nr 64/8 położonych w obrębie ewidencyjnym Męcikał, gm. Brusy.
uchwalonego Uchwałą Nr.... .. z dnia.....**

Zgodnie z podjętą Uchwałą Nr VIII/73/15 Rady Miejskiej w Brusach z dnia 4 grudnia 2015 r. przystąpiono do sporządzenia zmiany miejscowych planów zagospodarowania przestrzennego dla działek nr nr 64/2, 64/3, 64/4, 64/5, 64/6, 64/7 i części działki nr 64/8 położonych w obrębie ewidencyjnym Męcikał, gm. Brusy.

Teren objęty zmianą o powierzchni 3,19 ha położony jest w zachodniej części miejscowości Męcikał. Na przedmiotowym terenie obowiązują miejscowe plany zagospodarowania przestrzennego obejmujące fragmenty terenów we wsiach: Rolbik, Główczewice, Leśno, Lubnia, Zalesie, Czapiewice, Kosobudy, Kruszyn, Widno, Przymuszewo, Męcikał, Czarniż, Małe Chełmy - Krównia, Małe Chełmy zatwierdzonych uchwałą Nr IV-33/99 Rady Miejskiej w Brusach z dnia 4 lutego 1999 r. (Dz. Urz. Woj. Pom. Nr 47, poz 188) oraz miejscowy plan zagospodarowania przestrzennego na terenie miasta i gminy Brusy zatwierdzonych uchwałą Nr VI-78/2003 Rady Miejskiej w Brusach z dnia 15 września 2003 r (Dz. Urz. Woj. Pom., Nr 10, poz. 173 z dnia 26.01.2004 r.) w granicach określonych na Załączniku Nr 1 do uchwały.

Sporządzenie zmiany planu dla działek nr 64/2, 64/3, 64/4, 64/5, 64/6, 64/7 i części działki nr 64/8 położonych w obrębie ewidencyjnym Męcikał związane jest z wnioskiem właścicieli terenu. Zmiana planów polega głównie na zmniejszeniu linii zabudowy od strony terenów kolejowych oraz zmianie przeznaczenia terenu z zabudowy letniskowej na zabudowę mieszkaniową.

W wyniku realizacji ww. uchwały został opracowany projekt zmiany planu miejscowego wraz z prognozą oddziaływania na środowisko i prognozą skutków finansowych uchwalenia zmian planów miejscowych. Projekt zmiany planu miejscowego zachowuje ustalone w obowiązujących planach podstawowe przeznaczenie terenu, porządkując je poprzez ustalenia i zasady zagospodarowania. Ustalenia te określają m.in.: przeznaczenie, zasady zabudowy i zagospodarowania terenu, zasady obsługi komunikacyjnej w powiązaniu z istniejącym układem komunikacyjnym, zasady ochrony środowiska oraz rozwiązania w zakresie infrastruktury technicznej.

Procedura formalno-prawna sporządzenia zmiany planu miejscowego została przeprowadzona w trybie art. 17 ustawy z dnia 27 marca 2003 r. o planowaniu i zagospodarowaniu przestrzennym (j.t. Dz. U. z 2018 r. poz. 1945 z późn. zm.).

I. Sposób realizacji wymogów wynikających z art. 1 ust. 2-4 ustawy o planowaniu i zagospodarowaniu przestrzennym.

1. W projekcie zmiany planów uwzględniono:

- wymagania ładu przestrzennego, w tym urbanistyki i architektury poprzez określenie: linii rozgraniczających, linii zabudowy, przeznaczenia terenów, wskaźników zagospodarowania terenów, parametrów kształtowania zabudowy,
- walory architektoniczne i krajobrazowe dzięki ustaleniom dotyczącym kształtowania zabudowy i zagospodarowania terenów, wymogu harmonijnego charakteru zabudowy, ograniczeń dotyczących kolorystyki obiektów oraz realizacji ogrodzeń,

- wymagania ochrony środowiska poprzez m.in. wprowadzenie wymogu zastosowania rozwiązań technicznych, technologicznych i organizacyjnych, które ograniczą negatywny wpływ na środowisko, wykorzystania zdjętej wierzchniej warstwy ziemi w dalszych pracach inwestycyjnych, konieczności podczyszczania wód opadowych i roztopowych spływających z terenów utwardzonych, pozostawienia jak największej powierzchni terenu bez pokrycia sztucznymi nawierzchniami, konieczność uwzględnienia zakazów i nakazów związanych z położeniem terenu na terenie prawnie chronionym tj. w Obszarze Specjalnej Ochrony Ptaków Natura 2000 „Bory Tucholskie” PLB 220001, oraz na terenie Zaborskiego Parku Krajobrazowego,
- ochrona gruntów rolnych i leśnych - teren nie wymaga uzyskania zgody na zmianę przeznaczenia gruntów rolnych i leśnych na cele nierolnicze i nieleśne,
- wymagania ochrony dziedzictwa kulturowego i zabytków oraz dóbr kultury współczesnej: część terenu objętego planem znajduje się w granicach strefy ochrony konserwatorskiej stanowiska archeologicznego ujętego w wojewódzkiej i gminnej ewidencji zabytków, a plan określa zasady ochrony tego stanowiska,
- wymagania ochrony zdrowia oraz bezpieczeństwa ludzi i mienia, a także potrzeby osób niepełnosprawnych poprzez określenie zasad ochrony środowiska, zasad zaopatrzenia w infrastrukturę techniczną, ustalenie zasad wyznaczania miejsc postojowych,
- walory ekonomiczne przestrzeni: racjonalnie wykorzystując istniejące elementy wyposażenia technicznego i zagospodarowania terenu przy wyznaczaniu nowych terenów budowlanych, określenie optymalnych wskaźników zagospodarowania oraz kształtowania zabudowy,
- prawo własności wyznaczając liniami rozgraniczającymi tereny przeznaczone pod zabudowę w stosunku do terenów ogólnodostępnych,
- potrzeby obronności i bezpieczeństwa państwa ustalając ograniczenia w sposobie zagospodarowania terenu, projektowanie parametrów dróg oraz sieci i urządzeń infrastruktury do działań w sytuacjach szczególnych zagrożeń,
- w projekcie planu przeznaczono tereny ogólnodostępne w postaci infrastruktury technicznej: teren przepompowni ścieków,
- potrzeby w zakresie rozwoju infrastruktury technicznej, w szczególności sieci szerokopasmowych, określając możliwość wyposażenie terenów w sieci i urządzenia infrastruktury technicznej oraz zasady ich realizacji,
- zapewnienie udziału społeczeństwa w pracach nad miejscowym planem zagospodarowania przestrzennego, w tym przy użyciu środków komunikacji elektronicznej, poprzez informację na stronie internetowej Urzędu Miejskiego w Brusach, ogłoszenie w prasie, obwieszczenie na tablicach ogłoszeń o przystąpieniu do sporządzenia projektu planu i o wyłożeniu projektu do publicznego wglądu, możliwości składania wniosków i uwag do planu na piśmie, ustnie do protokołu lub za pomocą środków komunikacji elektronicznej, możliwości zapoznania się z niezbędną dokumentacją sprawy,
- zachowanie jawności i przejrzystości procedur planistycznych poprzez zastosowanie się do czynności formalno-prawnych określonych w art. 17 ustawy z dnia 27 marca 2003 r. o planowaniu i zagospodarowaniu przestrzennym, jak również na podstawie art. 21, art. 39 i art. 54 ustawy z dnia 3 października 2008 r. o udostępnieniu informacji o środowisku i jego ochronie, udziale społeczeństwa w ochronie środowiska oraz o ocenach oddziaływania na środowisko (j.t. Dz. U. z 2018 r., poz. 2081) przeprowadzając strategiczną ocenę oddziaływania na środowisko skutków realizacji przedmiotowego miejscowego planu zagospodarowania przestrzennego,

- potrzebę zapewnienia odpowiedniej ilości i jakości wody do celów zaopatrzenia ludności poprzez wykorzystanie istniejącej lub planowanej sieci wodociągowej zapewniające odpowiednią ilość i jakość wody.
2. Ustalając przeznaczenie terenu, a także określając sposób zagospodarowania i korzystania z terenu, Burmistrz Brus zważył interes publiczny i interesy prywatne.
- Do projektu zmiany miejscowych planów zagospodarowania przestrzennego w terminie przewidzianym do składania wniosków nie wpłynął żaden wniosek. Projekt zmiany miejscowego planu zagospodarowania przestrzennego był wyłożony do publicznego wglądu wraz z prognozą oddziaływania na środowisko w dniach od 19 marca 2019 r. do 16 kwietnia 2019 r. W wyznaczonym terminie wnoszenia uwag do projektu planu tj. do dnia 2 maja 2019 r. nie wniesiono żadnych uwag.
3. Ustalając sytuowanie nowej zabudowy uwzględniono wymagania ładu przestrzennego, efektywne gospodarowanie przestrzenią oraz walory ekonomiczne przestrzeni, w szczególności:
- projektowane struktury przestrzenne oparto o istniejący na terenie planu miejscowego oraz w sąsiedztwie obszaru objętego planem system komunikacyjny uzupełniając go projektowaną drogą publiczną dojazdową (poszerzenie),
 - teren, dla którego został sporządzony projekt zmiany planu jest terenem z przeznaczeniem pod zabudowę mieszkaniową jednorodzinną, zieleni i komunikację stanowiąc uzupełnienie istniejącej struktury funkcjonalno-przestrzennej wsi Męcikał.
- II. Zgodność z wynikami analizy dotyczącej oceny aktualności studium uwarunkowań i kierunków zagospodarowania przestrzennego oraz miejscowych planów zagospodarowania przestrzennego gminy Brusy.
- Ocena aktualności Studium uwarunkowań i kierunków zagospodarowania przestrzennego Gminy Brusy oraz aktualności miejscowych planów zagospodarowania przestrzennego obowiązujących na obszarze gminy Brusy przyjęta uchwałą Uchwała Nr XXXI/279/2018 z dnia 5 października 2018 roku nie wykazała niezgodności wynikających z analizy uwarunkowań i kierunków zagospodarowania przestrzennego gminy.
- Zmiana planu nie narusza ustaleń obowiązującego „Studium uwarunkowań i kierunków zagospodarowania przestrzennego gminy Brusy” uchwalonego uchwałą Nr IV-32/99 Rady Miejskiej w Brusach z dnia 4 lutego 1999 roku.
- III. Wpływ na finanse publiczne, w tym budżet gminy.
- Prognoza finansowa skutków uchwalenia zmiany planu określa potencjalne dochody i wydatki z tytułu uchwalenia zmiany miejscowego planu zagospodarowania przestrzennego.
- Prognoza skutków finansowych uchwalenia zmiany planów sporządzona na potrzeby zmiany miejscowego planu zagospodarowania przestrzennego dla terenu położonego w miejscowości Męcikał wykazała, że bilans dochodów i wydatków gminy w przyjętej 5-letniej perspektywie czasowej będzie dodatni a gmina pozyska wyższe dochody związane ze wzrostem podatku od nieruchomości w związku z możliwością realizacji zabudowy usługowej.

Uchwała Nr X/...../19
Rady Miejskiej w Brusach
z dnia 2019r.

w sprawie w sprawie określenia wzoru wniosku o wypłatę dodatku energetycznego

Na podstawie art. 18 ust. 2 pkt 15 ustawy z 08.03.1990 r. o samorządzie gminnym (Dz.U. z 2019 r. poz. 506, ze zm.), art. 5d ust. 2 ustawy z 10.04.1997 r. Prawo energetyczne (Dz.U. z 2019 r. poz. 755, ze zm.)

Rada Miejska w Brusach uchwała, co następuje:

§ 1.

Określa się wzór wniosku o wypłatę dodatku energetycznego w załączniku do niniejszej uchwały.

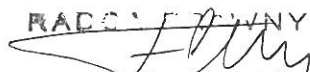
§ 2.

Wykonanie uchwały powierza się Burmistrzowi Brus.

§ 3.

Uchwała wchodzi w życie po upływie 14 dni od dnia ogłoszenia w Dzienniku Urzędowym Województwa Pomorskiego.

Przewodniczący Rady

RADA MIEJSKA

mgr Grażyna Felska
Nr upr. 1086

UZASADNIENIE

Ustawą z dnia 21 lutego 2019 r. o zmianie niektórych ustaw, w celu zapewnienia stosowania rozporządzenia Parlamentu Europejskiego i Rady (UE)2016/679 z dnia 27 kwietnia 2016r. w sprawie ochrony osób fizycznych w związku z przetwarzaniem danych osobowych i w sprawie swobodnego przepływu takich danych oraz uchylenia dyrektywy 95/46/WE (ogólne rozporządzenie o ochronie danych) (Dz. U. z 2019r., poz.730) zmieniony został art. 5d ustawy z dnia 10 kwietnia 1997r. Prawo energetyczne w ten sposób, że rada gminy została zobowiązana do określenia w drodze uchwały wzoru wniosku o wypłatę dodatku energetycznego.

Mając na uwadze powyższe regulacje prawne, podjęcie uchwały uznaje się za konieczne i uzasadnione.

Załącznik do
Uchwały Nr X/...../19
Rady Miejskiej w Brusach,
z dnia 2019r.

.....
/ Imię i nazwisko/

.....
/ulica, nr domu/

.....
/Kod pocztowy , miejscowość/

.....
/Nr telefonu/*

Burmistrz Brus

WNIOSEK O PRYZNANIE DODATKU ENERGETYCZNEGO

1. Wnoszę o przyznanie dodatku energetycznego.
2. Oświadczam, że
 - moje gospodarstwo domowe składa się z osób.
 - jestem stroną obowiązującej umowy kompleksowej/umowy sprzedaży energii elektrycznej zawartej z przedsiębiorstwem energetycznym (kopia w załączeniu, a oryginał do wglądu)
 - zamieszkuję w miejscu dostarczania energii elektrycznej.
3. Zobowiązuję się do niezwłocznego poinformowania o zmianie liczby osób , z których składa się moje gospodarstwo domowe oraz o zmianie warunków wskazanych w pkt 2 niniejszego wniosku, których spełnienie jest niezbędne w celu przyznania dodatku energetycznego.
4. Oświadczenie:
Na podstawie art. 6 ust.1 lit a. Rozporządzenia Parlamentu Europejskiego i Rady (UE)2016/679 z dnia 27 kwietnia 2016r. w sprawie ochrony osób fizycznych w związku z przetwarzaniem danych osobowych i w sprawie swobodnego przepływu tych danych oraz uchylenia dyrektywy 95/46/WE (ogólne rozporządzenie o ochronie danych osobowych) wyrażam zgodę na przetwarzanie moich danych osobowych w zakresie numeru telefonu w celu przekazywania przez Urząd istotnych informacji związanych z prowadzonym postępowaniem i jednocześnie oświadczam, że zapoznałem/am się z klauzulą informacyjną dotyczącą przetwarzania danych osobowych w zakresie przyznania dodatku energetycznego.

W załączeniu :

- kopia umowy z przedsiębiorstwem energetycznym.

.....
Podpis

*Dane dobrowolne

Uchwała Nr X/...../19
Rady Miejskiej w Brusach
z dnia 2019r.

w sprawie trybu i sposobu powoływania oraz odwoływania członków Zespołu Interdyscyplinarnego ds. Przeciwdziałania Przemocy w Rodzinie w Gminie Brusy oraz szczegółowych warunków jego funkcjonowania

Na podstawie art. 18 ust. 2 pkt 15 ustawy z dnia 8 marca 1990 roku o samorządzie gminnym (Dz. U. z 2019 r. poz. 506 z późn. zm.) oraz art. 9a ust. 15 ustawy z dnia 29 lipca 2005 roku o przeciwdziałaniu przemocy w rodzinie (Dz. U. z 2015 r. poz. 1390 z późn. zm.)

Rada Miejska w Brusach uchwala, co następuje:

§ 1.

Określa się tryb i sposób powoływania oraz odwoływania członków Zespołu Interdyscyplinarnego ds. Przeciwdziałania Przemocy w Rodzinie w Gminie Brusy oraz szczegółowe warunki jego funkcjonowania, których treść stanowi załącznik do niniejszej uchwały.

§ 2.

Traci moc uchwała Nr IV/18/11 Rady Miejskiej w Brusach z dnia 31 marca 2011r. w sprawie przyjęcia trybu i sposobu powoływania i odwoływania członków Zespołu interdyscyplinarnego oraz szczegółowych warunków jego funkcjonowania.

§ 3.

Wykonanie uchwały powierza się Burmistrzowi Brus.

§ 4.

Uchwała wchodzi w życie po upływie 14 dni od dnia ogłoszenia w Dzienniku Urzędowym Województwa Pomorskiego.

Przewodniczący Rady

RADA MIEJSKA

mgr Grażyna Felska
Nr upr. 1088

UZASADNIENIE

Dnia 24 września 2019r. wpłynęła skarga Prokuratora Rejonowego w Chojnicach na uchwałę Nr IV/18/11 Rady Miejskiej w Brusach z dnia 31 marca 2011r. w sprawie trybu powoływania i sposobu powoływania i odwoływania członków Zespołu interdyscyplinarnego oraz szczegółowych warunków jego funkcjonowania.

Uznając zasadność skargi na gruncie wypracowanego orzecznictwa sądów administracyjnych – orzecznictwa wskazanego w treści uzasadnienia skargi – zaistniała celowość podjęcia niniejszej uchwały.

Załącznik
do Uchwały Nr .../.../19
Rady Miejskiej w Brusach
z dnia ... października 2019 roku

**Tryb i sposób powoływania oraz odwoływania członków Zespołu Intedyscyplinarnego
ds. Przeciwdziałania Przemocy w Rodzinie w Gminie Brusy
oraz szczegółowe warunki jego funkcjonowania**

§ 1

Ustala się tryb i sposób powoływania oraz odwoływania członków Zespołu Intedyscyplinarnego ds. Przeciwdziałania Przemocy w Rodzinie w Gminie Brusy oraz szczegółowe warunki jego funkcjonowania.

§ 2

1. W celu powołania Zespołu Intedyscyplinarnego ds. Przeciwdziałania Przemocy w Rodzinie w Gminie Brusy, zwanego w dalej „Zespołem intedyscyplinarnym”, Burmistrz Brus występuje o wytypowanie swoich przedstawicieli na członków Zespołu interdyscyplinarnego do instytucji, podmiotów i organizacji, o których mowa w art. 9a ust.3-5 ustawy o przeciwdziałaniu przemocy w rodzinie.
2. Zespół interdyscyplinarny powołuje zarządzeniem Burmistrz Brus i zwołuje jego pierwsze posiedzenie.
3. Członkowie Zespołu interdyscyplinarnego powoływani są na czas nieokreślony.
4. Burmistrz Brus odwołuje członka Zespołu interdyscyplinarnego:
 - 1) na jego uzasadniony wniosek,
 - 2) na uzasadniony wniosek podmiotu, którego jest przedstawicielem,
 - 3) na uzasadniony wniosek przewodniczącego Zespołu interdyscyplinarnego,
 - 4) z własnej inicjatywy, w przypadku uzasadnionego podejrzenia o naruszenie zasad poufności danych i informacji uzyskanych w ramach działania w Zespole interdyscyplinarnym.
5. Wygaśnięcie członkostwa w Zespole interdyscyplinarnym następuje z chwilą śmierci lub ustania zatrudnienia w podmiocie, który reprezentował członek Zespołu interdyscyplinarnego.
6. W przypadku odwołania lub wygaśnięcia członkostwa, podmiot, który delegował daną osobę, wskazuje inną osobę na członka Zespołu interdyscyplinarnego.
7. Zmiany w składzie osobowym Zespołu interdyscyplinarnego dokonywane są w trybie właściwym jak dla jego powołania.

§ 3

Miejsce posiedzeń Zespołu interdyscyplinarnego oraz jego grup roboczych zapewnia Urząd Miejski w Brusach.

§ 4

1. Zespół interdyscyplinarny na pierwszym posiedzeniu dokonuje wyboru przewodniczącego i jego zastępcy spośród swoich członków.

2. O wyborze, o którym mowa w ust. 1 zostaje pisemnie powiadomiony Burmistrz Brus.

§ 5

1. Zespół interdyscyplinarny posługuje się pieczętą nagłówkową o treści:

Zespół Intedyscyplinarny
ds. Przeciwdziałania Przemocy w Rodzinie
w Gminie Brusy
ul. Na Zaborach 1
89-632 Brusy

2. Przewodniczący Zespołu interdyscyplinarnego posługuje się pieczętą imienną:

Przewodniczący Zespołu Intedyscyplinarnego
ds. Przeciwdziałania Przemocy w Rodzinie
w Gminie Brusy
/imię i nazwisko/

§ 6

Przewodniczący Zespołu interdyscyplinarnego składa Burmistrzowi Brus sprawozdanie z pracy Zespołu, w terminie do 31 marca roku następującego po roku sprawozdawczym.

Uchwała Nr X /...../19
Rady Miejskiej w Brusach
z dnia 2019 roku

w sprawie przekazania do Wojewódzkiego Sądu Administracyjnego w Gdańsku skargi Prokuratora Rejonowego w Chojnicach w przedmiocie zaskarżenia Uchwały Nr IV/18/11 z dnia 31 marca 2011r. Rady Miejskiej w Brusach w sprawie trybu powoływania i sposobu powoływania i odwoływania członków Zespołu interdyscyplinarnego

Na podstawie art. 18 ust. 2 pkt 15 ustawy z dnia 8 marca 1990r. o samorządzie gminnym (j.t. Dz. U. z 2019r. poz. 506 z późn. zm.) i art. 54 § 2 ustawy z dnia 30 sierpnia 2002r. prawo o postępowaniu przed sądami administracyjnymi (j.t. Dz.U. z 2018r. poz. 1302 z późn. zm.),

Rada Miejska w Brusach uchwala, co następuje:

§ 1

Przekazuje się do Wojewódzkiego Sądu Administracyjnego w Gdańsku skargę Prokuratora Rejonowego w Chojnicach z dnia 20 września 2019r. w przedmiocie zaskarżenia w całości Uchwały Nr IV/18/11 z dnia 31 marca 2011r. Rady Miejskiej w Brusach w sprawie trybu powoływania i sposobu powoływania i odwoływania członków Zespołu interdyscyplinarnego oraz szczegółowych warunków jego funkcjonowania stanowiącą załącznik nr 1 do niniejszej uchwały oraz kopię zaskarżonej uchwały stanowiącą załącznik nr 2 do niniejszej uchwały.

§ 2

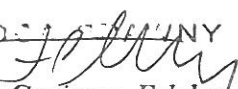
Udziela się odpowiedzi na skargę, o której mowa w § 1 stanowiącą załącznik nr 3 do niniejszej uchwały.

§ 3

Wykonanie uchwały powierzyć Burmistrzowi Brus.

§ 4

Uchwała wchodzi w życie z dniem podjęcia.

RADA MIEJSKA

mgr Grażyna Felska
Nr upr. 1086

UZASADNIENIE

Dnia 24 września 2019r. wpłynęła skarga Prokuratora Rejonowego w Chojnicach na uchwałę Nr IV/18/11 Rady Miejskiej w Brusach z dnia 31 marca 2011r. w sprawie trybu powoływania i sposobu powoływania i odwoływania członków Zespołu interdyscyplinarnego oraz szczegółowych warunków jego funkcjonowania.

Uznając zasadność skargi na gruncie wypracowanego orzecznictwa sądów administracyjnych – orzecznictwa wskazanego w treści uzasadnienia skargi – zaistniała celowość podjęcia niniejszej uchwały.



PROKURATURA REJONOWA
w Chojnicach

89-600 Chojnice

ul. Młyńska 30

PR. Pa 46.2019

Chojnice, dnia ~~10~~ września 2019 r.

Wojewódzki Sąd Administracyjny

w Gdańsku

za pośrednictwem

Rady Miejskiej

w Brusach

Skarżący: Prokurator Rejonowy w Chojnicach

Organ, którego decyzja jest przedmiotem skargi: Rada Miejska w Brusach

SKARGA

Prokuratora Rejonowego w Chojnicach na uchwałę nr IV/18/11 Rady Miejskiej w Brusach z dnia 31 marca 2011 r. „w sprawie trybu powoływania i sposobu powoływania i odwoływania członków Zespołu interdyscyplinarnego oraz szczegółowych warunków jego funkcjonowania”

Na podstawie art. 3 § 2 pkt 5, art. 50 § 1 i art. 52 Ustawy z dnia 30 sierpnia 2002 r. Prawo o postępowaniu przed sądami administracyjnymi (t.j. Dz. U. z 2018r. poz.1302 z późn. zm.)

zaskarżam:

w całości uchwałę nr IV/18/11 Rady Miejskiej w Brusach z dnia 31 marca 2011 r. „w sprawie trybu powoływania i sposobu powoływania i odwoływania członków Zespołu interdyscyplinarnego oraz szczegółowych warunków jego funkcjonowania”

Zaskarżonej uchwale zarzucam:

- rażące naruszenie prawa tj. art. 40 ust.1 i art. 42 ustawy z dnia 08 marca 1990r. o samorządzie gminnym (t.j. Dz. U. z 2019 r. poz. 506) oraz art. 4 i art.13 pkt 2 ustawy z dnia 20 lipca 2000r. o ogłaszaniu aktów normatywnych (t.j. Dz. U. z 2019 poz. 1461) i art. 88 ust. 1 Konstytucji RP poprzez zaniechanie opublikowania uchwały oraz zarządzeń w Dzienniku Urzędowym Wojewody Pomorskiego pomimo, że uchwała jest aktem prawa miejscowego, gdyż zawiera normy o charakterze generalnym i abstrakcyjnym,

ponadto:

- rażące naruszenie prawa tj. § 137 załącznika do rozporządzenia Prezesa Rady Ministrów z dnia 20 czerwca 2002 r. w sprawie Zasad techniki prawodawczej (t.j. Dz.U. z 2016 r. poz. 283) w związku z art. 9 b ust. 2 i 3 ustawy z dnia 29 lipca 2005 r. o przeciwdziałaniu przemocy w rodzinie (t.j. Dz. U. z 2015 r., poz. 1390), przez powtórzenie w postanowieniach uchwały, w § 9 pkt 4 i 5, przepisów zawartych w ustawie z dnia 29 lipca 2005 r. o przeciwdziałaniu przemocy w rodzinie, a dotyczących zadań Zespołu Interdyscyplinarnego i grup roboczych,

- rażące naruszenie prawa tj. § 137 załącznika do rozporządzenia Prezesa Rady Ministrów z dnia 20 czerwca 2002 r. w sprawie Zasad techniki prawodawczej w związku z art. 9 a ust. 7 ustawy z dnia 29 lipca 2005 r. o przeciwdziałaniu przemocy w rodzinie, przez powtórzenie w postanowieniach uchwały, w § 5 pkt 3, przepisów zawartych w ustawie z dnia 29 lipca 2005 r. o przeciwdziałaniu przemocy w rodzinie, a dotyczących częstotliwości posiedzeń Zespołu,

- rażące naruszenie prawa, tj. art. 9 a ust. 3,4,5i art. 9a ust. 11 i 12 w zw. z art. 9 a ust. 15 ustawy z dnia 29 lipca 2005 r. o przeciwdziałaniu przemocy w rodzinie, przez wskazanie w uchwale w § 2 i § 6 pkt 4 i 5 katalogu podmiotów wchodzących w skład Zespołu i grup roboczych, co stanowiło przekroczenie delegacji ustawowej, wynikającej z art. 9 a ust. 15 ustawy z dnia 29 lipca 2005 r. o przeciwdziałaniu przemocy w rodzinie,

- rażące naruszenie prawa, tj. art. 9 c ust. 3 ustawy z dnia 29 lipca 2005 r. o przeciwdziałaniu przemocy w rodzinie, przez modyfikację w § 4 pkt 2 ppkt 1, § 6 pkt 6, uchwały obowiązującego przepisu art. 9 c ust. 3 ustawy z dnia 29 lipca 2005 r. o przeciwdziałaniu przemocy w rodzinie poprzez ograniczenie jedynie do formy pisemnej oświadczenia składanego przez członka Zespołu interdyscyplinarnego, grupy roboczej o zachowaniu poufności wszelkich informacji i danych uzyskanych przy realizacji zadań w ramach pracy Zespołu.

Na podstawie art. 147§1 ustawy z dnia 30 sierpnia 2002r. Prawo o postępowaniu przed sądami administracyjnymi (t.j. Dz. U. z 2017r.poz.1369 z późn. zm.)

wnoszę o:

stwierdzenie nieważności zaskarżonej uchwały nr IV/18/11 Rady Miejskiej w Brusach z dnia 31 marca 2011 r. „w sprawie trybu powoływania i sposobu powoływania i odwoływania członków Zespołu interdyscyplinarnego oraz szczegółowych warunków jego funkcjonowania”

UZASADNIENIE

Rada Miejska w Brusach w dniu 21 marca 2018 r. w oparciu o delegację ustawową zawartą w art. 18 ust. 2 pkt 15 ustawy z dnia 8 marca 1990 r. o samorządzie gminnym (t.j. Dz. U. z 2001 nr 142, poz. 1591z późn. zm.) w zw. z art. 9a ust. 15 ustawy z dnia 29 lipca 2005 r. o przeciwdziałaniu przemocy w rodzinie (Dz. U. z 2005 r., Nr 180, poz. 1493, z późn. zm.), podjęła uchwałę w sprawie trybu i sposobu powoływania i odwoływania członków Zespołu interdyscyplinarnego oraz szczegółowych warunków jego funkcjonowania”. Ponadto na mocy art. 6 ust. 2 pkt 4, art. 9a ust. 2 ustawy z dnia 29 lipca 2005 r. o przeciwdziałaniu przemocy w rodzinie (t.j. Dz. U. 2015 r., poz. 1390), art. 30 ust. 1 ustawy z dnia 8 marca 1990 r. o samorządzie gminnym (t.j. Dz. U. z 2016 r., poz. 446) oraz Uchwały Rady Miejskiej w Brusach nr IV/18/11 z dnia 31 marca 2011 r. „w sprawie trybu powoływania i sposobu powoływania i odwoływania członków Zespołu interdyscyplinarnego oraz szczegółowych warunków jego funkcjonowania”, Burmistrz Brus wydał zarządzenia nr 302/16 z dnia 20 maja 2016 r., nr 489/17 z dnia 9 maja 2017 r., nr 702/16 z dnia 27 marca 2018 r. W § 1 przyjęto, że tryb powoływania i odwoływania członków Zespołu Interdyscyplinarnego oraz szczegółowe warunki jego funkcjonowania, określa się zgodnie z załącznikiem do niniejszej uchwały. w § 3 uchwały określono, że uchwała wchodzi w życie z dniem jej podjęcia, odstępując tym samym od opublikowania jej w dzienniku urzędowym. Także w odniesieniu do w/w zarządzeń przyjęto, że wchodzi one w życie z dniem podjęcia.

Nie może ulegać wątpliwości, że uchwała w sprawie trybu i sposobu powoływania i odwoływania członków zespołu interdyscyplinarnego, o którym mowa w ustawie o przeciwdziałaniu przemocy w rodzinie jest aktem prawa miejscowego (por. wyrok WSA w Łodzi z 15 marca 2019 r. sygn. III SA/Łd 1064/18). Co prawda nie ma legalnej definicji aktu prawa miejscowego ale przyjmuje się w orzecznictwie sądów administracyjnych, że jeśli chociażby jedna norma uchwały miała charakter generalno- abstrakcyjny to cały akt ma charakter prawa miejscowego (wyrok NSA z 12.10.2016r., II OSK 3245/14). Bezsprene część przepisów tego rodzaju uchwał, na co zwracano wielokrotnie uwagę w orzecznictwie zawiera normy o charakterze wewnętrznym, określającym wyłącznie organizację i pracę zespołu, to jednak w treści uchwały można też znaleźć normy o charakterze generalnym i abstrakcyjnym. Powierzenie wykonania uchwały organowi wykonawczemu gminy, jak ma to miejsce w § 2 zaskarżonej uchwały burmistrzowi miasta, powoduje, że występuje on do wymienionych w ustawie instytucji o wytypowanie swoich przedstawicieli na członków Zespołu Interdyscyplinarnego, którzy nie są w żaden sposób powiązani z organami gminy i nie funkcjonują w jej strukturach. W tej sytuacji norma ta jest normą o charakterze generalnym i abstrakcyjnym, wyznaczającą ich adresatom pewien sposób zachowania się w ramach pracy w zespole. Generalny charakter przepisu wyraża się poprzez określenie adresata, przez wskazanie jego cech, a abstrakcyjność normy oznacza, że postanowienia uchwały mają zastosowanie w pewnych powtarzających się okolicznościach.

Warunkiem wejścia w życie aktu prawa miejscowego podobnie jak i pozostałych aktów prawnych jest jego ogłoszenie zgodnie z dyspozycją art. 42 ustawy o samorządzie gminnym oraz na zasadach określonych w ustawie z dnia 20 lipca 2000r. o ogłaszaniu aktów normatywnych.

W przedmiotowej sprawie w zaskarżonej uchwale i zarządzeniach określono, że wchodzi w życie z dniem podjęcia, odstępując tym samym od opublikowania ich w dzienniku urzędowym.

Zaniechanie ogłoszenia uchwały i zarządzeń w dzienniku urzędowym powoduje, że nie wywołują skutków prawnych i są nieważne zgodnie z dyspozycją wynikającą z art.91 ust.1 ustawy o samorządzie gminnym.

Niezależnie od uchybienia dotyczącego braku publikacji w wojewódzkim dzienniku urzędowym skutkującego nieważnością uchwały, Rada w treści uchwały dopuściła się także innych naruszeń prawa.

W § 9 pkt 4 i 5 uchwały postanowiono, że do zadań Zespołu Interdyscyplinarnego należy w szczególności: diagnozowanie problemu przemocy w rodzinie; podejmowanie działań w środowisku zagrożonym przemocą w rodzinie mających na celu przeciwdziałanie temu zjawisku; inicjowanie interwencji w środowisku dotkniętym przemocą w rodzinie; rozpowszechnianie informacji o instytucjach, osobach i możliwościach udzielenia pomocy w środowisku lokalnym; inicjowanie działań w stosunku do osób stosujących przemoc w rodzinie. (pkt 4). Nadto przyjęto, że do zadań grup roboczych należy w szczególności: opracowanie i realizacja planu pomocy w indywidualnych przypadkach wystąpienia przemocy w rodzinie; monitorowanie sytuacji rodzin, w których dochodzi do przemocy oraz rodzin zagrożonych wystąpieniem przemocy; dokumentowanie działań podejmowanych wobec rodzin, w których dochodzi do przemocy oraz efektów tych działań (pkt 5). Zapisy te są powtórzeniem art. 9b ust. 2 i 3 ustawy z dnia 29 lipca 2005 r. o przeciwdziałaniu przemocy w rodzinie, co jest niedopuszczalne w świetle § 137 załącznika do rozporządzenia Prezesa Rady Ministrów z dnia 20 czerwca 2002 r. w sprawie Zasad techniki prawodawczej zgodnie, z którym w uchwale i zarządzeniu nie powtarza się przepisów ustaw oraz przepisów innych aktów normatywnych.

Tak samo należy ocenić powtórzenie w postanowieniach uchwały, w § 5 pkt 3, przepisów zawartych w ustawie z dnia 29 lipca 2005 r. o przeciwdziałaniu przemocy w rodzinie, a dotyczących częstotliwości posiedzeń Zespołu, tj. że są one zwoływane w razie potrzeby, jednak nie rzadziej niż raz na trzy miesiące.

Ponadto wskazać trzeba, że § 2 i § 6 pkt 4 i 5 uchwały zawarto katalog podmiotów wchodzących w skład Zespołu i grup roboczych, co stanowiło przekroczenie delegacji ustawowej, wynikającej z art. 9 a ust. 15 ustawy z dnia 29 lipca 2005 r. o przeciwdziałaniu przemocy w rodzinie. Zgodnie z normą kompetencyjną, zawartą w art. 9a ust. 15 w/w ustawy, rada gminy ma określić wyłącznie tryb i sposób powoływania i odwoływania członków zespołu interdyscyplinarnego oraz szczegółowe warunki jego funkcjonowania. Przytoczona delegacja ustawowa nie przyznaje radzie kompetencji do ustalania składu zespołu interdyscyplinarnego poprzez wskazanie jednostek, których przedstawiciele są uprawnieni do uczestniczenia w pracach Zespołu. (por. wyrok WSA we Wrocławiu z dnia 21 marca 2012 r. IV SA/Wr 743/11).

Wreszcie zawarte w § 4 pkt 2 ppkt 1, § 6 pkt 6 uchwały zapisy dotyczące składania przez członków zespołu i grup roboczych pisemnego oświadczenie o zachowaniu poufności wszelkich informacji i danych uzyskanych przy realizacji zadań w ramach pracy Zespołu, stanowią niedopuszczalną modyfikację obowiązującego przepisu art. 9 c ust. 3 ustawy z dnia 29 lipca 2005 r. o przeciwdziałaniu przemocy w rodzinie. Zważyć należy, że omawiane zapisy ograniczają jedynie do formy pisemnej oświadczenie składane przez członka Zespołu Interdyscyplinarnego i grupy roboczej o zachowaniu poufności wszelkich informacji i danych uzyskanych przy realizacji zadań w ramach pracy Zespołu i grupy. Natomiast z art. 9 c ust. 3 w/w ustawy takie ograniczenie nie wynika.

W świetle powyższego wykazane w skardze naruszenia przepisów prawa powinny skutkować nieważnością zaskarżonych przepisów uchwały.

Mając powyższe na uwadze wnoszę jak na wstępie.

Zastępca Prokuratora Rejonowego

Stanisław Kaszubowski

UCHWAŁA NR IV/18/11
RADY MIEJSKIEJ W BRUSACH
z dnia 31 marca 2011 r.

w sprawie trybu i sposobu powoływania i odwoływania członków Zespołu interdyscyplinarnego oraz szczegółowych warunków jego funkcjonowania

Na podstawie art. 18 ust. 2 pkt 15 ustawy z dnia 8 marca 1990 r. o samorządzie gminnym (t.j. Dz.U. z 2001 r. Nr 142, poz.1591 z późn. zm.) oraz art. 9a ust. 15 ustawy z dnia 29 lipca 2005 r. o przeciwdziałaniu przemocy w rodzinie (t.j. Dz.U. z 2005 r. Nr 180, poz.1493 z późn. zm.)

Rada Miejska w Brusach uchwala, co następuje:

§ 1

Określić tryb i sposób powoływania i odwoływania członków Zespołu interdyscyplinarnego, zwanego w dalszej części uchwały i załącznika Zespołem, realizującego między innymi działania określone w części programu pod nazwą „Gminny Program Profilaktyki i Rozwiązywania Problemów Alkoholowych i Przeciwdziałania Przemocy w Rodzinie oraz Ochrony Ofiar Przemocy w Rodzinie” oraz określić szczegółowe warunki jego funkcjonowania, których treść stanowi załącznik do niniejszej uchwały.

§ 2

Wykonanie uchwały powierza się Burmistrzowi Brus.

§ 3

Uchwałą wchodzi w życie z dniem podjęcia.

Przewodnicząca Rady


Beata Zblewska

**Tryb i sposób powoływania i odwoływania członków Zespołu interdyscyplinarnego
oraz szczegółowe warunki jego funkcjonowania**

§1

Gmina podejmuje działania na rzecz przeciwdziałania przemocy w rodzinie, między innymi organizując pracę Zespołu interdyscyplinarnego zwanego dalej „Zespołem”.

§2

1. Zespół składa się z osób powołanych spośród kandydatów wyłonionych, na mocy porozumienia Burmistrza Brus, z następującymi podmiotami:

- 1) Miejsko-Gminny Ośrodek Pomocy Społecznej w Brusach,
- 2) Gminna Komisja Rozwiązywania Problemów Alkoholowych w Brusach,
- 3) Posterunek Policji w Brusach,
- 4) zakłady opieki zdrowotnej zlokalizowane na terenie gminy Brusy,
- 5) szkoły podstawowe, gimnazja oraz szkoły ponadgimnazjalne zlokalizowane na terenie gminy Brusy,
- 6) organizacje pozarządowe mające swoją siedzibę na terenie gminy Brusy, które podejmują działania na rzecz pomocy rodzinie lub na rzecz przeciwdziałania patologiom społecznym i uzależnieniom.

2. W skład Zespołu wchodzi także kuratorzy sądowi wskazani przez Prezesa Sądu Rejonowego w Chojnicach.

3. W skład Zespołu wchodzi także Pełnomocnik ds. realizacji Gminnego Programu Profilaktyki i Rozwiązywania Problemów Alkoholowych oraz Przeciwdziałania Narkomanii.

4. W skład Zespołu mogą wchodzić także prokuratorzy oraz przedstawiciele podmiotów innych niż określone w ust. 1, działających na rzecz przeciwdziałania przemocy w rodzinie.

§ 3

1. W celu powołania Zespołu Burmistrz Brus występuje na piśmie do instytucji i organizacji wskazanych w §2 ust. 1, 2 i 4 z prośbą o wyłonienie swoich przedstawicieli jako kandydatów na członków Zespołu.

2. Burmistrz Brus poprzez zarządzenie powołuje Zespół określając jego ostateczny skład osobowy.

3. Zarządzenie, o którym mowa w ust. 2, podaje się do publicznej wiadomości oraz przesyła wszystkim instytucjom, które zgłosiły swoich przedstawicieli do pracy w Zespole.

§ 4

1. Pierwsze posiedzenie Zespołu zwołuje Burmistrz Brus.

2. Na pierwszym posiedzeniu:

- 1) każdy członek zespołu składa pisemne oświadczenie o zachowaniu poufności wszelkich informacji i danych uzyskanych przy realizacji zadań w ramach pracy Zespołu.

- 2) Zespół dokonuje, spośród swoich członków, wyboru Przewodniczącego Zespołu zwanego dalej „Przewodniczącym” i jego Zastępcy, w drodze tajnego głosowania, zwykłą większością głosów przy obecności co najmniej ½ składu Zespołu.
3. O wyborze Przewodniczącego Zespołu i jego Zastępcy zostaje pisemnie powiadomiony Burmistrz Brus.
4. Informację o wyborze Przewodniczącego i jego Zastępcy zawiera się w protokole z posiedzenia Zespołu.
5. Pracami Zespołu kieruje Przewodniczący a w razie jego nieobecności Zastępca.
6. Zespół podejmuje decyzje zwykłą większością głosów przy obecności co najmniej ½ jego składu, w głosowaniu jawnym z tym, że przy równej ilości głosów rozstrzyga głos Przewodniczącego Zespołu, a w przypadku jego nieobecności głos Zastępcy.
7. Protokół z posiedzenia Zespołu podpisuje Przewodniczący a w przypadku jego nieobecności Zastępca.
8. Protokół zawiera w szczególności:
 - datę i miejsce posiedzenia,
 - listę obecnych na posiedzeniu,
 - osobę sporządzającą protokół,
 - przebieg posiedzenia,
 - stanowiska i decyzje wypracowane przez Zespół.

§ 5

1. Obsługę organizacyjno – techniczną (w tym kancelaryjną) oraz miejsce posiedzeń Zespołu i grup roboczych zapewnia Miejsko-Gminny Ośrodek Pomocy Społecznej w Brusach.
2. Przewodniczący odbiera, podpisuje i wysyła korespondencję oraz podejmuje decyzje samodzielnie, co do skierowania sprawy na posiedzenie Zespołu.
3. Przewodniczący zwołuje posiedzenia Zespołu w razie potrzeby, jednak nie rzadziej niż raz na trzy miesiące.

§ 6

1. Zespół może tworzyć grupy robocze stałe lub doraźne w celu rozwiązywania problemów związanych z przemocą w rodzinie w indywidualnych przypadkach.
2. Utworzenie grup roboczych, ich skład i zadania odnotowuje się w protokole z posiedzenia Zespołu.
3. O wewnętrznym podziale zadań w poszczególnych grupach decydują ich członkowie.
4. W skład grup roboczych mogą wchodzić członkowie Zespołu lub osoby spoza Zespołu wskazane, na mocy zawartych z Burmistrzem Brus porozumień, przez:
 - 1) Miejsko-Gminny Ośrodek Pomocy Społecznej w Brusach,
 - 2) Gminną Komisję Rozwiązywania Problemów Alkoholowych w Brusach,
 - 3) Posterunek Policji w Brusach,
 - 4) zakłady opieki zdrowotnej zlokalizowane na terenie gminy Brusy,

- 5) szkoły podstawowe, gimnazja oraz szkoły ponadgimnazjalne zlokalizowane na terenie gminy Brusy,

na pisemny wniosek Przewodniczącego Zespołu.

5. W skład grup roboczych mogą wchodzić także kuratorzy sądowi lub inni specjaliści w dziedzinie przeciwdziałania przemocy w rodzinie.

6. Osoby spoza Zespołu wchodzące w skład doraźnych grup roboczych przed przystąpieniem do prac składają pisemne oświadczenie o zachowaniu poufności wszelkich informacji i danych uzyskanych przy realizacji zadań w ramach pracy grupy.

7. Grupy robocze wykonują zadania zlecone przez Zespół lub Przewodniczącego Zespołu.

8. Grupa robocza wskazuje Przewodniczącemu osobę do kontaktu z grupą wskazując jednocześnie formę i sposób kontaktu.

9. Z podjętych działań grupa robocza przekazuje na bieżąco informacje Przewodniczącemu Zespołu.

10. Wypracowane przez grupę propozycje działań podlegają akceptacji Zespołu.

§ 8

1. Członków Zespołu odwołuje Burmistrz Brus na wniosek Przewodniczącego w przypadkach:


- na wniosek osoby kierującej instytucją/ jednostką, która go wskazała do prac w Zespole,
- pisemnej, uzasadnionej rezygnacji członka Zespołu,
- uzasadnionego podejrzenia o naruszenie zasad poufności danych i informacji uzyskanych w ramach działania w Zespole,
- nieuzasadnionego zaprzestania wykonywania obowiązków w Zespole – po uprzednim tajnym przegłosowaniu wniosku zwykłą większością głosów przy obecności co najmniej 1/2 składu Zespołu.

2. Przewodniczący Zespołu lub jego Zastępca może zostać odwołany na podstawie:

- uzasadnionego pisemnego wniosku członka Zespołu - odwołanie następuje w wyniku głosowania tajnego, zwykłą większością głosów przy obecności co najmniej 1/2 składu Zespołu,
- na wniosek osoby kierującej instytucją/ jednostką, która go wskazała do prac w Zespole,
- pisemnej, uzasadnionej rezygnacji samego Przewodniczącego/Zastępcy przewodniczącego,
- uzasadnionego podejrzenia o naruszenie zasad poufności danych i informacji uzyskanych w ramach działania w Zespole.

3. Uzupelnienia składu osobowego Zespołu dokonuje Burmistrz Brus w drodze zarządzenia w trybie określonym w §3 w terminie 30 dni od dnia odwołania członka Zespołu.

4. W przypadku zmian w składzie osobowym Zespołu nowo powołane w jego skład osoby zobowiązane są złożyć na pierwszym posiedzeniu, w którym będą uczestniczyć, oświadczenie



o zachowaniu poufności wszelkich informacji i danych uzyskanych przy realizacji zadań w ramach pracy Zespołu.

5. W przypadku, gdy uzupełnienie składu osobowego związane było z wcześniejszym odwołaniem Przewodniczącego Zespołu lub jego Zastępcy, na pierwszym posiedzeniu po dokonaniu uzupełnienia składu osobowego o którym mowa w ust. 3 Zespół dokonuje, spośród swoich członków, wyboru Przewodniczącego lub jego Zastępcy, w drodze tajnego głosowania, zwykłą większością głosów przy obecności co najmniej ½ składu Zespołu.

6. Zmian w składzie osobowym grup roboczych dokonuje Zespół na wniosek Przewodniczącego, w następujących przypadkach:

- na wniosek osoby kierującej instytucją/ jednostką, która go wskazała do prac w grupie roboczej,
- pisemnej, uzasadnionej rezygnacji członka grupy roboczej,
- uzasadnionego podejrzenia o naruszenie zasad poufności danych i informacji uzyskanych w ramach działania w grupie roboczej,
- nieuzasadnionego zaprzestania wykonywania obowiązków w grupie roboczej – po uprzednim tajnym przegłosowaniu wniosku zwykłą większością głosów członków grupy roboczej przy obecności co najmniej ½ jej składu,

w terminie nie dłuższym niż 30 dni od dnia odwołania.

7. W przypadku zmian w składzie osobowym grup roboczych stosuje się odpowiednio §6 ust. 4, 5 i 6.

§ 9

1. Zespół działa na podstawie porozumień zawartych pomiędzy Burmistrzem Brus a podmiotami wskazanymi w §2 ust.1 i 4.

2. Członkowie Zespołu (w tym grup roboczych) wykonują zadania w ramach obowiązków służbowych lub zawodowych, a uczestnictwo w posiedzeniach Zespołu jest obowiązkowe i nieodpłatne.


3. Zespół realizuje działania określone w Gminnym Programie Profilaktyki i Rozwiązywania Problemów Alkoholowych i Przeciwdziałania Przemocy w Rodzinie oraz Ochrony Ofiar Przemocy w Rodzinie.

4. Zadaniem Zespołu jest integrowanie i koordynowanie działań podmiotów wymienionych w §2 oraz specjalistów w zakresie przeciwdziałania przemocy w rodzinie, w szczególności przez:

- diagnozowanie przemocy w rodzinie,
- podejmowanie działań w środowisku zagrożonym przemocą w rodzinie mających na celu przeciwdziałanie temu zjawisku,
- inicjowanie interwencji w środowisku dotkniętym przemocą w rodzinie,
- rozpowszechnianie informacji o instytucjach, osobach i możliwościach udzielania pomocy w środowisku lokalnym,
- inicjowanie działań w stosunku do osób stosujących przemoc w rodzinie m.in. w oparciu o procedurę „Niebieskie Karty”.

5. Do zadań grup roboczych należy, w szczególności:

- opracowanie i realizacja planu pomocy w indywidualnych przypadkach wystąpienia przemocy w rodzinie,



82

- monitorowanie sytuacji rodzin, w których dochodzi do przemocy oraz rodzin zagrożonych wystąpieniem przemocy,
- dokumentowanie działań podejmowanych wobec rodzin, w których dochodzi do przemocy oraz efektów tych działań.

§ 10

Zespół powołuje się na czas nieokreślony.

§ 11

Przewodniczący Zespołu składa Burmistrzowi Brus sprawozdanie z pracy Zespołu, w terminie do 31 marca roku następującego po roku sprawozdawczym.

Przewodnicząca Rady


Beata Zbievska

Brusy, dnia 2019.

WOJEWÓDZKI SĄD ADMINISTRACYJNY
W GDAŃSKU
AL. ZWYCIĘSTWA 16/17
80 – 219 GDAŃSK

SKARŻĄCY : Prokurator Rejonowy w Chojnicach
ORGAN : Rada Miejska w Brusach

ODPOWIEŹ NA SKARGĘ

Na podstawie art. 54 § 2 Ustawy z dnia 30.08.2002r. Prawo o postępowaniu przed sądami administracyjnymi (j.t. Dz.U. z 2018r. poz. 1302 z późn.zm), wnoszę odpowiedź na skargę Prokuratora Rejonowego w Chojnicach w przedmiocie zaskarżenia w całości *Uchwały Nr IV/18/11 Rady Miejskiej w Brusach z dnia 31 marca 2011r. w sprawie trybu powoływania i sposobu powoływania i odwoływania członków Zespołu interdyscyplinarnego oraz szczegółowych warunków jego funkcjonowania.*

Organowi doręczono przedmiotową skargę dnia 2019.09.23

Prokurator zarzucił uchwale rażące naruszenie art. 40 ust. 1 i art. 42 ustawy z dnia 08 marca 1990r. o samorządzie gminnym (j.t. Dz.U. z 2018r. poz. 994 z późn.zm) oraz art. 4 i art. 13 pkt 2 ustawy z dnia 20 lipca 2000r. o ogłaszaniu aktów normatywnych (j.t. Dz.U. z 2017r. poz. 1523) poprzez zaniechanie opublikowania uchwały w Dzienniku Urzędowym Wojewody Pomorskiego, pomimo, że uchwała jest aktem prawa miejscowego, gdyż zawiera normy o charakterze generalnym i abstrakcyjnym.

W związku z doręczeniem skargi, organ dnia 02 października 2019r. podjął *Uchwałę w sprawie trybu i sposobu powoływania oraz odwoływania członków Zespołu Interdyscyplinarnego ds. Przeciwdziałania Przemocy w Rodzinie w Gminie Brusy oraz szczegółowych warunków jego funkcjonowania.* Uznając zasadność skargi na gruncie wypracowanego orzecznictwa sądów administracyjnych – orzecznictwa wskazanego w treści uzasadnienia skargi – zaistniała celowość podjęcia niniejszej uchwały.

W § 2 tej Uchwały, organ orzekł, iż cyt.: *„Traci moc Uchwała Nr IV/18/11 Rady Miejskiej w Brusach z dnia 31 marca 2011r. w sprawie trybu powoływania i sposobu powoływania i odwoływania członków Zespołu interdyscyplinarnego oraz szczegółowych warunków jego funkcjonowania.*

W ustosunkowaniu się do treści skargi, organ podnosi, iż uchylenie przez organ uchwały, kolejną uchwałą, wywołuje skutek na przyszłość – *ex nunc* i przerywa działanie skutków prawnych poprzedniej uchwały jedynie od daty wejścia w życie uchwały uchylającej, jednocześnie pozostawiając w mocy skutki powstałe od wejścia starej uchwały do obrotu prawnego, do dnia jej uchylenia. Zatem stwierdzenie nieważności uchwały lub jej części wywołuje skutki prawne od daty jej podjęcia – *ex tunc*. Dlatego też w sytuacji, gdy zaskarżona uchwała wywołała skutki prawne, nie można mówić o bezprzedmiotowości postępowania sądowoadministracyjnego, w którym wyłącznie sąd administracyjny władny jest wobec aktu prawa miejscowego zastosować wyłącznie sankcję nieważności, co powoduje, że od samego początku uchwalenia akt ten nie był zdolny do wywołania skutku prawnego, a zatem do kształtowania uprawnień czy obowiązków (por. wyroki Naczelnego Sądu Administracyjnego z dnia: 27 maja 2008 r. sygn. akt II OSK 344/08, Legalis nr 117940; 25 czerwca 2010 r. sygn. akt I OSK 732/10, Legalis nr 293311; 11 października 2017 r. sygn. akt II OSK 2056/17, Legalis nr 1677565; 18 marca 2014 r. sygn. akt II GSK 194/14, Legalis nr 824405; 3 kwietnia 2012 r. sygn. akt I OSK 2315/11, Legalis nr 778159; 29 grudnia 2011 r. sygn. akt I OSK 1719/11, LEX nr 1149224). Przedstawione powyżej stanowisko potwierdza również orzecznictwo Trybunału Konstytucyjnego. W uchwale z dnia 14 września 1994 r. sygn. akt W 5/94 (Legalis nr 10222) Trybunał wskazał, że zmiana lub uchylenie uchwały podjęte przez organ gminy w sprawie z zakresu administracji publicznej, dokonana po zaskarżeniu tej uchwały do sądu administracyjnego, nie czyni zbędnym wydania przez sąd administracyjny wyroku, jeżeli zaskarżona uchwała może być stosowana do sytuacji z okresu poprzedzającego uchylenie lub zmianę. Nie zostało bowiem uchylone domniemanie zgodności uchwały z prawem, co do okresu między jej wydaniem a uchyleniem lub zmianą.

Okoliczność, że *Uchwała Nr IV/18/11 Rady Miejskiej w Brusach z dnia 31 marca 2011r. w sprawie trybu i sposobu powoływania i odwoływania członków Zespołu interdyscyplinarnego oraz szczegółowych warunków jego funkcjonowania* **utraciła moc na skutek** wydania przez Radę Miejską w Brusach w dniu 02 października 2019r. *Uchwały w sprawie trybu i sposobu powoływania oraz odwoływania członków Zespołu Interdyscyplinarnego ds. Przeciwdziałania Przemocy w Rodzinie w Gminie Brusy oraz szczegółowych warunków jego funkcjonowania*, nie powoduje bezprzedmiotowości postępowania wszczętego przez Prokuratora w niniejszej sprawie.

Uchylenie *Uchwały Nr IV/18/11 Rady Miejskiej w Brusach z dnia 31 marca 2011r. w sprawie trybu powoływania i sposobu powoływania i odwoływania członków Zespołu interdyscyplinarnego oraz szczegółowych warunków jego funkcjonowania*, wywołało bowiem skutki prawne dopiero od dnia podjęcia uchwały uchylającej z dnia 02 października 2019r. Sąd administracyjny, uwzględniając skargę na uchwałę organu samorządu terytorialnego, może jedynie stwierdzić jej nieważność (art. 147 § 1 P.p.s.a.). Sąd ma zatem kompetencje do wyeliminowania uchwały z obrotu prawnego ze skutkiem *ex tunc*, a więc od chwili jej podjęcia. Następstwa stwierdzenia nieważności uchwały (*ex tunc*) są dalej idące niż uchylenie uchwały, które wywiera jedynie skutek *ex nunc*, tj. od daty jej uchylenia. Faktycznie skutki prawne uchylenia aktu i stwierdzenia jego nieważności są odmienne, a więc zmiana lub uchylenie uchwały podjętej przez organ jednostki samorządu terytorialnego w sprawie z zakresu administracji publicznej nie czyni zbędnym wydania przez sąd administracyjny wyroku, jeżeli zaskarżona uchwała może być stosowana do sytuacji z okresu poprzedzającego jej uchylenie lub zmianę. Tym samym sąd administracyjny sięga swoim

orzeczeniem do chwili wydania kontrolowanego aktu, co oznacza, że uchylenie uchwały przez organ przed wydaniem wyroku przez sąd w takiej sprawie nie jest przeszkodą dla rozpoznania skargi na tę uchwałę i ewentualnego stwierdzenia jej nieważności.

Ponadto uchylenia zaskarżonej uchwały przez organ, który ją wydał, nie można również traktować w kategoriach autokontroli zaskarżonego aktu przez organ, a więc na podstawie art. 54 § 3 Prawa o postępowaniu przed sądami administracyjnymi. W skardze do Sądu Prokurator wniósł, bowiem o stwierdzenie nieważności zaskarżonej uchwały w całości, a Rada Miejska w Brusach nie ma kompetencji do stwierdzenia nieważności swojej uchwały, ani do stwierdzenia jej niezgodności z prawem, co oznacza, że uchylenia uchwały nie można utożsamiać z uwzględnieniem skargi, a postępowania sądowoadministracyjnego w takim przypadku nie można uznać za bezprzedmiotowe (por. wyrok NSA z dnia 7 września 2007 r. sygn. akt II OSK 1046/07).

Załącznik :

1/ Akta sprawy

2 Jeden odpis niniejszej odpowiedzi

**Uchwała Nr X../2019
RADY MIEJSKIEJ W BRUSACH
Z DNIA 02.10.2019 R.**

w sprawie zmiany w budżecie gminy Brusy na rok 2019

Na podstawie art. 18 ust. 2 pkt 4 ustawy z dnia 8 marca 1990 r. o samorządzie gminnym (t.j. Dz.U. z 2019 r. poz.506 z późn.zm.), oraz art. 239 w związku z art. 212, art. 214, art.215, art. 235, art. 236, art. 237, art. 242 ustawy z dnia 27 sierpnia 2009 r. o finansach publicznych (t.j. Dz.U. z 2019 r. poz.869 z późn.zm.)

Rada Miejska w Brusach uchwala, co następuje:

W uchwale nr III/27/18 Rady Miejskiej w Brusach z dnia 21 grudnia 2018 r. w sprawie uchwały budżetowej na 2019 z późniejszymi zmianami wprowadza się następujące zmiany:

§ 1.1. W planie dochodów budżetu gminy:

- a) zwiększa się dochody o kwotę 330.872 zł zgodnie z **załącznikiem nr 1** do uchwały,
- b) dochody budżetu gminy po zmianach wynoszą 96.271.270,25 zł, w tym:
 - dochody bieżące 85.410.334,75 zł
 - dochody majątkowe 10.860.935,50 zł

2. W planie wydatków budżetu gminy:

- a) zwiększa się wydatki o kwotę 330.872 zł zgodnie z **załącznikiem nr 2.-2A** do uchwały,
- b) wydatki budżetu gminy po zmianach wynoszą 97.661.174,43 zł, w tym:
 - wydatki bieżące 75.693.822,41 zł
 - wydatki majątkowe 21.967.352,02 zł.

§ 2. 1. Ustala się limity wydatków na zadania inwestycyjne jednoroczne realizowane w roku 2019 zgodnie z **załącznikiem nr 3** do uchwały.

2. Limity wydatków na przedsięwzięcia realizowane w roku 2019 ujęto w załączniku nr 2. Wieloletniej Prognozy Finansowej Gminy Brusy na lata 2019-2027 z podziałem na:

- 1) programy finansowane z udziałem środków pochodzących z budżetu Unii Europejskiej,
- 2) zadania finansowane z własnych środków i z innych źródeł.

§3. W planie wydatków na przedsięwzięcia realizowane w ramach funduszu sołeckiego wprowadza się zmiany zgodnie z **załącznikiem nr 4** do uchwały.

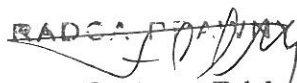
§4.1. Zwiększa się 38.000 zł dochody pochodzące z opłaty za gospodarowanie odpadami komunalnymi oraz wydatki na funkcjonowanie systemu gospodarki odpadami.

2. Ustala się po zmianach dochody pochodzące z opłat za gospodarowanie odpadami komunalnymi w kwocie 1.697.095 zł na pokrycie wydatków związanych z funkcjonowaniem systemu gospodarowania odpadami komunalnymi.

§ 5. Wykonanie uchwały powierza się Burmistrzowi Brus.

§ 6. Uchwała wchodzi w życie z dniem podjęcia i podlega ogłoszeniu na tablicy ogłoszeń Urzędu Miejskiego w Brusach.

Przewodniczący Rady


mgr Grażyna Felska
Nr upr. 1086

I Dochody –zwiększenie o 330.872 zł.

1. W dziale 700, rozdział 70005 – Gospodarka gruntami i nieruchomościami – zmniejszono plan dochodów o 383.196 zł z tytułu planowanej sprzedaży działki usługowej w Brusach.

2. W dziale 756, rozdział 75615 –Wpływy z podatku rolnego, podatku leśnego, podatku od czynności cywilnoprawnych, podatków i opłat lokalnych od osób prawnych i innych jednostek organizacyjnych– zmniejszono plan dochodów o 487 zł w związku z ostatecznym zaakceptowaniem wniosków o zwrot utraconych dochodów z tytułu zwolnienia gruntów pod wodami oraz zwolnienia w rezerwach przyrody.

3. W dziale 758 rozdział 75801 – Część oświatowa subwencji ogólnej dla jednostek samorządu terytorialnego – zwiększono plan subwencji o 504.269 zł z tytułu:

- podwyżki wynagrodzeń dla nauczycieli od 1 września (9,6 %) i świadczenia jednorazowego dla nauczycieli stażystów na start 1.000 zł - w kwocie 405.984 zł,
- dofinansowania wyposażenia w pomoce dydaktyczne szkół w Kosobudach i Wielkich Chełmach – w kwocie 98.285 zł.

4. W dziale 758, rozdział 75814 – Różne rozliczenia finansowe – zwiększono plan dochodów o 129.332 zł z tytułu refundacji wydatków wykonanych w 2018 r. w ramach funduszu sołeckiego. Wysokość zwrotu 21,425% wydatków.

5. W dziale 851, rozdział 85195 –Pozostała działalność- zwiększono plan dochodów o 42.954 zł z tytułu otrzymania środków z gwarancji usunięcia wad i usterek do zadania pn. „ Podniesienie jakości świadczonych usług medycznych poprzez przebudowę i rozbudowę ośrodka zdrowia w Brusach wraz z wyposażeniem”.

6. W dziale 900, rozdział 90002 -Gospodarka odpadami komunalnymi- zwiększono plan dochodów o 38.000 zł z tytułu opłat za odbiór śmieci.

II. Wydatki – zwiększenie o 330.872 zł

1. W dziale 600, rozdział 60016 – Drogi publiczne gminne – zmniejszono plan wydatków o 352.319 zł z tytułu:

- zmian w przedsięwzięciach funduszu sołeckiego – zmniejszenie o 920 zł,
- zmiany nazwy zadania i zakresu oraz przeniesienie z zadań jednorocznych do wieloletnich, zadanie pn. „ Przebudowa skrzyżowania ul. Spółdzielczej i Okrężnej oraz Spółdzielczej i Dworcowej w Lubni oraz wykup gruntów pod drogę Lubnia-Zalesie” zmieniło nazwę na zadanie pn. „ Rozbudowa drogi gminnej nr 206008G Zalesie-Lubnia” planowane do realizacji w ramach Funduszu Dróg Samorządowych w latach 2019-2020 – zmniejszenie o 349.889 zł,
- zmniejszenia planu wydatków na zadaniu pn. „ Budowa ul. Słonecznej i Marii Ludwiki w Leśnie (dokumentacja projektowa) realizowanego w ramach funduszu sołeckiego – 1.510 zł.

2. W dziale 710 , rozdział 71004 – Plany zagospodarowania przestrzennego- zmniejszono plan wydatków bieżących o 23.602 zł w związku z opóźniającymi się pracami projektowymi nad studium

uwarunkowań i kierunków zagospodarowania przestrzennego miasta i gminy Brusy oraz miejscowych planów zagospodarowania przestrzennego.

3..W dziale 750, rozdział 75075 – Promocja jednostek samorządu terytorialnego – zmniejszono plan wydatków o 4.050 zł i przeniesiono do rozdziału 92605 na organizację imprez sportowych.

4.W dziale 754 – Bezpieczeństwo publiczne i ochrona przeciwpożarowa – zaplanowano dofinansowanie w kwocie 65.000 zł na zakup:

- nowego agregatu prądotwórczego do awaryjnego zasilania budynku Komendy Powiatowej Państwowej Straży Pożarnej w Chojnicach – w kwocie 25.000 zł,
- samochodu terenowego nieoznakowanego przeznaczonego między innymi do transportu łodzi policyjnej pomiędzy akwenami powiatu dla Komendy Powiatowej Policji w Chojnicach - w kwocie 40.000 zł.

5.W dziale 801,854 – Oświata i wychowanie i Edukacyjna opieka wychowawcza – zwiększono plan wydatków bieżących o 504.269 zł na podwyżki dla nauczycieli i zakup pomocy dydaktycznych.

6. W dziale 851, rozdział 85195 – Pozostała działalność – zaplanowano wydatki w kwocie 42.954 zł na naprawy pogwarancyjne w budynku ośrodka zdrowia w Brusach.

7. W dziale 900, rozdział 90002 –Gospodarka odpadami komunalnymi – zwiększono plan wydatków o 38.000 zł na odbiór, transport, odzyskiwanie i unieszkodliwianie odpadów komunalnych.

8.W dziale 900, rozdział 90004 – Utrzymanie zieleni w miastach i gminach – zmiany wartości przedsięwzięć w ramach funduszu sołectkiego sołectwa Huta i przesunięcie z rozdziału 60016 do rozdziału 90004 - 3.000 zł.

9.W dziale 900, rozdział 90008 – Ochrona różnorodności biologicznej i krajobrazu – zmniejszono plan wydatków o 28.860 zł na zakup materiału sadzeniowego na odnowienie powierzchni leśnych.

10.W dziale 900, rozdział 90015 – Oświetlenie ulic, placów i dróg- zmniejszono plan wydatków inwestycyjnych o 570 zł na zadaniu sołectkim sołectwa Kosobudy pn. „ Budowa oświetlenia drogowego wzdłuż ul. Szkolnej” i przeniesienie na zakup tablic kierunkowych.

11. W dziale 921, rozdział 92105 – Pozostałe zadania w zakresie kultury – zwiększono plan wydatków inwestycyjnych na zadaniach:

- „Przebudowa i rozbudowa budynku świetlicy wiejskiej i remizy OSP w Kinicach na cele społeczne” o 20.500 zł,
- „Rozwój infrastruktury rekreacyjnej poprzez modernizację budynku w Hucie” o 62.500 zł

Złożone oferty w procedurze przetargowej przekraczały kwoty zabezpieczone w budżecie.

12.W dziale 926, rozdział 92601 – Obiekty sportowe – przesunięcie z remontów na budowę wiat rekreacyjno-sportowych w miejscowościach Małe Chełmy i Asmus.

Załącznik nr 1 do Uchwały nr XI.../19 z dnia 01.10.2019r. W załączniku nr 1 do Uchwały III/27/18 z dnia 21.12.2018r. z późn. zm. wprowadza się następujące zmiany

w złotych

Dział	Rozdział	§	Nazwa	Plan przed zmianą		Zmniejszenie		Zwiększenie		Plan po zmianach (5+6+7)
				5	6	6	7	7	8	
1	2	3	4	bieżące						
756			Dochoły od osób prawnych, od osób fizycznych i od innych jednostek nieposiadających osobowości prawnej, oraz wydatki związane z ich poborem	14 094 825,00	-487,00	0,00	0,00	0,00	0,00	0,00
		2680	Rekompensaty utraconych dochodów w podatkach i opłatach lokalnych	8 474,00	-487,00	0,00	0,00	0,00	0,00	7 987,00
758			Różne rozliczenia	28 368 212,00	0,00	559 144,00	0,00	0,00	0,00	0,00
		2030	Dotacje celowe otrzymane z budżetu państwa na realizację własnych zadań bieżących gmin (związków gmin, związków powiatowo-gminnych)	0,00	0,00	0,00	0,00	54 875,00	0,00	54 875,00
		2920	Subwencje ogólne z budżetu państwa	28 348 212,00	0,00	0,00	0,00	504 269,00	0,00	28 852 481,00
851			Ochrona zdrowia	0,00	0,00	0,00	0,00	42 954,00	0,00	0,00
		0970	Wpływy z różnych dochodów	0,00	0,00	0,00	0,00	42 954,00	0,00	42 954,00
900			Gospodarka komunalna i ochrona środowiska	1 995 024,00	0,00	0,00	0,00	38 000,00	0,00	0,00
		0490	Wpływy z innych lokalnych opłat pobieranych przez jednostki samorządu terytorialnego na podstawie odrębnych ustaw	1 659 095,00	0,00	0,00	0,00	38 000,00	0,00	1 697 095,00
			bieżące razem:	84 770 723,75	-487,00			640 098,00		85 410 334,75
			w tym z tytułu dotacji i środków na finansowanie wydatków na realizację zadań finansowanych z udziałem środków, o których mowa w art. 5 ust. 1 pkt 2 i 3	9 248 401,39	0,00	0,00	0,00	0,00	0,00	9 248 401,39
			majątkowe							
700			Gospodarka mieszkaniowa	1 059 513,00	-383 196,00	0,00	0,00	0,00	0,00	0,00
		0770	Wpłaty z tytułu odpłatnego nabycia prawa własności oraz prawa użytkownika wieczystego nieruchomości	500 000,00	-383 196,00	0,00	0,00	0,00	0,00	116 804,00
758			Różne rozliczenia	0,00	0,00	0,00	0,00	74 457,00	0,00	0,00
		6330	Dotacje celowe otrzymane z budżetu państwa na realizację inwestycji i zakupów inwestycyjnych własnych gmin (związków gmin, związków powiatowo-gminnych)	0,00	0,00	0,00	0,00	74 457,00	0,00	74 457,00
			majątkowe razem:	11 169 674,50	-383 196,00			74 457,00		10 860 935,50
			w tym z tytułu dotacji i środków na finansowanie wydatków na realizację zadań finansowanych z udziałem środków, o których mowa w art. 5 ust. 1 pkt 2 i 3	9 674 047,50	0,00	0,00	0,00	0,00	0,00	9 674 047,50

Ogółem:		95 940 398,25	-383 683,00	714 555,00	96 271 270,25
w tym z tytułu dotacji i środków na finansowanie wydatków na realizację zadań finansowanych z udziałem środków, o których mowa w art. 5 ust. 1 pkt 2 i 3		18 922 448,89	0,00	0,00	18 922 448,89

(* kol 2 do wykorzystania fakultatywnego)



Załącznik nr 2 do Uchwały nr XI.../19 z dnia 01.10.2019r. W załączniku nr 2 do Uchwały IIII/27/18 z dnia 21.12.2018r. z późn. zm.
wprowadza się następujące zmiany

Dział	Rezerwa	§	grupa	Nazwa	Plan	z tego						z tego						z tego		
						Wydatki bieżące	Wydatki na wydatki budżetowych jednostek budżetowych	Wynagrodzenia i składki od nich naliczane	Wydatki związane z realizacją z statutowych zadań	dotacje na zadania bieżące	świadczenia na rzecz osób fizycznych,	wydatki na programy finansowane z udziałem środków o charakterze publicznym w art. 5 ust. 1 pkt 2, 3	wypłaty z tytułu poręczeń i gwarancji	obsługa długu	Wydatki majątkowe	inwestycje i zakupy inwestycyjne	W tym na programy finansowane z udziałem środków o charakterze publicznym w art. 5 ust. 1 pkt 2, 3	zakup i objęcie akcji i udziałów	Wnieście wkładów do spółek prawa handlowego	
600	2	3	4	5	6	7	8	9	10	11	12	13	14	15	16	17	18	19		
																			przed zmianą	zmniejszenie
60016				Transport i łączność	17 173 202,39	2 699 366,00	0,00	2 699 366,00	0,00	0,00	0,00	8 890 391,87	0,00	0,00	5 583 444,52	0,00	0,00	0,00	0,00	
					zmniejszenie	-920,00	0,00	-920,00	0,00	0,00	0,00	0,00	0,00	0,00	0,00	0,00	-351 399,00	0,00	0,00	0,00
710				Działalność usługowa	11 588 837,87	2 698 446,00	0,00	2 698 446,00	0,00	0,00	0,00	8 890 391,87	0,00	0,00	0,00	0,00	0,00	0,00	0,00	
					zmniejszenie	-920,00	0,00	-920,00	0,00	0,00	0,00	0,00	0,00	0,00	0,00	0,00	4 825 618,52	0,00	0,00	0,00
71004				Plany zagospodarowania przestrzennego	4 985 371,52	521 358,00	0,00	521 358,00	0,00	0,00	0,00	0,00	0,00	0,00	0,00	0,00	0,00	0,00	0,00	
					zmniejszenie	-23 602,00	0,00	-23 602,00	0,00	0,00	0,00	0,00	0,00	0,00	0,00	0,00	0,00	0,00	0,00	0,00
750				Administracja publiczna	6 709 193,18	6 438 386,18	4 961 411,00	1 476 975,18	0,00	270 807,00	0,00	0,00	0,00	0,00	0,00	0,00	0,00	0,00	0,00	
					zmniejszenie	-4 050,00	0,00	-4 050,00	0,00	0,00	0,00	0,00	0,00	0,00	0,00	0,00	0,00	0,00	0,00	0,00
75075				Promocja jednostek samorządu terytorialnego	6 705 143,18	6 434 336,18	4 961 411,00	1 472 925,18	0,00	270 807,00	0,00	0,00	0,00	0,00	0,00	0,00	0,00	0,00	0,00	
					zmniejszenie	-4 050,00	0,00	-4 050,00	0,00	0,00	0,00	0,00	0,00	0,00	0,00	0,00	0,00	0,00	0,00	0,00
754				Bezpieczeństwo publiczne i ochrona przeciwpożarowa	145 320,00	145 320,00	2 700,00	142 620,00	0,00	0,00	0,00	0,00	0,00	0,00	0,00	0,00	0,00	0,00	0,00	
					zmniejszenie	303 205,00	269 681,00	24 503,00	245 178,00	3 524,00	30 000,00	0,00	0,00	0,00	0,00	0,00	0,00	0,00	0,00	0,00
75404				Komendy wojewódzkie Policji	368 205,00	269 681,00	24 503,00	245 178,00	3 524,00	30 000,00	0,00	0,00	0,00	0,00	0,00	0,00	0,00	0,00	0,00	
					zmniejszenie	0,00	0,00	0,00	0,00	0,00	0,00	0,00	0,00	0,00	0,00	0,00	0,00	0,00	0,00	0,00
75410				Komendy wojewódzkie Państwowej Strazy Pożarnej	0,00	0,00	0,00	0,00	0,00	0,00	0,00	0,00	0,00	0,00	0,00	0,00	0,00	0,00	0,00	
					zmniejszenie	0,00	0,00	0,00	0,00	0,00	0,00	0,00	0,00	0,00	0,00	0,00	0,00	0,00	0,00	0,00
801				Oświata i wychowanie	23 459 827,00	22 101 918,00	17 719 717,00	4 382 201,00	752 438,00	489 471,00	0,00	0,00	0,00	0,00	0,00	0,00	0,00	0,00	0,00	
					zmniejszenie	0,00	0,00	0,00	0,00	0,00	0,00	0,00	0,00	0,00	0,00	0,00	0,00	0,00	0,00	0,00
80101				Szkoły podstawowe	491 176,00	479 906,00	381 621,00	98 285,00	0,00	0,00	0,00	0,00	0,00	0,00	0,00	0,00	0,00	0,00	0,00	
					zmniejszenie	16 019 617,00	15 618 712,00	13 156 525,00	2 462 187,00	0,00	0,00	0,00	0,00	0,00	0,00	0,00	0,00	0,00	0,00	0,00

95

Dział	Rozdział	§ / grupa	Nazwa	Plan	Z tego							z tego				Wnieście wkładów do spółek prawa handlowego			
					Wydaki bieżące	Wydaki jednorazowe budżetowych	Wynagrodzenia i świadczenia od nich należące	Wydaki związane z realizacją statutowych zadań	dotacje na zadania bieżące	świadczenia na rzecz osób fizycznych,	wydatki na finansowanie z udziałem środków, o których mowa w art. 5 ust. 1 pkt 2 i 3	wypłaty z tytułu poręczeń i gwarancji	obsługa długu	Wydanki majątkowe	inwestycje i zakupy inwestycyjne		w tym na programy finansowane z udziałem środków, o których mowa w art. 5 ust. 1 pkt 2 i 3	zakup i objęcie akcji i udziałów	
1	2	3	4	5	6	7	8	9	10	11	12	13	14	15	16	17	18	19	
92601			przed zmianą	802 403,00	507 500,00	30 000,00	477 500,00	0,00	0,00	0,00	0,00	0,00	0,00	284 903,00	0,00	0,00	0,00	0,00	
			zmniejszenie	-44 000,00	-44 000,00	0,00	-44 000,00	0,00	0,00	0,00	0,00	0,00	0,00	0,00	0,00	0,00	0,00	0,00	0,00
92605			po zmianach	802 403,00	463 500,00	30 000,00	433 500,00	0,00	0,00	0,00	0,00	0,00	0,00	44 000,00	0,00	0,00	0,00	0,00	
			przed zmianą	216 430,00	216 430,00	31 930,00	238 128,00	184 500,00	0,00	0,00	0,00	0,00	0,00	0,00	0,00	0,00	0,00	0,00	0,00
			zmniejszenie	4 050,00	4 050,00	0,00	4 050,00	0,00	0,00	0,00	0,00	0,00	0,00	0,00	0,00	0,00	0,00	0,00	0,00
			po zmianach	220 480,00	35 980,00	3 802,00	32 178,00	184 500,00	0,00	0,00	0,00	0,00	0,00	0,00	0,00	0,00	0,00	0,00	0,00
			przed zmianą	97 330 302,43	40 477 675,54	25 206 751,60	15 270 923,94	2 392 862,00	22 428 087,00	9 092 331,87	56 512,00	755 513,00	22 127 321,02	8 798 501,50	0,00	0,00	0,00	0,00	
			zmniejszenie	-453 401,00	-101 432,00	0,00	-101 432,00	0,00	0,00	0,00	0,00	0,00	0,00	-351 969,00	0,00	0,00	0,00	0,00	
			po zmianach	784 273,00	592 273,00	394 338,00	186 289,00	2 392 862,00	22 439 733,00	11 645,00	56 512,00	755 513,00	21 967 352,02	8 881 501,50	0,00	0,00	0,00	0,00	
			przed zmianą	97 661 174,43	40 956 870,54	25 601 089,60	15 355 780,94	2 392 862,00	22 439 733,00	9 092 331,87	56 512,00	755 513,00	21 967 352,02	8 881 501,50	0,00	0,00	0,00	0,00	
			Wydanki razem:																

Załącznik nr 2a do Uchwały nr XL.../19 z dnia 01.10.2019r. W załączniku nr 2 do Uchwały III/27/18 z dnia 21.12.2018r. z późn. zm. wprowadza się następujące zmiany

Dział	Rozdział	Grupa	Treść	Przed zmianą	Zmiana	Po zmianie
600	60016		Transport i łączność	17 173 202,39	-352 319,00	16 820 883,39
		B1PZB	Drogi publiczne gminne	5 347 896,52	-352 319,00	4 995 577,52
		M11WL	wydatki bieżące jednostek budżetowych związane z realizacją ich statutowych zadań inwestycje i zakupy inwestycyjne (z wyłączeniem inwestycji i zakupów inwestycyjnych na programy finansowane z udziałem środków, o których mowa w art. 5 ust. 1 pkt 2 i 3 ustawy z dnia 27 sierpnia 2009 r. o finansach publicznych)	522 278,00 4 825 618,52	-920,00 -351 399,00	521 358,00 4 474 219,52
710	71004		Działalność usługowa	122 702,00	-23 602,00	99 100,00
		B1PZB	Plany zagospodarowania przestrzennego wydatki bieżące jednostek budżetowych związane z realizacją ich statutowych zadań	106 000,00 106 000,00	-23 602,00 -23 602,00	82 398,00 82 398,00
750	75075		Administracja publiczna	6 709 193,18	-4 050,00	6 705 143,18
		B1PZB	Promocja jednostek samorządu terytorialnego wydatki bieżące jednostek budżetowych związane z realizacją ich statutowych zadań	149 370,00 146 670,00	-4 050,00 -4 050,00	145 320,00 142 620,00
754	75404		Bezpieczeństwo publiczne i ochrona przeciwpożarowa	303 205,00	65 000,00	368 205,00
		M11WL	Komendy wojewódzkie Policji inwestycje i zakupy inwestycyjne (z wyłączeniem inwestycji i zakupów inwestycyjnych na programy finansowane z udziałem środków, o których mowa w art. 5 ust. 1 pkt 2 i 3 ustawy z dnia 27 sierpnia 2009 r. o finansach publicznych)	0,00 0,00	40 000,00 40 000,00	40 000,00 40 000,00
801	75410		Oświata i wychowanie	23 459 827,00	491 176,00	23 951 003,00
		B1PZB	Komendy wojewódzkie Państwowej Straży Pożarnej inwestycje i zakupy inwestycyjne (z wyłączeniem inwestycji i zakupów inwestycyjnych na programy finansowane z udziałem środków, o których mowa w art. 5 ust. 1 pkt 2 i 3 ustawy z dnia 27 sierpnia 2009 r. o finansach publicznych)	0,00 0,00	25 000,00 25 000,00	25 000,00 25 000,00
		B1WIP	Szkoły podstawowe wydatki bieżące jednostek budżetowych związane z realizacją ich statutowych zadań wynagrodzenia i składki od nich naliczane	15 644 441,00 2 363 902,00 12 774 904,00	491 176,00 98 285,00 381 621,00	16 135 617,00 2 462 187,00 13 156 525,00

97

		B3SOF	świadczenia na rzecz osób fizycznych	389 635,00	11 270,00	400 905,00
851			Ochrona zdrowia	357 247,00	42 954,00	400 201,00
	85195		Pozostała działalność	27 200,00	42 954,00	70 154,00
		B1PZB	wydatki bieżące jednostek budżetowych związane z realizacją ich statutowych zadań	27 200,00	42 954,00	70 154,00
854			Edukacyjna opieka wychowawcza	893 947,00	13 093,00	907 040,00
	85401		Świetlice szkolne	695 041,00	13 093,00	708 134,00
		B1WIP	wynagrodzenia i składki od nich naliczane	639 919,00	12 717,00	652 636,00
		B3SOF	świadczenia na rzecz osób fizycznych	14 478,00	376,00	14 854,00
900			Gospodarka komunalna i ochrona środowiska	9 928 449,50	11 570,00	9 940 019,50
	90002		Gospodarka odpadami komunalnymi	1 677 466,00	38 000,00	1 715 466,00
		B1PZB	wydatki bieżące jednostek budżetowych związane z realizacją ich statutowych zadań	1 563 113,00	38 000,00	1 601 113,00
	90004		Urzyskanie zieleni w miastach i gminach	308 000,00	3 000,00	311 000,00
		B1PZB	wydatki bieżące jednostek budżetowych związane z realizacją ich statutowych zadań	308 000,00	3 000,00	311 000,00
	90008		Ochrona różnorodności biologicznej i krajobrazu	1 448 912,00	-28 860,00	1 420 052,00
		B1PZB	wydatki bieżące jednostek budżetowych związane z realizacją ich statutowych zadań	32 000,00	-28 860,00	3 140,00
	90015		Oświetlenie ulic, placów i dróg	886 671,00	-570,00	886 101,00
		M11WL	inwestycje i zakupy inwestycyjne (z wyłączeniem inwestycji i zakupów inwestycyjnych na programy finansowane z udziałem środków, o których mowa w art. 5 ust. 1 pkt 2 i 3 ustawy z dnia 27 sierpnia 2009 r. o finansach publicznych)	155 489,00	-570,00	154 919,00
921			Kultura i ochrona dziedzictwa narodowego	3 681 323,00	83 000,00	3 764 323,00
	92105		Pozostałe zadania w zakresie kultury	1 343 187,00	83 000,00	1 426 187,00
		M11UZ	inwestycje i zakupy inwestycyjne na programy finansowane z udziałem środków, o których mowa w art. 5 ust. 1 pkt 2 i 3 ustawy z dnia 27 sierpnia 2009 r. o finansach publicznych	838 554,00	83 000,00	921 554,00
926			Kultura fizyczna	1 147 143,00	4 050,00	1 151 193,00
	92601		Obiekty sportowe	802 403,00	0,00	802 403,00
		B1PZB	wydatki bieżące jednostek budżetowych związane z realizacją ich statutowych zadań	477 500,00	-44 000,00	433 500,00
		M11WL	inwestycje i zakupy inwestycyjne (z wyłączeniem inwestycji i zakupów inwestycyjnych na programy finansowane z udziałem środków, o których mowa w art. 5 ust. 1 pkt 2 i 3 ustawy z dnia 27 sierpnia 2009 r. o finansach publicznych)	294 903,00	44 000,00	338 903,00
	92605		Zadania w zakresie kultury fizycznej	216 430,00	4 050,00	220 480,00

	B1PZB	wydatki bieżące jednostek budżetowych związane z realizacją ich statutowych zadań	28 128,00	4 050,00	32 178,00
Razem:			97 330 302,43	330 872,00	97 661 174,43

Załącznik nr 3 do uchwały XI/19 Rady Miejskiej w Brusach z dnia 01.10.2019r. W załączniku nr 3 do Uchwały nr III/27/18 RM w Brusach z dn. 21.12.2018r. z późn. zm. wprowadza się następujące zmiany - inwestycje roczne

Dział	Rozdział	Paragraf	Treść	Przed zmianą	Zmiana	Po zmianie
010			Rolnictwo i łowiectwo	378 026,00	0,00	378 026,00
	01042		Wyłączenie z produkcji gruntów rolnych	367 526,00	0,00	367 526,00
		6050	Wydatki inwestycyjne jednostek budżetowych	367 526,00	0,00	367 526,00
			Budowa drogi transportu rolnego Wielkie Chełmy - Krównia 500mb (dotacja Samorządu Województwa Pomorskiego - 120.885 zł) - UM Brusy	367 526,00	0,00	367 526,00
	01095		Pozostała działalność	10 500,00	0,00	10 500,00
		6050	Wydatki inwestycyjne jednostek budżetowych	10 500,00	0,00	10 500,00
			Budynki rekreacyjno-sportowy miejscem aktywności mieszkańców Sołectwa Koszewo (pomoc 10.000 Samorząd Województwa Pomorskiego, udział własny 500)	10 500,00	0,00	10 500,00
600			Transport i łączność	1 886 541,52	- 486 177,00	1 400 364,52
	60014		Drogi publiczne powiatowe	757 826,00	0,00	757 826,00
			Dotacja celowa na pomoc finansową udzielaną między jednostkami samorządu terytorialnego na dofinansowanie własnych zadań inwestycyjnych i zakupów inwestycyjnych	757 826,00	0,00	757 826,00
		6300	Przebudowa drogi powiatowej nr 2617G w Lubni oraz drogi powiatowej nr 2410G na odcinku Lubnia-granica powiatu chojnickiego - (pomoc finansowa 757.826 zł)	757 826,00	0,00	757 826,00
	60016		Drogi publiczne gminne	1 128 715,52	- 486 177,00	642 538,52
		6050	Wydatki inwestycyjne jednostek budżetowych	1 128 715,52	- 486 177,00	642 538,52
			Budowa drogi gminnej w Żabnie - sołectwo Żabno	22 000,00	0,00	22 000,00
			Budowa drogi gminnej Czapiewice-Rolbik - sołectwo Czapiewice	26 000,00	0,00	26 000,00
			Budowa drogi w kierunku Żabno - sołectwo Brusy Jaglie	20 000,00	0,00	20 000,00
			Budowa dróg - UM Brusy	347 826,52	0,00	347 826,52
			Budowa odcinka drogi gminnej Wielkie Chełmy - Krównia - sołectwo Wielkie Chełmy	36 222,00	0,00	36 222,00
			Budowa ścieżki rowerowej Brusy - Zalesie w ramach Programu Operacyjnego "Rybacko i Morze" - UM Brusy	0,00	0,00	0,00
			Budowa ul. Długiej w Męcikale - sołectwo Męcikale	50 000,00	0,00	50 000,00
			Budowa ul. Słonecznej i ul. Marii Ludwiki w Leśnie (dokumentacja projektowa) - sołectwo Leśno	27 000,00	- 1 510,00	25 490,00
			Budowa ul. Słonecznej w Zalesiu - sołectwo Zalesie	43 778,00	- 43 778,00	0,00
			Dokumentacja projektowa drogi gminnej w kierunku Czyczków - sołectwo Czarnowo	15 000,00	0,00	15 000,00

900				Gospodarka komunalna i ochrona środowiska	1 628 904,50	- 570,00	1 628 334,50
90015				Oświetlenie ulic, placów i dróg	155 489,00	- 570,00	154 919,00
	6050			Wydatki inwestycyjne jednostek budżetowych	155 489,00	- 570,00	154 919,00
				Budowa oświetlenia drogowego - sołectwo Czarniz	24 600,00	0,00	24 600,00
				Budowa oświetlenia drogowego na ul. Ogrodowej w Czyczkowach - sołectwo Czyczkowy	45 500,00	0,00	45 500,00
				Budowa oświetlenia drogowego wzdłuż ul. Szkolnej - sołectwo Kosobudy	51 000,00	- 570,00	50 430,00
				Budowa oświetlenia w sołectwie Brusy Wybudowanie wzdłuż drogi gminnej 206029G - sołectwo Brusy Wybudowanie	21 389,00	0,00	21 389,00
				Oświetlenie na ul. Okrężnej w Leśnie - sołectwo Leśno	13 000,00	0,00	13 000,00
90017				Zakłady gospodarki komunalnej	1 473 415,50	0,00	1 473 415,50
	6217			Dotacje celowe z budżetu na finansowanie lub dofinansowanie kosztów realizacji inwestycji i zakupów inwestycyjnych samorządowych zakładów budżetowych	1 473 415,50	0,00	1 473 415,50
				Rozbudowa punktu selektywnej zbiórki odpadów - dotacja dla ZGK w Brusach	1 473 415,50	0,00	1 473 415,50
921				Kultura i ochrona dziedzictwa narodowego	1 010 136,00	- 967 136,00	43 000,00
92105				Pozostałe zadania w zakresie kultury	43 000,00	0,00	43 000,00
	6050			Wydatki inwestycyjne jednostek budżetowych	43 000,00	0,00	43 000,00
				Przebudowa świetlicy wiejskiej - sołectwo Lubnia	43 000,00	0,00	43 000,00
92116				Biblioteki	967 136,00	- 967 136,00	0,00
	6220			Dotacje celowe z budżetu na finansowanie lub dofinansowanie kosztów realizacji inwestycji i zakupów inwestycyjnych innych jednostek sektora finansów publicznych	967 136,00	- 967 136,00	0,00
				Dotacja celowa na zadanie pn. "Przebudowa i rozbudowa budynku Centrum Kultury i Biblioteki im. Jana Karnowskiego w Brusach" - CKIB	967 136,00	- 967 136,00	0,00
926				Kultura fizyczna	0,00	44 000,00	44 000,00
92601				Obiekty sportowe	0,00	44 000,00	44 000,00
	6050			Wydatki inwestycyjne jednostek budżetowych	0,00	44 000,00	44 000,00
				Budowa wiat rekreacyjnych w Małych Chelmach i Asmusie	0,00	44 000,00	44 000,00
				Razem	5 356 736,02	- 1 344 883,00	4 011 853,02

101

Załącznik nr 4
do Uchwały nr X/....
Rady Miejskiej w Brusach
z dnia 02.10.2019r.

W załączniku nr 9 do Uchwały Nr III/27/18 Rady Miejskiej w Brusach z dnia 21-12-2018 r. z późn. zm. wprowadza się zmiany:

Dział	Rozdział	S	Nazwa zadania, przedsięwzięcia	Opis, uzasadnienie	Kwota /zł/
PRZED ZMIANA					
SOLECTWO GŁÓWCZEWICE					
600	60016	427	I Naprawa nawierzchni dróg gminnych	Zaplanowano naprawę drogi kruszywem łamanym mineralnym w solectwie Główczewice w kierunku Trzebuń-Dunajki. wykonanie: podmiot zewnętrzny. Jego efektem będzie poprawa stanu dróg na terenie solectwa. /art. 7 ust. 1 pkt 3 ustawy o samorządzie gminnym /	17 000,00 zł
PO ZMIANIE					
600	60016	427	IV Zagospodarowanie terenu przy boisku sportowym	Zaplanowano zagospodarować teren przy boisku sportowym w Główczewicach. Jego efektem będzie zwiększenie atrakcyjności oraz estetyki solectwa, pozwoli również na zadbanie o teren boiska, ponieważ woda ze stawu będzie mogła służyć do podlewania trawy na nim. /art. 7 ust. 1 pkt 2 ustawy o samorządzie gminnym/	17 000,00 zł

201

Dział	Rozdział	§	Nazwa zadania, przedsięwzięcia	Opis, uzasadnienie	Kwota /zł/
600	60016	421	I Zakup tablic kierunkowych, służących jako drogowskazy do posesji	Zaplanowano zakupić tablice kierunkowe, służące jako drogowskazy do posesji w Hucie. Zakup tablic ułatwi dostęp do poszczególnych posesji służbom ratunkowym itp. /art.7 ust.1 pkt2 ustawy o samorządzie gminnym/	10 000,00 zł
PRZED ZMIANA SOLECTWO HUTA					
PO ZMIANIE - zmniejszono kwotę					
600	60016	421	I Zakup tablic kierunkowych, służących jako drogowskazy do posesji	Zaplanowano zakupić tablice kierunkowe, służące jako drogowskazy do posesji w Hucie. Zakup tablic ułatwi dostęp do poszczególnych posesji służbom ratunkowym itp. /art.7 ust.1 pkt2 ustawy o samorządzie gminnym/	7 000,00 zł
PRZED ZMIANA					
900	90004	421	III Zagospodarowanie terenu w Rudzinach	Zaplanowano zagospodarować teren w zieleni w Rudzinach przy przystanku autobusowym (dz. Nr 695/1 obręb Huta). Jego efektem będzie poprawienie estetyki solectwa./art. 7 ust. 1 pkt 2 ustawy o samorządzie gminnym/	3 000,00 zł
PO ZMIANIE- zwiększono kwotę					
900	90004	421	III Zagospodarowanie terenu w Rudzinach	Zaplanowano zagospodarować teren w zieleni w Rudzinach przy przystanku autobusowym (dz. Nr 695/1 obręb Huta). Jego efektem będzie poprawienie estetyki solectwa./art. 7 ust. 1 pkt 2 ustawy o samorządzie gminnym/	6 000,00 zł
Dział	Rozdział	§	Nazwa zadania, przedsięwzięcia	Opis, uzasadnienie	Kwota /zł/
PRZED ZMIANA SOLECTWO KOSOBUDY					
900	90015	605	I Budowa oświetlenia drogowego wzdłuż ul. Szkolnej	Zaplanowano budowę oświetlenia drogowego wzdłuż ul. Szkolnej w Kosobudach zgodnie z dokumentacją projektową (dz. Nr 245 oraz 289/1, obręb Kosobudy). Przedsięwzięcie to poprawi komfort życia mieszkańców. Wpłyne to na zwiększenie bezpieczeństwa oraz poprawi komunikację pieszą i zmotoryzowaną w czasie , gdy na dworze jest ciemno./art.7 ust.1 pkt2 ustawy o samorządzie gminnym/	51 000,00 zł
PO ZMIANIE					
900	90015	605	I Budowa oświetlenia drogowego wzdłuż ul. Szkolnej	Zaplanowano budowę oświetlenia drogowego wzdłuż ul. Szkolnej w Kosobudach zgodnie z dokumentacją projektową (dz. Nr 245 oraz 289/1, obręb Kosobudy). Przedsięwzięcie to poprawi komfort życia mieszkańców. Wpłyne to na zwiększenie bezpieczeństwa oraz poprawi komunikację pieszą i zmotoryzowaną w czasie , gdy na dworze jest ciemno./art.7 ust.1 pkt2 ustawy o samorządzie gminnym/	50 430,00 zł
600	60016	421	IV Zakup tablic kierunkowych, służących jako drogowskazy do posesji	Zaplanowano zakupić tablice kierunkowe służące jako drogowskazy do posesji w Kosobudach. Zakup tablic ułatwi dostęp do poszczególnych posesji służbom ratunkowym itp./art.7 ust.1 pkt 2 ustawy o samorządzie gminnym/	570,00 zł

Dział	Rozdział	§	Nazwa zadania, przedsięwzięcia	Opis, uzasadnienie	Kwota /zł/
PRZED ZMIANĄ					
SOŁECTWO LEŚNO					
600	60016	605	I Budowa ul. Słonecznej i Marii Ludwiki w Leśnie (dokumentacja projektowa)	Zaplanowano wykonać dokumentację projektową ul. Słonecznej oraz odcinka ul. Królowej Marii Ludwiki (od ul. Słonecznej do drogi powiatowej nr 2617G) w Leśnie (dz. Nr 35/5, 42/1, 242/4, obręb Leśno). Przedsięwzięcie to wpłynie na poprawę warunków życia mieszkańców./art. 7 ust. 1 pkt 2 ustawy o samorządzie gminnym /	27 000,00 zł
PO ZMIANIE					
600	60016	605	I Budowa ul. Słonecznej i Marii Ludwiki w Leśnie (dokumentacja projektowa)	Zaplanowano wykonać dokumentację projektową ul. Słonecznej oraz odcinka ul. Królowej Marii Ludwiki (od ul. Słonecznej do drogi powiatowej nr 2617G) w Leśnie (dz. Nr 35/5, 42/1, 242/4, obręb Leśno). Przedsięwzięcie to wpłynie na poprawę warunków życia mieszkańców./art. 7 ust. 1 pkt 2 ustawy o samorządzie gminnym /	25 490,00 zł
600	60016	427	VI Naprawa nawierzchni drogi gminnej - ul. Zaborska w Leśnie	Zaplanowano naprawę drogi kruszywem łamanym mineralnym - wykonanie:podmiot zewnętrzny. Jego efektem będzie poprawa stanu dróg na terenie sołectwa, co wpłynie na poprawę życia mieszkańców/art. 7 ust. 1 pkt 2 ustawy o samorządzie gminnym /	1 510,00 zł

UCHWAŁA NR X/.../19
RADY MIEJSKIEJ W BRUSACH
Z DNIA 02.10.2019 R.

w sprawie zmiany Wieloletniej Prognozy Finansowej Gminy Brusy na lata 2019-2027

Na podstawie art. 226, art. 227, art. 230 ust.1, art. 243 i art. 230b ustawy z dnia 27 sierpnia 2009 r. o finansach publicznych (t.j. Dz.U. z 2019 r. poz. 869 z późn. Zm.) oraz art. 18 ust. 2 pkt 6 ustawy z dnia 8 marca 1990 r. o samorządzie gminnym (t.j. Dz.U. z 2019 r. poz. 506 z późn.zm.)

Rada Miejska w Brusach, uchwala co następuje:


§ 1. W uchwale nr III/26/19 Rady Miejskiej w Brusach z dnia 21 grudnia 2018 r. w sprawie Wieloletniej Prognozy Finansowej Gminy Brusy na lata 2019–2027 z późniejszymi zmianami uchyla się zał. nr 1. i nr 2. i wprowadza się następujące zmiany:

1. Przyjąć Wieloletnią Prognozę finansową Gminy Brusy na lata 2019-2027 wraz z prognozą kwoty długu i spłat zobowiązań na lata 2019-2027, zgodnie z **załącznikiem nr 1.** do niniejszej uchwały,
2. Określić wykaz przedsięwzięć realizowanych w latach 2019–2027, zgodnie z **załącznikiem nr 2.** do niniejszej uchwały.

§ 2. Wykonanie uchwały powierza się Burmistrzowi Brus.

§ 3. Uchwała wchodzi w życie dniem podjęcia.

Przewodniczący Rady

RADCA PRAWNY

mgr Grażyna Felśka
Nr upr. 1088

Objaśnienia przyjętych wartości

Uzasadnienie zmian do „WPF”- uchwała nr X/.../2019 r.

I. Zmiany w wieloletniej prognozie finansowej na 2019 r. dostosowano do projektu zmian w budżecie gminy Brusy na 2019 r. za okres od 21.08.2019 do 02.10.2019:

- dochody bieżące po zmianach 85.410.334,75 zł, (zwiększenie o 1.442.992 zł),
- dochody majątkowe 10.860.935,50 zł, (zmniejszenie o 308.739 zł),
- wydatki bieżące po zmianach 75.693.822,41 zł, (zwiększenie o 1.294.222 zł),
- wydatki majątkowe po zmianach 21.967.352,02 zł, (zmniejszenie o 159.969 zł),
- deficyt budżetowy bez zmian -1.389.904,18 zł,

II. Zmiany w przedsięwzięciach inwestycyjnych w ramach programów unijnych:

- przesunięto realizację zadania pn. ”Odwodnienie miasta Brusy” w ramach RPO na lata 2021-2023 z limitami wydatków:

1. 2021 rok – 1.557.945 zł,
2. 2022 rok – 2.656.952 zł,
3. 2023 rok – 4.807.893 zł.

- zwiększono limit wydatków na zadaniach:

1. Rozwój infrastruktury rekreacyjnej poprzez modernizację budynku w Hucie w ramach PROW – o 62.500 zł (2019 r.),
2. Przebudowa i rozbudowa budynku świetlicy wiejskiej i remizy OSP w Kinicach na cele społeczne w ramach PROW – o 20.500 zł (2019 r.).

III. Zmiany w przedsięwzięciach bieżących w ramach środków własnych:

1. Miejscowy plan zagospodarowania w centrum Brus – przesunięto limit wydatków w kwocie 7.872 zł z 2019 na 2020 r.,
2. Zmiana studium uwarunkowań i kierunków zagospodarowania przestrzennego miasta gminy Brusy:
 - przesunięto limit wydatków w kwocie 8.989 zł na 2020 r,

- przesunięto limit wydatków w kwocie 17.978 zł na 2021 r.

3. Miejscowy plan zagospodarowania przestrzennego w rejonie ulic Gdańskiej, Targowej, Armii Krajowej i Młyńskiej w Brusach – przesunięto limit wydatków w kwocie 6.741 zł z roku 2019 na 2020 r.

IV. Zmiany w przedsięwzięciach inwestycyjnych w ramach środków własnych:

1. Zaplanowano budowę ulicy Słonecznej w Zalesiu w ramach Funduszu Dróg Samorządowych z limitami wydatków:

- 2019 r. – 43.778 zł – fundusz sołecki,
- 2020 r. - 780.000 zł.

2. Zmieniono nazwę zadania i limity na „Rozbudowa drogi gminnej nr 206008G Zalesie-Lubnia” w ramach Funduszu Dróg Samorządowych:

- limit wydatków w 2019 r.- 91.000 zł,
- limit wydatków w 2020 r. – 3.654.500 zł.

3. Zaplanowano dotację celową na zadanie pn. „Przebudowa i rozbudowa budynku Centrum Kultury i Biblioteki w Brusach” w kwocie 6.107.000 zł.

IV. Zmiany w wieloletniej prognozie finansowej:

2020 r.

- zmniejszono dochody majątkowe o 5.954.021 zł z tytułu przesunięcia realizacji zadania odwodnienie Brus oraz zwiększono dochody bieżące o 7.583 zł z tytułu podatków i opłat,
- zwiększono wydatki majątkowe o 1.483.537 zł w związku zaplanowaniem realizacji dwóch zadań w ramach Funduszu Dróg Samorządowych, dotacji dla CKiB oraz przesunięciem realizacji zadania odwodnienie Brus,
- środki otrzymane w 2019 r. na realizację zadań z Funduszu Dróg Samorządowych w kwocie 2.119.975 zł zaplanowano w pozycji nadwyżka budżetowa (paragraf 905 przychodowy wchodzi w życie z dniem 01.01.2020 r.),
- zaplanowano kredyt w kwocie 5.310.000 zł + odsetki w kwocie 13.275 zł z terminem spłaty w latach:

- 1) 2021 r. – 500.000 zł + odsetki 153.050 zł,
- 2) 2022 r. – 210.000 zł + odsetki 141.675 zł,
- 3) 2023 r. – 800.000 zł + odsetki 128.000 zł,
- 4) 2024 r. – 800.000 zł + odsetki 104.000 zł,
- 5) 2025 r. – 1.000.000 zł + odsetki 77.500 zł,
- 6) 2026 r. – 1.000.000 zł + odsetki 47.500 zł,
- 7) 2027 r. – 1.000.000 zł + odsetki 17.500 zł.

Lata 2021 -2023r. zaplanowano środki z dotacji unijnej oraz wydatki na odwodnienie Brus:

- 1) 2021r. – dotacja unijna – 1.090.560 zł, wydatki 1.557.945 zł, rezygnacja ze sprzedaży majątku 300.000 zł,
- 2) 2022 r.- dotacja unijna – 1.859.866 zł, wydatki 2.656.952 zł,
- 3) 2023 r. - dotacja unijna – 3.365.525 zł, wydatki 4.807.893 zł.

Wieloletnia Prognoza Finansowa 1)

Załącznik nr 1 do Uchwały nr XI.../19 Rady Miejskiej w Brusach z dnia 02.10.2019 r.

Wyszczególnienie	z tego										
	1	w tym					w tym				
		1 1	1 1 1	1 1 2	1 1 3	1 1 3 1	1 1 4	1 1 5	1 2	1 2 1	1 2 2
Docho	Docho	docho	Podatki i opłaty 3)	z podatku od nieruchomości	z subwencji ogólnej	z tytułu dotacji i środków przeznaczonych na cele bieżące	Dochody majątkowe x	ze sprzedaży majątku x	z tytułu dotacji oraz środków przeznaczonych na inwestycje		
LP											
2019	96 271 270,25	85 410 334,75	7 741 380,00	137 800,00	8 187 568,00	3 934 600,00	28 852 481,00	37 549 879,75	10 860 935,50	116 804,00	10 742 185,50
2020	74 110 559,00	70 432 814,00	8 205 863,00	146 068,00	8 337 375,00	4 052 638,00	29 269 692,00	23 088 383,00	3 677 745,00	500 000,00	3 177 745,00
2021	71 950 483,00	70 859 923,00	8 534 097,00	146 068,00	8 519 404,00	4 255 270,00	29 855 086,00	22 592 052,00	1 090 560,00	0,00	1 090 560,00
2022	72 409 320,00	70 549 454,00	8 534 097,00	146 068,00	8 519 404,00	4 255 270,00	29 855 086,00	22 098 687,00	1 859 866,00	0,00	1 859 866,00
2023	73 914 979,00	70 549 454,00	8 534 097,00	146 068,00	8 519 404,00	4 255 270,00	29 855 086,00	22 098 687,00	3 365 525,00	0,00	3 365 525,00
2024	70 549 454,00	70 549 454,00	8 534 097,00	146 068,00	8 519 404,00	4 255 270,00	29 855 086,00	22 098 687,00	0,00	0,00	0,00
2025	70 549 454,00	70 549 454,00	8 534 097,00	146 068,00	8 519 404,00	4 255 270,00	29 855 086,00	22 098 687,00	0,00	0,00	0,00
2026	70 549 454,00	70 549 454,00	8 534 097,00	146 068,00	8 519 404,00	4 255 270,00	29 855 086,00	22 098 687,00	0,00	0,00	0,00
2027	70 549 454,00	70 549 454,00	8 534 097,00	146 068,00	8 519 404,00	4 255 270,00	29 855 086,00	22 098 687,00	0,00	0,00	0,00

1) Wzór może być stosowany także w układzie pionowym, w którym poszczególne pozycje są przedstawione w kolumnach, a lata w wierszach.

2) Zgodnie z art. 227 ustawy z dnia 27 sierpnia 2009 r. o finansach publicznych (Dz. U. z 2013 r. poz. 885 z póź. zm.) zwanej dalej „ustawą”, wieloletnia prognoza finansowa obejmuje okres roku budżetowego oraz co najmniej trzech kolejnych lat. W sytuacji dłuższego okresu prognozowania finansowego wzór stosuje się także dla lat wykraczających poza minimalny (4 letni) okres prognozy wynikający z art. 227 ustawy.

3) W pozycji wykazuje się kwoty wszystkich podatków i opłat pobieranych przez jednostki samorządu terytorialnego, a nie tylko podatków i opłat lokalnych.

Wyszczególnienie	Wydanki ogółem ^x	z tego										Wydanki majątkowe ^x					
		21	211	w tym		212	213	2131	w tym		21312						
				Wydanki bieżące ^x	z tytułu poręczeń i gwarancji ^x				gwarancje i poręczenia podlegające wyłączeniu z limitu spłaty zobowiązań, o którym mowa w art. 243 ustawy ^x	na spłatę przejętych zobowiązań samodzielnego publicznego zakładu opieki zdrowotnej przekształconego na zasadach określonych w przepisach o działalności leczniczej, w wysokości w jakiej nie podlegają finansowaniu dotacją z budżetu państwa 4)			wydatki na obsługę długu ^x	odsetki i dyskonto określone w art. 243 ust. 1 ustawy ^x	w tym		
										0,00					0,00	0,00	0,00
2	211	2111	212	213	2131	21311	21312	22									
2019	97 661 174,43	75 693 822,41	56 512,00	0,00	X	755 513,00	848,47	0,00	0,00	0,00	21 967 352,02						
2020	79 540 534,00	63 891 457,00	127 152,00	0,00	X	674 475,00	0,00	0,00	0,00	0,00	15 649 077,00						
2021	68 450 483,00	63 210 936,00	127 152,00	0,00	X	751 750,00	0,00	0,00	0,00	0,00	5 239 547,00						
2022	68 719 320,00	62 524 978,00	134 216,00	0,00	X	649 692,00	0,00	0,00	0,00	0,00	6 194 342,00						
2023	70 114 979,00	62 524 978,00	113 024,00	0,00	X	532 250,00	0,00	0,00	0,00	0,00	7 590 001,00						
2024	66 749 454,00	62 524 978,00	113 024,00	0,00	X	425 750,00	0,00	0,00	0,00	0,00	4 224 476,00						
2025	66 549 454,00	62 524 978,00	29 180,00	0,00	X	316 750,00	0,00	0,00	0,00	0,00	4 024 476,00						
2026	66 549 454,00	62 524 978,00	0,00	0,00	X	204 250,00	0,00	0,00	0,00	0,00	4 024 476,00						
2027	66 349 454,00	62 524 978,00	0,00	0,00	X	91 292,00	0,00	0,00	0,00	0,00	3 824 476,00						

4) W pozycji wykazuje się kwoty dla lat budżetowych 2013-2018

MP

Wyszczególnienie	Wynik budżetu x	z tego.										w tym	
		Przychody budżetu x	Nadwyżka budżetowa z lat ubiegłych x	na pokrycie deficytu budżetu x		Wolne środki, o których mowa w art. 217 ust. 2 pkt 6 ustawy x	na pokrycie deficytu budżetu x		Kredyty, pożyczki, emisja papierów wartościowych x	na pokrycie deficytu budżetu x			Inne przychody niezwiązane z zaciągnięciem długu 5) x
				4	4.1		4.1.1	4.2		4.2.1	4.3		
Lp	3	4	4.1	4.1.1	4.2	4.2.1	4.3	4.3.1	4.4	4.4.1			
2019	-1 389 904,18	6 574 751,00	0,00	0,00	6 574 751,00	1 389 904,18	0,00	0,00	0,00	0,00	0,00		
2020	-5 429 975,00	7 429 975,00	2 119 975,00	2 119 975,00	0,00	0,00	5 310 000,00	3 310 000,00	0,00	0,00	0,00		
2021	3 500 000,00	0,00	0,00	0,00	0,00	0,00	0,00	0,00	0,00	0,00	0,00		
2022	3 690 000,00	0,00	0,00	0,00	0,00	0,00	0,00	0,00	0,00	0,00	0,00		
2023	3 800 000,00	0,00	0,00	0,00	0,00	0,00	0,00	0,00	0,00	0,00	0,00		
2024	3 800 000,00	0,00	0,00	0,00	0,00	0,00	0,00	0,00	0,00	0,00	0,00		
2025	4 000 000,00	0,00	0,00	0,00	0,00	0,00	0,00	0,00	0,00	0,00	0,00		
2026	4 000 000,00	0,00	0,00	0,00	0,00	0,00	0,00	0,00	0,00	0,00	0,00		
2027	4 200 000,00	0,00	0,00	0,00	0,00	0,00	0,00	0,00	0,00	0,00	0,00		

5) W pozycji wykazuje się w szczególności kwoty przychodów z tytułu prywatyzacji majątku oraz spłaty pożyczek udzielonych ze środków jednostki

Wyszczególnienie	Rozchody budżetu x	z tego						Kwota dłużu x	Kwota zobowiązań wynikających z przejęcia przez jednostkę samorządu terytorialnego zobowiązań po likwidowanych i przekształcanych jednostkach zaliczanych do sektora finansów publicznych	Relacja zrównowazenia wydatków bieżących, o której mowa w art. 242 ustawy
		51	w tym			52	6			
			łączna kwota przypadających na dany rok kwot ustawowych wyłączeń z limitu spłaty zobowiązań, o którym mowa w art. 243 ustawy x	z tego						
				kwota przypadających na dany rok kwot ustawowych wyłączeń określonych w art. 243 ust. 3 ustawy x	kwota przypadających na dany rok kwot ustawowych wyłączeń określonych w art. 243 ust. 3a ustawy x					
Lp	5	51	511	511.1	511.2	511.3	5	7	8.1	8.2
2019	5 184 846,82	5 184 846,82	2 184 846,82	2 184 846,82	0,00	0,00	23 680 000,00	0,00	9 716 512,34	16 291 263,34
2020	2 000 000,00	2 000 000,00	0,00	0,00	0,00	0,00	26 990 000,00	0,00	6 541 357,00	8 661 332,00
2021	3 500 000,00	3 500 000,00	0,00	0,00	0,00	0,00	23 490 000,00	0,00	7 648 987,00	7 648 987,00
2022	3 690 000,00	3 690 000,00	0,00	0,00	0,00	0,00	19 800 000,00	0,00	8 024 476,00	8 024 476,00
2023	3 800 000,00	3 800 000,00	0,00	0,00	0,00	0,00	16 000 000,00	0,00	8 024 476,00	8 024 476,00
2024	3 800 000,00	3 800 000,00	0,00	0,00	0,00	0,00	12 200 000,00	0,00	8 024 476,00	8 024 476,00
2025	4 000 000,00	4 000 000,00	0,00	0,00	0,00	0,00	8 200 000,00	0,00	8 024 476,00	8 024 476,00
2026	4 000 000,00	4 000 000,00	0,00	0,00	0,00	0,00	4 200 000,00	0,00	8 024 476,00	8 024 476,00
2027	4 200 000,00	4 200 000,00	0,00	0,00	0,00	0,00	0,00	0,00	8 024 476,00	8 024 476,00

6) W pozycji wykazuje się w szczególności wyłączenia wynikające z art. 36 ustawy z dnia 7 grudnia 2012 r. o zmianie niektórych ustaw w związku z realizacją ustawy budżetowej (Dz. U. poz. 1456 oraz z 2013 r. poz. 1199) oraz kwoty wykupu obligacji przychodowych

7) Skorygowane o środki określone w przepisach dotyczących w szczególności powiększenia o nadwyżkę budżetową z lat ubiegłych, zgodnie z art. 242 ustawy

8) Pomniejszenie wydatków bieżących, zgodnie z art. 36 ust. 1 pkt 1 ustawy z dnia 7 grudnia 2012 r. o zmianie niektórych ustaw w związku z realizacją ustawy budżetowej, dotyczy lat 2013-2015

Wskaźnik spłaty zobowiązań

Lp	Wskaźnik planowanej łącznej kwoty spłaty zobowiązań, o której mowa w art. 243 ust. 1 ustawy, do dochodów, bez uwzględnienia zobowiązań z tytułu współtworzonego samorządu terytorialnego i bez uwzględnienia ustawowych wyłączeń przypadających na dany rok ^x		Wskaźnik planowanej łącznej kwoty spłaty zobowiązań, o której mowa w art. 243 ust. 1 ustawy, do dochodów, z uwzględnieniem zobowiązań z tytułu współtworzonego samorządu terytorialnego i bez uwzględnienia ustawowych wyłączeń przypadających na dany rok ^x		Wskaźnik dochodów bieżących powiększonych o dochody ze sprzedaży majątku oraz pomniejszonych o wydatki bieżące do dochodów budżetu, ustalony dla danego roku (wskaźnik jednoroczny) ^x		Dopuszczalny wskaźnik spłaty zobowiązań określony w art. 243 ustawy, po uwzględnieniu ustawowych wyłączeń, obliczony w oparciu o wykonanie roku poprzedzającego pierwszy rok prognozy (wskaźnik ustalony w oparciu o średnią arytmetyczną z 3 poprzednich lat) ^x		Dopuszczalny wskaźnik spłaty zobowiązań określony w art. 243 ustawy, po uwzględnieniu ustawowych wyłączeń, obliczony w oparciu o plan 3 kwartałów roku poprzedzającego pierwszy rok prognozy (wskaźnik ustalony w oparciu o średnią arytmetyczną z 3 poprzednich lat) ^x		Informacja o spełnieniu wskaźnika spłaty zobowiązań określonego w art. 243 ustawy, po uwzględnieniu zobowiązań z tytułu współtworzonego samorządu terytorialnego oraz po uwzględnieniu ustawowych wyłączeń, obliczonego w oparciu o wykonanie roku poprzedzającego rok budżetowy ^x		Informacja o spełnieniu wskaźnika spłaty zobowiązań określonego w art. 243 ustawy, po uwzględnieniu zobowiązań z tytułu współtworzonego samorządu terytorialnego oraz po uwzględnieniu ustawowych wyłączeń, obliczonego w oparciu o wykonanie roku poprzedzającego rok budżetowy ^x	
	9.1	9.2	9.3	9.4	9.5	9.6	9.6.1	9.7	9.7.1					
2019	6,23%	3,96%	0,00	3,96%	10,21%	9,07%	10,22%	TAK	TAK					
2020	3,78%	3,78%	0,00	3,78%	9,50%	7,51%	8,66%	TAK	TAK					
2021	6,09%	6,09%	0,00	6,09%	10,63%	7,70%	8,85%	TAK	TAK					
2022	6,18%	6,18%	0,00	6,18%	11,08%	10,11%	10,11%	TAK	TAK					
2023	6,01%	6,01%	0,00	6,01%	10,86%	10,40%	10,40%	TAK	TAK					
2024	6,15%	6,15%	0,00	6,15%	11,37%	10,86%	10,86%	TAK	TAK					
2025	6,16%	6,16%	0,00	6,16%	11,37%	11,10%	11,10%	TAK	TAK					
2026	5,96%	5,96%	0,00	5,96%	11,37%	11,20%	11,20%	TAK	TAK					
2027	6,08%	6,08%	0,00	6,08%	11,37%	11,37%	11,37%	TAK	TAK					

9) W pozycji wykazuje się w szczególności wyłączenia wynikające z art. 36 ustawy z dnia 7 grudnia 2012 r. o zmianie niektórych ustaw w związku z realizacją ustawy budżetowej oraz wyłączenia związane z emisją obligacji przychodowych. Licytacyjne wyłączenia dotyczą pozycji 9.6.1

Informacje uzupełniające o wybranych rodzajach wydatków budżetowych											
Wyszczególnienie	Przeznaczenie prognozowanej nadwyżki budżetowej 10)	w tym na:	Wydatki bieżące na wynagrodzenia i składki od nich naliczane	Wydatki związane z funkcjonowaniem organów jednostki samorządu terytorialnego 11)	Wydatki objęte limitem, o którym mowa w art. 226 ust. 3 pkt 4 ustawy	z tego			Wydatki inwestycyjne kontynuowane 12)	Nowe wydatki inwestycyjne 13)	Wydatki majątkowe w formie dotacji
						bieżące	majątkowe	11.3.1			
Lp	10	10.1	11.1	11.2	11.3	11.3.1	11.3.2	11.4	11.5	11.6	
2019	0,00	0,00	25 644 335,60	4 969 084,18	18 316 636,00	361 137,00	17 955 499,00	16 908 460,00	1 860 514,52	3 198 377,50	
2020	0,00	0,00	25 850 000,00	4 948 258,00	17 719 521,00	2 070 444,00	15 649 077,00	15 649 077,00	0,00	0,00	
2021	3 500 000,00	3 500 000,00	25 850 000,00	4 948 258,00	3 841 635,00	1 292 690,00	2 548 945,00	2 548 945,00	2 690 602,00	0,00	
2022	3 690 000,00	3 690 000,00	25 850 000,00	4 948 258,00	4 277 552,00	0,00	4 277 552,00	4 277 552,00	1 916 790,00	0,00	
2023	3 800 000,00	3 800 000,00	25 850 000,00	4 948 258,00	4 907 893,00	0,00	4 907 893,00	4 907 893,00	2 682 108,00	0,00	
2024	3 800 000,00	3 800 000,00	25 850 000,00	4 948 258,00	0,00	0,00	0,00	0,00	4 224 476,00	0,00	
2025	4 000 000,00	4 000 000,00	25 850 000,00	4 948 258,00	0,00	0,00	0,00	0,00	4 024 476,00	0,00	
2026	4 000 000,00	4 000 000,00	25 850 000,00	4 948 258,00	0,00	0,00	0,00	0,00	4 024 476,00	0,00	
2027	4 200 000,00	4 200 000,00	25 850 000,00	4 948 258,00	0,00	0,00	0,00	0,00	3 824 476,00	0,00	

10) Przeznaczenie nadwyżki budżetowej, inne niż spłaty kredytów, pożyczek i wykup papierów wartościowych, wymaga określenia w objaśnieniach do wieloletniej prognozy finansowej (rozdział od 75017 do 75023)

11) W pozycji wykazuje się kwoty wydatków w ramach zadań własnych klasyfikowanych w dziale 750 - Administracja publiczna w rozdziałach właściwych dla organów i urzędów jednostki samorządu terytorialnego

12) W pozycji wykazuje się wartość inwestycji rozpoczętych co najmniej w poprzednim roku budżetowym, którego dotyczy kolumna

13) W pozycji wykazuje się wartość nowych inwestycji, które planuje się rozpocząć w roku, którego dotyczy kolumna

115

Finansowanie programów, projektów lub zadań realizowanych z udziałem środków, o których mowa w art. 5 ust. 1 pkt 2 i 3 ustawy										
Lp	12.1	w tym:		12.2	w tym:		12.3	w tym:		12.3.2
		12.1.1	12.1.1.1		12.2.1	12.2.1.1		12.3.1		
Wyszczególnienie	Dochody bieżące na programy, projekty lub zadania finansowane z udziałem środków, o których mowa w art. 5 ust. 1 pkt 2 i 3 ustawy	środki określone w art. 5 ust. 1 pkt 2 ustawy	środki określone w art. 5 ust. 1 pkt 2 ustawy wyłącznie z zawartych umów na realizację programu, projektu lub zadania 14)	Dochody majątkowe na programy, projekty lub zadania finansowane z udziałem środków, o których mowa w art. 5 ust. 1 pkt 2 i 3 ustawy	środki określone w art. 5 ust. 1 pkt 2 ustawy	środki określone w art. 5 ust. 1 pkt 2 ustawy wyłącznie z zawartych umów na realizację programu, projektu lub zadania	Wydatki bieżące na programy, projekty lub zadania finansowane z udziałem środków, o których mowa w art. 5 ust. 1 pkt 2 i 3 ustawy	w tym:		Wydatki bieżące na realizację programu, projektu lub zadania wynikające wyłącznie z zawartych umów z podmiotem dysponującym środkami, o których mowa w art. 5 ust. 1 pkt 2 ustawy
2019	9 248 401,39	9 245 774,39	9 245 774,39	9 674 047,50	9 647 797,50	9 647 797,50	9 092 331,87	9 092 329,87	9 092 329,87	9 092 329,87
2020	1 868 357,00	1 644 757,00	1 644 757,00	3 177 745,00	3 132 745,00	3 132 745,00	1 911 557,00	1 644 757,00	1 644 757,00	1 644 757,00
2021	1 247 198,00	1 145 288,00	1 145 288,00	1 090 560,00	1 090 560,00	1 090 560,00	1 274 712,00	1 145 288,00	1 145 288,00	1 145 288,00
2022	0,00	0,00	0,00	1 859 866,00	1 859 866,00	1 859 866,00	0,00	0,00	0,00	0,00
2023	0,00	0,00	0,00	3 365 525,00	3 365 525,00	3 365 525,00	0,00	0,00	0,00	0,00
2024	0,00	0,00	0,00	0,00	0,00	0,00	0,00	0,00	0,00	0,00
2025	0,00	0,00	0,00	0,00	0,00	0,00	0,00	0,00	0,00	0,00
2026	0,00	0,00	0,00	0,00	0,00	0,00	0,00	0,00	0,00	0,00
2027	0,00	0,00	0,00	0,00	0,00	0,00	0,00	0,00	0,00	0,00

14) W pozycji: 12.1.1.1, 12.2.1.1, 12.3.2, 12.4.2, 12.5.1, 12.6.1, 12.7.1 oraz 12.8.1 wykazuje się wyłącznie kwoty wynikające z umów na realizację programu, projektu lub zadania zawartych na dzień uchwalenia prognozy, a nieplanowanych do zawarcia w okresie prognozy

Wyszczególnienie	12.4		12.4.1		12.4.2		12.5		12.5.1		12.5		12.6		12.6.1		12.7		12.7.1		
	Wydanki majątkowe na programy, projekty lub zadania finansowane z udziałem środków, o których mowa w art. 5 ust. 1 pkt 1 i 3 ustawy	w tym	finansowane środkami określonymi w art. 5 ust. 1 pkt 2 ustawy	Wydanki majątkowe na realizację programu, projektu lub zadania wynikające wyłącznie z zawartych umów z podmiotem dysponującym środkami, o których mowa w art. 5 ust. 1 pkt 2 ustawy	Wydanki na wkład krajowy w związku z umową na realizację programu, projektu lub zadania finansowanego z udziałem środków, o których mowa w art. 5 ust. 1 pkt 2 ustawy bez względu na stopień finansowania tymi środkami	w tym	Wydanki na wkład krajowy w związku z zawartą po dniu 1 stycznia 2013 r umową na realizację programu, projektu lub zadania finansowanego w co najmniej 60% środkami, o których mowa w art. 5 ust. 1 pkt 2 ustawy	Wydanki na wkład krajowy w związku z umową na realizację programu, projektu lub zadania finansowanego z udziałem środków, o których mowa w art. 5 ust. 1 pkt 2 ustawy	w tym	Przychody z tytułu kredytów, pożyczek emisyj papierów wartościowych powstające w związku z umową na realizację programu, projektu lub zadania finansowanego z udziałem środków, o których mowa w art. 5 ust. 1 pkt 2 ustawy bez względu na stopień finansowania tymi środkami	w tym	Przychody z tytułu kredytów, pożyczek emisyj papierów wartościowych powstające w związku z umową na realizację programu, projektu lub zadania finansowanego z udziałem środków, o których mowa w art. 5 ust. 1 pkt 2 ustawy bez względu na stopień finansowania tymi środkami	w tym	Przychody z tytułu kredytów, pożyczek emisyj papierów wartościowych powstające w związku z umową na realizację programu, projektu lub zadania finansowanego z udziałem środków, o których mowa w art. 5 ust. 1 pkt 2 ustawy bez względu na stopień finansowania tymi środkami							
Lp																					
2019	8 881 501,50	6 348 802,79	6 348 802,79	6 348 802,79	2 449 700,71	2 449 700,71	2 449 700,71	2 449 700,71	2 449 700,71	2 449 700,71	2 449 700,71	2 449 700,71	2 449 700,71	0,00	0,00	0,00	0,00	0,00	0,00	0,00	0,00
2020	4 923 480,00	2 015 009,00	2 015 009,00	2 015 009,00	3 175 271,00	3 175 271,00	3 175 271,00	3 175 271,00	3 175 271,00	3 175 271,00	3 175 271,00	3 175 271,00	3 175 271,00	0,00	0,00	0,00	0,00	0,00	0,00	0,00	0,00
2021	1 557 945,00	1 090 560,00	1 090 560,00	1 090 560,00	596 809,00	596 809,00	596 809,00	596 809,00	596 809,00	596 809,00	596 809,00	596 809,00	596 809,00	0,00	0,00	0,00	0,00	0,00	0,00	0,00	0,00
2022	2 656 952,00	1 859 866,00	1 859 866,00	1 859 866,00	797 086,00	797 086,00	797 086,00	797 086,00	797 086,00	797 086,00	797 086,00	797 086,00	797 086,00	0,00	0,00	0,00	0,00	0,00	0,00	0,00	0,00
2023	4 807 893,00	3 365 525,00	3 365 525,00	3 365 525,00	1 442 368,00	1 442 368,00	1 442 368,00	1 442 368,00	1 442 368,00	1 442 368,00	1 442 368,00	1 442 368,00	1 442 368,00	0,00	0,00	0,00	0,00	0,00	0,00	0,00	0,00
2024	0,00	0,00	0,00	0,00	0,00	0,00	0,00	0,00	0,00	0,00	0,00	0,00	0,00	0,00	0,00	0,00	0,00	0,00	0,00	0,00	0,00
2025	0,00	0,00	0,00	0,00	0,00	0,00	0,00	0,00	0,00	0,00	0,00	0,00	0,00	0,00	0,00	0,00	0,00	0,00	0,00	0,00	0,00
2026	0,00	0,00	0,00	0,00	0,00	0,00	0,00	0,00	0,00	0,00	0,00	0,00	0,00	0,00	0,00	0,00	0,00	0,00	0,00	0,00	0,00
2027	0,00	0,00	0,00	0,00	0,00	0,00	0,00	0,00	0,00	0,00	0,00	0,00	0,00	0,00	0,00	0,00	0,00	0,00	0,00	0,00	0,00

15) Przez program, projekt lub zadanie finansowane w co najmniej 60% środkami, o których mowa w art. 5 ust. 1 pkt 2 ustawy, należy rozumieć także taki program, projekt lub zadanie przynoszące dochód, dla których poziom finansowania ze środków, o których mowa w art. 5 ust. 1 pkt 2 ustawy, ustala się po odliczeniu zyskontowanego dochodu obliczanego zgodnie z przepisami Unii Europejskiej dotyczącymi takiego programu, projektu lub zadania

11.6

Wyszczególnienie	Kwoty dołączające przejęcia i spłaty zobowiązań po samodzielnych publicznych zakładach opieki zdrowotnej oraz pokrycia ujemnego wyniku									
	Przychody z tytułu kredytów, pożyczek, emisji papierów wartościowych powstające w związku z zawartą po dniu 1 stycznia 2013 r. umową na realizację programu, projektu lub zadania finansowanego w co najmniej 60% środkami, o których mowa w art. 5 ust. 1 pkt 2 ustawy	w tym	12.8	12.8.1	13.1	13.2	13.3	13.4	13.5	13.6
				Kwota zobowiązań wynikających z przejęcia przez jednostkę samorządu terytorialnego zobowiązań po likwidowanych i przekształconych samodzielnych zakładach opieki zdrowotnej	Dochody budżetowe z tytułu dotacji celowej z budżetu państwa, o której mowa w art. 196 ustawy z dnia 15 kwietnia 2011 r. o działalności leczniczej (Dz. U. z 2013 r. poz. 217, z późn. zm.)	Wysokość zobowiązań podlegających umorzeniu, o którym mowa w art. 190 ustawy o działalności leczniczej	Wydatki na spłatę przejętych zobowiązań samodzielnego publicznego zakładu opieki zdrowotnej przekształconego na zasadach określonych w przepisach o działalności leczniczej	Wydatki na spłatę przejętych zobowiązań samodzielnego publicznego zakładu opieki zdrowotnej likwidowanego na zasadach określonych w przepisach o działalności leczniczej	Wydatki na spłatę zobowiązań samodzielnego publicznego zakładu opieki zdrowotnej przejętych do końca 2011 r. na podstawie przepisów o zakładach opieki zdrowotnej	Wydatki bieżące na pokrycie ujemnego wyniku finansowego samodzielnego publicznego zakładu opieki zdrowotnej
Lp										
2019	0,00		12 8 1	13.1	13.2	13.3	13.4	13.5	13.6	13.7
2020	0,00		0,00	0,00	0,00	0,00	0,00	0,00	0,00	0,00
2021	0,00		0,00	0,00	0,00	0,00	0,00	0,00	0,00	0,00
2022	0,00		0,00	0,00	0,00	0,00	0,00	0,00	0,00	0,00
2023	0,00		0,00	0,00	0,00	0,00	0,00	0,00	0,00	0,00
2024	0,00		0,00	0,00	0,00	0,00	0,00	0,00	0,00	0,00
2025	0,00		0,00	0,00	0,00	0,00	0,00	0,00	0,00	0,00
2026	0,00		0,00	0,00	0,00	0,00	0,00	0,00	0,00	0,00
2027	0,00		0,00	0,00	0,00	0,00	0,00	0,00	0,00	0,00

Wykaz przedsięwzięć do WPF

Załącznik nr 2 do Uchwały nr XI.../19 Rady Miejskiej w Brusach z dnia 02.10.2019r.

kwoty w zł

L p	Nazwa i cel	Jednostka odpowiedzialna lub koordynująca	Okres realizacji		Łączne nakłady finansowe	Limit 2019	Limit 2020	Limit 2021	Limit 2022	Limit 2023
			Od	Do						
1	Wydatki na przedsięwzięcia-ogółem (1.1+1.2+1.3)				62 842 936,16	18 316 636,00	17 719 521,00	3 841 635,00	4 277 552,00	4 907 893,00
1.a	- wydatki bieżące				3 954 029,12	361 137,00	2 070 444,00	1 292 690,00	0,00	0,00
1.b	- wydatki majątkowe				58 888 907,04	17 955 499,00	15 649 077,00	2 548 945,00	4 277 552,00	4 907 893,00
1.1	Wydatki na programy, projekty lub zadania związane z udziałem środków, o których mowa w art.5 ust.1 pkt 2 i 3 ustawy z dnia 27 sierpnia 2009r. o finansach publicznych (Dz.U.Nr 157, poz.1240 z późn.zm.), z tego:				27 303 580,42	7 413 898,00	6 835 037,00	2 832 657,00	2 656 952,00	4 807 893,00
1.1.1	- wydatki bieżące				3 368 209,00	201 940,00	1 911 557,00	1 274 712,00	0,00	0,00
1.1.1.1	Centrum Usług Społecznych w Brusach w ramach poddziałania 6.2.2 Rozwój usług społecznych -	Miejsko Gminny Ośrodek Pomocy Społecznej	2018	2021	1 414 261,00	36 563,00	698 261,00	679 437,00	0,00	0,00
1.1.1.2	Złobek w Brusach szansa na zwiększenie zatrudnienia i powrotu na rynek pracy w ramach Regionalnego Programu Operacyjnego dla Województwa Pomorskiego na lata 2014-2020 -	Gminny Zarząd Oświaty w Brusach	2018	2021	1 973 948,00	165 377,00	1 213 296,00	595 275,00	0,00	0,00
1.1.2	- wydatki majątkowe				23 915 371,42	7 211 958,00	4 923 480,00	1 557 945,00	2 656 952,00	4 807 893,00
1.1.2.1	Odwodnienie miasta Brusy w ramach Regionalnego Programu Operacyjnego dla Województwa Pomorskiego na lata 2014 - 2020 -	Urząd Miejski w Brusach	2017	2023	9 189 955,00	160 400,00	0,00	1 557 945,00	2 656 952,00	4 807 893,00
1.1.2.2	Budowa sieci wodociągowej i kanalizacyjnej Brusy-Żabno oraz budowa sieci kanalizacyjnej w miejscowości Żabno -	Urząd Miejski w Brusach	2018	2019	2 098 061,51	1 414 902,00	0,00	0,00	0,00	0,00
1.1.2.3	Pomorskie szlaki kajakowe - szlakiem Zbrzycy i Brdy w ramach RPO Województwa Pomorskiego na lata 2014-2020 w ramach EFRR 8 -	Urząd Miejski w Brusach	2016	2020	2 036 154,91	62 305,00	64 923,00	0,00	0,00	0,00
1.1.2.4	Rewitalizacja części miasta Brusy w ramach RPO Województwa Pomorskiego na lata 2014-2020 w ramach działania 8.1 -	Urząd Miejski w Brusach	2017	2020	3 865 382,00	410 206,00	3 435 816,00	0,00	0,00	0,00
1.1.2.5	Słońce źródłem pozyskiwania energii w gminach: Chojnice, Brusy, Czersk, Karsin i Konarzyny - mieszkańcy gminy Brusy -	Urząd Miejski w Brusach	2018	2019	2 825 679,00	2 825 679,00	0,00	0,00	0,00	0,00
1.1.2.6	Rozwój infrastruktury rekreacyjnej poprzez modernizację budynku w Hucie - PROW -	Urząd Miejski w Brusach	2018	2019	457 268,00	457 268,00	0,00	0,00	0,00	0,00
1.1.2.7	Przebudowa i rozbudowa budynku świetlicy wiejskiej i remizy OSP w Kinicach na cele społeczne - PROW -	Urząd Miejski w Brusach	2018	2019	464 286,00	464 286,00	0,00	0,00	0,00	0,00
1.1.2.8	Ochrona różnorodności biologicznej w gminach Brusy i Konarzyny - gmina Brusy -	Urząd Miejski w Brusach	2017	2019	1 446 202,00	1 416 912,00	0,00	0,00	0,00	0,00
1.1.2.9	Budowa ścieżki rowerowej Brusy - Zalesie w ramach Programu Operacyjnego "Rybacko i Morze" -	Urząd Miejski w Brusach	2016	2020	1 510 383,00	0,00	1 422 741,00	0,00	0,00	0,00
1.2	Wydatki na programy, projekty lub zadania związane z umowami partnerstwa publiczno-prywatnego, z tego:				0,00	0,00	0,00	0,00	0,00	0,00
1.2.1	- wydatki bieżące				0,00	0,00	0,00	0,00	0,00	0,00
1.2.2	- wydatki majątkowe				0,00	0,00	0,00	0,00	0,00	0,00
1.3	Wydatki na programy, projekty lub zadania pozostałe (inne niż wymienione w pkt 1.1 i 1.2), z tego				35 538 355,74	10 902 738,00	10 864 484,00	1 008 978,00	1 620 600,00	100 000,00
1.3.1	- wydatki bieżące				565 820,12	159 197,00	156 887,00	17 978,00	0,00	0,00
1.3.1.1	Miejscowy plan zagospodarowania przestrzennego w centrum Brus -	Urząd Miejski w Brusach	2016	2020	19 680,00	0,00	11 808,00	0,00	0,00	0,00

L.p.	Limit 2024	Limit 2025	Limit 2026	Limit 2027	Limit zobowiązań
1	0,00	0,00	0,00	0,00	49 059 509,00
1.a	0,00	0,00	0,00	0,00	3 750 543,00
1.b	0,00	0,00	0,00	0,00	45 308 966,00
1.1	0,00	0,00	0,00	0,00	24 546 437,00
1.1.1	0,00	0,00	0,00	0,00	3 388 209,00
1.1.1.1	0,00	0,00	0,00	0,00	1 414 261,00
1.1.1.2	0,00	0,00	0,00	0,00	1 973 948,00
1.1.2	0,00	0,00	0,00	0,00	21 158 228,00
1.1.2.1	0,00	0,00	0,00	0,00	9 183 190,00
1.1.2.2	0,00	0,00	0,00	0,00	1 414 902,00
1.1.2.3	0,00	0,00	0,00	0,00	127 228,00
1.1.2.4	0,00	0,00	0,00	0,00	3 846 022,00
1.1.2.5	0,00	0,00	0,00	0,00	2 825 679,00
1.1.2.6	0,00	0,00	0,00	0,00	457 268,00
1.1.2.7	0,00	0,00	0,00	0,00	464 286,00
1.1.2.8	0,00	0,00	0,00	0,00	1 416 912,00
1.1.2.9	0,00	0,00	0,00	0,00	1 422 741,00
1.2	0,00	0,00	0,00	0,00	0,00
1.2.1	0,00	0,00	0,00	0,00	0,00
1.2.2	0,00	0,00	0,00	0,00	0,00
1.3	0,00	0,00	0,00	0,00	24 513 072,00
1.3.1	0,00	0,00	0,00	0,00	362 334,00
1.3.1.1	0,00	0,00	0,00	0,00	19 660,00

L.p.	Nazwa i cel	Jednostka odpowiedzialna lub koordynująca	Okres realizacji		Łączne nakłady finansowe	Limit 2019	Limit 2020	Limit 2021	Limit 2022	Limit 2023
			Od	Do						
1.3.1.2	Zmiana studium uwarunkowań i kierunków zagospodarowania przyszlennego miasta gminy Brusy - Dosłowanie studium do obecnych potrzeb rozwoju gminy Brusy	Urząd Miejski w Brusach	2012	2021	77 904,12	0,00	8 989,00	17 978,00	0,00	0,00
1.3.1.3	Zmiany w miejscowych planach zagospodarowania przyszlennego w obrębach ewidencyjnych Mękała, Czyczkowsy, Rolbik, Zalesie, Czaplewiec gm.Brusy -	Urząd Miejski w Brusach	2016	2019	25 000,00	5 000,00	0,00	0,00	0,00	0,00
1.3.1.4	Miejscowy plan zagospodarowania przyszlennego w rejonie ulic Gdańskiej, Targowej, Armii Krajowej i Młyńskiej w Brusach -	Urząd Miejski w Brusach	2014	2020	6 741,00	0,00	6 741,00	0,00	0,00	0,00
1.3.1.5	Ubezpieczenia mienia gminy na lata 2018-2020-	Urząd Miejski w Brusach	2018	2020	384 145,00	121 447,00	131 349,00	0,00	0,00	0,00
1.3.1.6	Wenhikult czasu - realizacja projektów rozwijających pasje historyczne -	Urząd Miejski w Brusach	2018	2019	11 550,00	5 550,00	0,00	0,00	0,00	0,00
1.3.1.7	Program Promocji i Profilaktyki Zdrowia "Pomóż swemu sercu" - Rewerencja chorób sercowo - naczyniowych, w tym cukrzyicy typu II oraz powikłań w śród osób starszych z tytułu zachorowań na grupę - wydatki majątkowe	Urząd Miejski w Brusach	2017	2019	40 800,00	27 200,00	0,00	0,00	0,00	0,00
1.3.2					34 973 535,62	10 743 541,00	10 725 597,00	991 000,00	1 620 600,00	100 000,00
1.3.2.1	Dokumentacja projektowa ulic w centrum Brus -	Urząd Miejski w Brusach	2017	2019	159 717,00	150 000,00	0,00	0,00	0,00	0,00
1.3.2.2	Odwodnienie miasta Brusy w ramach Regionalnego Programu Operacyjnego dla Województwa Pomorskiego na lata 2014 - 2020 - wydatki poza projektem -	Urząd Miejski w Brusach	2008	2019	315 121,00	285 711,00	0,00	0,00	0,00	0,00
1.3.2.3	Budowa hali sportowej przy szkole podstawowej w Brusach -	Urząd Miejski w Brusach	2018	2023	2 119 600,00	99 000,00	0,00	300 000,00	1 620 600,00	100 000,00
1.3.2.4	Czyste powietrze dla Gminy Brusy 2018-2019 -	Urząd Miejski w Brusach	2018	2019	16 700,00	16 700,00	0,00	0,00	0,00	0,00
1.3.2.5	Rozwój infrastruktury rekreacyjnej poprzez modernizację budynku w Hucie - poza projektem -	Urząd Miejski w Brusach	2018	2019	22 040,50	7 000,00	0,00	0,00	0,00	0,00
1.3.2.6	Przebudowa i rozbudowa budynku świetlicy wiejskiej i remizy OSP w Kmicach na cele społeczne - poza projektem -	Urząd Miejski w Brusach	2018	2019	24 140,50	9 100,00	0,00	0,00	0,00	0,00
1.3.2.7	Przebudowa i rozbudowa budynku użyteczności publicznej w Brusach - tworzenie zlołka -	Urząd Miejski w Brusach	2018	2019	5 200 965,00	5 124 000,00	0,00	0,00	0,00	0,00
1.3.2.8	Budowa Otwartych Stref Aktywności - wariant podstawowy - 4 obiekty (środki własne 71.526, środki z Funduszu Rozwoju Kultury Fizycznej Ministerstwa Sportu i Turystyki 62.976 zł) - UM Brusy -	Urząd Miejski w Brusach	2018	2019	134 502,00	128 310,00	0,00	0,00	0,00	0,00
1.3.2.9	Budowa ścieżki rowerowej Brusy - Zalesie w ramach Programu Operacyjnego "Rybacko i Morze" - poza projektem -	Urząd Miejski w Brusach	2019	2021	955 000,00	79 903,00	184 097,00	691 000,00	0,00	0,00
1.3.2.10	Przebudowa drogi gminnej na trasie Żabno- Kosobudy wraz z budową kanalizacji deszczowej oraz budową oświetlenia drogowego na terenie gminy Brusy -	Urząd Miejski w Brusach	2016	2019	13 529 065,61	3 217 000,00	0,00	0,00	0,00	0,00
1.3.2.11	Modernizacja boiska treningowego kompleksu sportowego przy ul.A.Krajowej w Brusach wraz z zagospodarowaniem terenu oraz zakupem niezbędnego sprzętu -	Urząd Miejski w Brusach	2018	2019	440 168,46	294 903,00	0,00	0,00	0,00	0,00
1.3.2.12	Budowa ulic Osiedla Słonecznego w Brusach -	Urząd Miejski w Brusach	2017	2019	387 250,55	250 000,00	0,00	0,00	0,00	0,00
1.3.2.13	Budowa ul. Słonecznej w Zalesiu (2019 - F. Soleciki 43.778) (Program FDS) -	Urząd Miejski w Brusach	2017	2020	849 608,00	43 778,00	780 000,00	0,00	0,00	0,00
1.3.2.14	Rozbudowa drogi gminnej nr 206008G Zalesie - Lubnia (Program FDS) -	Urząd Miejski w Brusach	2018	2020	3 745 500,00	91 000,00	3 654 500,00	0,00	0,00	0,00
1.3.2.15	Dolacja celowa na zadanie "Przebudowa i rozbudowa budynku Centrum Kultury i Biblioteki w Brusach" -	Urząd Miejski w Brusach	2019	2020	7 074 135,00	967 136,00	6 107 000,00	0,00	0,00	0,00

L p	Limit 2024	Limit 2025	Limit 2026	Limit 2027	Limit zobowiązani
1 3 1 2	0,00	0,00	0,00	0,00	26 967,00
1 3 1 3	0,00	0,00	0,00	0,00	25 000,00
1 3 1 4	0,00	0,00	0,00	0,00	6 741,00
1 3 1 5	0,00	0,00	0,00	0,00	252 796,00
1 3 1 6	0,00	0,00	0,00	0,00	5 550,00
1 3 1 7	0,00	0,00	0,00	0,00	25 600,00
1 3 2	0,00	0,00	0,00	0,00	24 150 738,00
1 3 2 1	0,00	0,00	0,00	0,00	120 000,00
1 3 2 2	0,00	0,00	0,00	0,00	265 711,00
1 3 2 3	0,00	0,00	0,00	0,00	2 119 600,00
1 3 2 4	0,00	0,00	0,00	0,00	16 700,00
1 3 2 5	0,00	0,00	0,00	0,00	7 000,00
1 3 2 6	0,00	0,00	0,00	0,00	9 100,00
1 3 2 7	0,00	0,00	0,00	0,00	5 124 000,00
1 3 2 8	0,00	0,00	0,00	0,00	128 310,00
1 3 2 9	0,00	0,00	0,00	0,00	955 000,00
1 3 2 10	0,00	0,00	0,00	0,00	3 217 000,00
1 3 2 11	0,00	0,00	0,00	0,00	294 903,00
1 3 2 12	0,00	0,00	0,00	0,00	250 000,00
1 3 2 13	0,00	0,00	0,00	0,00	823 778,00
1 3 2 14	0,00	0,00	0,00	0,00	3 745 500,00
1 3 2 15	0,00	0,00	0,00	0,00	7 074 136,00

**Uchwała nr X/.../19
Rady Miejskiej w Brusach
z dnia 1 października 2019 r.**

**w sprawie podstawowych parametrów przyjętych do prac nad budżetem gminy Brusy
na 2020 rok**

Na podstawie art. 51 ust. 1 ustawy z dnia 8 marca 1990 r. o samorządzie gminnym (t. j. Dz.U. z 2019 r. poz. 506 z późn. zm.) oraz § 1 uchwały nr XXXII/275/10 Rady Miejskiej w Brusach z dnia 29 czerwca 2010 w sprawie trybu prac nad projektem uchwały budżetowej gminy Brusy, szczegółowości projektu oraz rodzajów materiałów informacyjnych towarzyszących projektowi budżetu

Rada Miejska uchwala, co następuje:

§ 1

Przyjąc do prac przy konstruowaniu projektu budżetu na 2020 rok następujące parametry:

- 1) Dochody zwiększyć średnio do 10 % w stosunku do przewidywanego wykonania w 2019 r.
- 2) Wydatki:
 - a) wynagrodzenia osobowe pracowników zwiększyć do 6 % na podstawie planowanego zatrudnienia na dzień 31 grudnia 2019 r z wyłączeniem minimalnego wynagrodzenia.
 - b) wynagrodzenie nauczycieli ustalić na podstawie zatrudnienia na dzień 30 września 2019 r.
 - c) zaplanować dodatkowe wynagrodzenia roczne (§ 4040) w wysokości 8,5 % przewidywanego wykonania wynagrodzeń osobowych w 2019 roku,
 - d) odpis na Zakładowy Fundusz Świadczeń Socjalnych zaplanować w wysokości 37,5 % przeciętnego wynagrodzenia miesięcznego w gospodarce narodowej w drugim półroczu 2014 r., a dla nauczycieli jako iloczyn planowanej, przeciętnej liczby zatrudnionych w 2019 roku i 110% kwoty bazowej obowiązującej w dniu 1 stycznia 2018 r.,
 - e) wydatki rzeczowe sztywne zaplanować na poziomie średniego wykonania za 9 miesięcy według stawek obowiązujących na dzień 30 września 2019 r.,
 - f) pozostałe wydatki rzeczowe zaplanować na podstawie przedstawionej kalkulacji w układzie zadaniowym.

§ 2

Wykonanie uchwały powierza się Burmistrzowi Brus.

§ 3

Uchwała wchodzi w życie z dniem podjęcia.

Przewodniczący Rady

Uzasadnienie:

Założenia do projektu budżetu państwa na 2020 rok:

1. Wzrost PKB w ujęciu realnym o 3,7%,
2. Średnioroczny wzrost cen towarów i usług konsumpcyjnych (2,5%)
3. Nominalny wzrost przeciętnego wynagrodzenia w gospodarce narodowej (6 %),