


LI SESJA RADY MIEJSKIEJ W BRUSACH



Brusy, 26 marca 2024r.

Brusy, 2024-03-19

**Panie i Panowie
Radni Rady Miejskiej
w Brusach**

Na podstawie art. 20 ust. 1 ustawy z dnia 8 marca 1990 r. o samorządzie gminnym (t.j. Dz. U. z 2023 r. poz. 40 ze zm.) zwołuję **LI sesję Rady Miejskiej w Brusach na dzień 26 marca 2024 r. (wtorek) o godz. 11.00 w sali konferencyjnej Urzędu Miejskiego w Brusach.**

Proponowany porządek obrad:

1. Otwarcie sesji i stwierdzenie quorum.
2. Przyjęcie protokołu z L sesji Rady Miejskiej.
3. Przedstawienie porządku obrad.
4. Informacja Burmistrza Brus o podejmowanych działaniach.
5. Informacja z działalności komisji stałych Rady Miejskiej.
6. Podjęcie uchwał w sprawach:
 - a) zmiany uchwały budżetowej gminy Brusy na rok 2024 (referuje: Skarbnik Gminy) str. ¹⁻²³
 - b) zmiany Wieloletniej Prognozy Finansowej Gminy Brusy na lata 2024-2035 (referuje Skarbnik Gminy) str. ²³⁻³⁹
 - c) wyrażenia zgody na odstąpienie od obowiązku przetargowego trybu zawarcia umowy najmu pomieszczenia w budynku komunalnym w Kinicach (referuje: Dyrektor Wydziału Gospodarki Przestrzennej) str. ⁴⁰⁻⁴¹
 - d) wyrażenia zgody na odstąpienie od obowiązku przetargowego trybu zawarcia umowy dzierżawy nieruchomości komunalnych w Brusach i Leśnie (referuje: Dyrektor Wydziału Gospodarki Przestrzennej) str. ⁴²⁻⁴³
 - e) oceny aktualności planu ogólnego i miejscowych planów zagospodarowania przestrzennego miasta i gminy Brusy (referuje: Dyrektor Wydziału Gospodarki Przestrzennej) str. ⁴⁴⁻⁸⁹
 - f) przyjęcia Programu opieki nad zwierzętami bezdomnymi oraz zapobiegania bezdomności zwierząt na terenie gminy Brusy w 2024 roku (referuje: Dyrektor Wydziału Środowiska i Rolnictwa) str. ⁸²⁻⁸⁷
 - g) określenia sezonu kąpielowego oraz wykazu kąpielisk na terenie gminy Brusy w 2024 roku (referuje: Dyrektor Wydziału Środowiska i Rolnictwa) str. ⁸⁸⁻⁹¹
 - h) udzielania Parafii Rzymskokatolickiej p.w. Podwyższenia Krzyża Świętego w Leśnie dotacji na prace konserwatorsko - renowacyjne przy zabytku wpisanym do rejestru

zabytków obejmujące Kościół p.w. Podwyższenia Krzyża Świętego w Leśnie (referuje:
Zastępca Dyrektora Wydziału Inwestycji i Funduszy Zewnętrznych) str. 92-93

- i) szczegółowych warunków przyznawania i odpłatności za usługi opiekuńcze i specjalistyczne usługi opiekuńcze, z wyłączeniem specjalistycznych usług opiekuńczych dla osób z zaburzeniami psychicznymi oraz szczegółowych warunków częściowego lub całkowitego zwolnienia od opłat, jak również trybu ich pobierania (referuje: Dyrektor Miejsko-Gminnego Ośrodka Pomocy Społecznej) str. 94-96

7. Interpelacje zgłoszone przez radnych wraz z odpowiedziami.
8. Sprawozdanie przewodniczących komisji stałych z działalności w VIII kadencji Rady Miejskiej w Brusach.
9. Sprawozdanie Przewodniczącego Rady z działalności w VIII kadencji Rady Miejskiej w Brusach.
10. Sprawozdanie Burmistrza Brus.
11. Sprawy organizacyjne.
12. Zamknięcie obrad.

Planowany czas zakończenia sesji godz. 14.00.

Zawiadomienie stanowi podstawę do udzielenia przez zakład pracy zwolnienia radnym na czas sesji, zgodnie z art. 25 ust. 3 ustawy o samorządzie gminnym.

Przewodniczący Rady
Zdzisław Łucki

Otrzymują:

1. Radni Rady Miejskiej w Brusach
2. Sołtysi i Przewodniczący Osiedli z terenu gminy Brusy
3. Radni Powiatu Chojnickiego z terenu gminy Brusy
4. Dyrektorzy Wydziałów Urzędu Miejskiego
5. Dyrektorzy/Kierownicy Jednostek Organizacyjnych
6. Radca Prawny Urzędu Miejskiego
7. Media

**UCHWAŁA NR LI/.../24
RADY MIEJSKIEJ W BRUSACH
Z DNIA 26 MARCA 2024 R.**

w sprawie zmiany uchwały budżetowej gminy Brusy na rok 2024

Na podstawie art. 18 ust. 2 pkt 4 ustawy z dnia 8 marca 1990 r. o samorządzie gminnym (t.j. Dz.U. z 2023 r. poz.40 z późn.zm.), i art. 212, art. 214, art. 215, art.217, art. 235, art. 236, art. 237, art. 242, art. 243, art. 264 ustawy z dnia 27 sierpnia 2009 r. o finansach publicznych (t.j. Dz.U. z 2023 r. poz.1270 z późn.zm.)

Rada Miejska w Brusach uchwala, co następuje:

W uchwale nr XLIX/404/23 Rady Miejskiej w Brusach z dnia 28 grudnia 2023 r. w sprawie uchwały budżetowej gminy Brusy na rok 2024 z późn.zm. wprowadza się następujące zmiany:

§ 1.1. W planie dochodów budżetu gminy:

a) zwiększa się dochody o kwotę 3.795.144,90 zł zgodnie z załącznikiem nr 1. do uchwały,

b) dochody budżetu gminy po zmianach wynoszą 125.349.940,18 zł, w tym:

- dochody bieżące 91.830.647,33 zł, (w tym z tytułu dotacji i środków na finansowanie wydatków na realizację zadań finansowanych z udziałem środków, o których mowa w art.5 ust.1 pkt 2 i 3 – 1.055.955,00 zł),

- dochody majątkowe 33.519.292,85 zł, (w tym z tytułu dotacji i środków na finansowanie wydatków na realizację zadań finansowanych z udziałem środków, o których mowa w art.5 ust.1 pkt 2 i 3 – 5.198.345,85 zł).

2. W planie wydatków budżetu gminy:

a) zwiększa się wydatki o kwotę 5.853.224,08 zł zgodnie z załącznikiem nr 2.-2 a. do uchwały,

b) wydatki budżetu gminy po zmianach wynoszą 134.054.974,45 zł, w tym:

- wydatki bieżące 85.227.961,78 zł, (w tym wydatki na programy finansowane z udziałem środków, o których mowa w art.5 ust.1 pkt 2 i 3 – 1.055.955,00 zł),

- wydatki majątkowe 48.827.012,67 zł, (w tym wydatki na programy finansowane z udziałem środków, o których mowa w art.5 ust.1 pkt 2 i 3 – 3.006.519,11 zł),

§ 2. 1. Ustala się limity wydatków na zadania inwestycyjne jednoroczne realizowane w roku 2024 zgodnie z załącznikiem nr 3 do uchwały.

2. Limity wydatków na przedsięwzięcia realizowane w roku 2024 ujęto w załączniku nr 2. Wieloletniej Prognozy Finansowej Gminy Brusy na lata 2024-2035 z podziałem na:

1) programy finansowane z udziałem środków pochodzących z budżetu Unii Europejskiej,

2) zadania finansowane z własnych środków i z innych źródeł.

§ 3.1. Deficyt budżetu gminy wynosi 8.705.034,27 zł.

2. Deficyt zostanie pokryty przychodami pochodzącymi z planowanego kredytu w kwocie 6.000.000,00 zł oraz wolnymi środkami w kwocie 2.705.034,27 zł.

§ 4. Ustala się łączną kwotę przychodów budżetu w wysokości 11.705.034,27 zł oraz łączną kwotę rozchodów budżetu w wysokości 3.000.000,00 zł, zgodnie z załącznikiem nr 4 do uchwały.

§ 5. 1. Zwiększa się wydatki o 354.327,08 zł na realizację zadań określonych w gminnym programie profilaktyki i rozwiązywania problemów alkoholowych z załącznikiem nr 5 do uchwały.


2. Środki pochodzą z tytułu wpływów z opłaty za zezwolenia na sprzedaż napojów alkoholowych w obrocie hurtowym, które nie zostały wykorzystane w poprzednim roku budżetowym w kwocie 354.327,08 zł.

§ 6. Wprowadza się zmiany do dotacji udzielanych z budżetu gminy podmiotom nienależącym do sektora finansów publicznych zgodnie z załącznikiem nr 6 do uchwały.

§ 7. Wykonanie uchwały powierza się Burmistrzowi Brus.

§ 8. Uchwała wchodzi w życie z dniem podjęcia i podlega ogłoszeniu na tablicy ogłoszeń Urzędu Miejskiego w Brusach.

Przewodniczący Rady


RADCA PRAWNY
Anna Łuczak
Kd-143

21

Załącznik nr 1 do Uchwały nr LI/..../24 z dnia 26.03.2024r. W załączniku nr 1 do Uchwały XLIX/404/23 z dnia 28.12.2023r. wprowadza się następujące zmiany

w złotych

Dział	Rozdział	§	Nazwa	Plan przed zmianą	Zmniejszenie	Zwiększenie	Plan po zmianach (5+6+7)
1	2	3	4	5	6	7	8
bieżące							
600			Transport i łączność	54 184,00	-54 184,00	54 184,00	54 184,00
		0620	Wpływy z opłat za zezwolenia, akredytacje oraz opłaty ewidencyjne, w tym opłaty za częstotliwości	0,00	0,00	54 184,00	54 184,00
		0690	Wpływy z różnych opłat	54 184,00	-54 184,00	0,00	0,00
758			Różne rozliczenia	45 535 218,00	0,00	4 437 470,00	49 972 688,00
		2920	Subwencje ogólne z budżetu państwa	45 286 958,00	0,00	4 437 470,00	49 724 428,00
801			Oświata i wychowanie	2 281 172,00	0,00	4 466,00	2 285 638,00
		0940	Wpływy z rozliczeń/zwrotów z lat ubiegłych	0,00	0,00	4 466,00	4 466,00
852			Pomoc społeczna	1 768 744,23	0,00	35,00	1 768 779,23
		2360	Dochody jednostek samorządu terytorialnego związane z realizacją zadań z zakresu administracji rządowej oraz innych zadań zleconych ustawami	255,00	0,00	35,00	290,00
853			Pozostałe zadania w zakresie polityki społecznej	204 000,00	0,00	1 055 955,00	1 259 955,00
		2057	Dotacja celowa w ramach programów finansowanych z udziałem środków europejskich oraz środków, o których mowa w art. 5 ust. 3 pkt 5 lit. a i b ustawy, lub płatności w ramach budżetu środków europejskich, realizowanych przez jednostki samorządu terytorialnego	0,00	0,00	1 055 955,00	1 055 955,00
855			Rodzina	11 475 987,60	-2 919,10	0,00	11 473 068,50
		2360	Dochody jednostek samorządu terytorialnego związane z realizacją zadań z zakresu administracji rządowej oraz innych zadań zleconych ustawami	58 605,60	-2 919,10	0,00	55 686,50
bieżące razem:				86 335 640,43	-57 103,10	5 552 110,00	91 830 647,33
			w tym z tytułu dotacji i środków na finansowanie wydatków na realizację zadań finansowanych z udziałem środków, o których mowa w art. 5 ust. 1 pkt 2 i 3	0,00	0,00	1 055 955,00	1 055 955,00
majątkowe							
600			Transport i łączność	20 751 157,00	-2 226 935,00	0,00	18 524 222,00
		6290	Środki na dofinansowanie własnych inwestycji gmin, powiatów (związków gmin, związków powiatowo-gminnych, związków powiatów), samorządów województw, pozyskane z innych źródeł	13 123 984,00	-2 226 935,00	0,00	10 897 049,00
750			Administracja publiczna	0,00	0,00	509 973,00	509 973,00
		6257	Dotacja celowa w ramach programów finansowanych z udziałem środków europejskich oraz środków, o których mowa w art. 5 ust. 3 pkt 5 lit. a i b ustawy, lub płatności w ramach budżetu środków europejskich, realizowanych przez jednostki samorządu terytorialnego	0,00	0,00	509 973,00	509 973,00
853			Pozostałe zadania w zakresie polityki społecznej	0,00	0,00	17 100,00	17 100,00

	6257	Dotacja celowa w ramach programów finansowych z udziałem środków europejskich oraz środków, o których mowa w art. 5 ust. 3 pkt 5 lit. a i b ustawy, lub płatności w ramach budżetu środków europejskich, realizowanych przez jednostki samorządu terytorialnego	0,00	0,00	17 100,00	17 100,00
majątkowe razem:			35 219 154,85	-2 226 935,00	527 073,00	33 519 292,85
		w tym z tytułu dotacji i środków na finansowanie wydatków na realizację zadań finansowanych z udziałem środków, o których mowa w art. 5 ust. 1 pkt 2 i 3	4 671 272,85	0,00	527 073,00	5 198 345,85
Ogółem:			121 554 795,28	-2 284 038,10	6 079 183,00	125 349 940,18
		w tym z tytułu dotacji i środków na finansowanie wydatków na realizację zadań finansowanych z udziałem środków, o których mowa w art. 5 ust. 1 pkt 2 i 3	4 671 272,85	0,00	1 583 028,00	6 254 300,85

(* kol 2 do wykorzystania fakultatywnego)

Załącznik nr 2 do Uchwały nr LI/.../24 z dnia 26.03.2024r. W załączniku nr 2 do Uchwały XLIX/404/23 z dnia 28.12.2023r. wprowadza się następujące zmiany

Dział	Rozdział	§ 7 grupa	Nazwa	Plan	Z tego:																
					Wydatki bieżące	z tego:			dotacje na zadania bieżące	świadczenia na rzecz osób fizycznych;	wydatki na programy finansowane z udziałem środków, o których mowa w art. 5 ust. 1 pkt 2 i 3	wypłaty z tytułu poręczeń i gwarancji	obsługa długu	Wydatki majątkowe	inwestycje i zakupy inwestycyjne	z tego:					
						wydatki jednostek budżetowych	wynagrodzenia i składki od nich naliczane	wydatki związane z realizacją ich statutowych zadań;								w tym: na programy finansowane z udziałem środków, o których mowa w art. 5 ust. 1 pkt 2 i 3,	zakup i objęcie akcji i udziałów	Wnieście wkładów do spółek prawa handlowego			
1	2	3	4	5	6	7	8	9	10	11	12	13	14	15	16	17	18	19			
010			Rolnictwo i łowiectwo	przed zmianą	45 127,00	45 127,00	23 127,00	0,00	23 127,00	22 000,00	0,00	0,00	0,00	0,00	0,00	0,00	0,00	0,00	0,00		
				zmniejszenie	0,00	0,00	0,00	0,00	0,00	0,00	0,00	0,00	0,00	0,00	0,00	0,00	0,00	0,00	0,00	0,00	
				zwiększenie	30 000,00	0,00	0,00	0,00	0,00	0,00	0,00	0,00	0,00	0,00	0,00	0,00	30 000,00	30 000,00	0,00	0,00	0,00
				po zmianach	75 127,00	45 127,00	23 127,00	0,00	23 127,00	22 000,00	0,00	0,00	0,00	0,00	0,00	0,00	30 000,00	30 000,00	0,00	0,00	0,00
01042			Wyłączenie z produkcji gruntów rolnych	przed zmianą	0,00	0,00	0,00	0,00	0,00	0,00	0,00	0,00	0,00	0,00	0,00	0,00	0,00	0,00	0,00		
				zmniejszenie	0,00	0,00	0,00	0,00	0,00	0,00	0,00	0,00	0,00	0,00	0,00	0,00	0,00	0,00	0,00	0,00	
				zwiększenie	30 000,00	0,00	0,00	0,00	0,00	0,00	0,00	0,00	0,00	0,00	0,00	0,00	30 000,00	30 000,00	0,00	0,00	0,00
				po zmianach	30 000,00	0,00	0,00	0,00	0,00	0,00	0,00	0,00	0,00	0,00	0,00	0,00	30 000,00	30 000,00	0,00	0,00	0,00
600			Transport i łączność	przed zmianą	28 533 091,44	1 061 622,21	1 061 622,21	0,00	1 061 622,21	0,00	0,00	0,00	0,00	0,00	27 471 469,23	27 471 469,23	2 222 573,11	0,00	0,00		
				zmniejszenie	-350 000,00	0,00	0,00	0,00	0,00	0,00	0,00	0,00	0,00	0,00	0,00	-350 000,00	-350 000,00	0,00	0,00	0,00	
				zwiększenie	20 000,00	20 000,00	20 000,00	0,00	20 000,00	0,00	0,00	0,00	0,00	0,00	0,00	0,00	0,00	0,00	0,00	0,00	
				po zmianach	28 203 091,44	1 081 622,21	1 081 622,21	0,00	1 081 622,21	0,00	0,00	0,00	0,00	0,00	0,00	0,00	27 121 469,23	27 121 469,23	2 222 573,11	0,00	0,00
60016			Drogi publiczne gminne	przed zmianą	28 528 191,44	1 056 722,21	1 056 722,21	0,00	1 056 722,21	0,00	0,00	0,00	0,00	0,00	27 471 469,23	27 471 469,23	2 222 573,11	0,00	0,00		
				zmniejszenie	-350 000,00	0,00	0,00	0,00	0,00	0,00	0,00	0,00	0,00	0,00	0,00	-350 000,00	-350 000,00	0,00	0,00	0,00	
				zwiększenie	20 000,00	20 000,00	20 000,00	0,00	20 000,00	0,00	0,00	0,00	0,00	0,00	0,00	0,00	0,00	0,00	0,00	0,00	
				po zmianach	28 198 191,44	1 076 722,21	1 076 722,21	0,00	1 076 722,21	0,00	0,00	0,00	0,00	0,00	0,00	0,00	27 121 469,23	27 121 469,23	2 222 573,11	0,00	0,00
700			Gospodarka mieszkaniowa	przed zmianą	1 171 430,00	411 200,00	411 200,00	0,00	411 200,00	0,00	0,00	0,00	0,00	0,00	760 230,00	760 230,00	0,00	0,00	0,00		
				zmniejszenie	0,00	0,00	0,00	0,00	0,00	0,00	0,00	0,00	0,00	0,00	0,00	0,00	0,00	0,00	0,00	0,00	
				zwiększenie	21 000,00	0,00	0,00	0,00	0,00	0,00	0,00	0,00	0,00	0,00	0,00	21 000,00	21 000,00	0,00	0,00	0,00	
				po zmianach	1 192 430,00	411 200,00	411 200,00	0,00	411 200,00	0,00	0,00	0,00	0,00	0,00	0,00	0,00	781 230,00	781 230,00	0,00	0,00	0,00
70005			Gospodarka gruntami i nieruchomościami	przed zmianą	997 230,00	237 000,00	237 000,00	0,00	237 000,00	0,00	0,00	0,00	0,00	0,00	760 230,00	760 230,00	0,00	0,00	0,00		
				zmniejszenie	0,00	0,00	0,00	0,00	0,00	0,00	0,00	0,00	0,00	0,00	0,00	0,00	0,00	0,00	0,00	0,00	
				zwiększenie	21 000,00	0,00	0,00	0,00	0,00	0,00	0,00	0,00	0,00	0,00	0,00	21 000,00	21 000,00	0,00	0,00	0,00	
				po zmianach	1 018 230,00	237 000,00	237 000,00	0,00	237 000,00	0,00	0,00	0,00	0,00	0,00	0,00	0,00	781 230,00	781 230,00	0,00	0,00	0,00
750			Administracja publiczna	przed zmianą	10 863 921,02	10 848 921,02	10 428 716,02	8 807 277,02	1 621 439,00	0,00	420 205,00	0,00	0,00	0,00	15 000,00	15 000,00	0,00	0,00	0,00		
				zmniejszenie	0,00	0,00	0,00	0,00	0,00	0,00	0,00	0,00	0,00	0,00	0,00	0,00	0,00	0,00	0,00	0,00	
				zwiększenie	562 238,00	45 392,00	45 392,00	0,00	45 392,00	0,00	0,00	0,00	0,00	0,00	0,00	0,00	516 846,00	516 846,00	516 846,00	0,00	0,00
				po zmianach	11 426 159,02	10 894 313,02	10 474 108,02	8 807 277,02	1 666 831,00	0,00	420 205,00	0,00	0,00	0,00	0,00	0,00	531 846,00	531 846,00	516 846,00	0,00	0,00
75023			Urzędy gmin (miast i miast na prawach powiatu)	przed zmianą	8 308 673,02	8 293 673,02	8 293 673,02	7 092 594,02	1 191 079,00	0,00	10 000,00	0,00	0,00	0,00	15 000,00	15 000,00	0,00	0,00	0,00		
				zmniejszenie	0,00	0,00	0,00	0,00	0,00	0,00	0,00	0,00	0,00	0,00	0,00	0,00	0,00	0,00	0,00	0,00	
				zwiększenie	35 000,00	35 000,00	35 000,00	0,00	35 000,00	0,00	0,00	0,00	0,00	0,00	0,00	0,00	0,00	0,00	0,00	0,00	
				po zmianach	8 343 673,02	8 328 673,02	8 318 673,02	7 092 594,02	1 226 079,00	0,00	10 000,00	0,00	0,00	0,00	0,00	0,00	15 000,00	15 000,00	0,00	0,00	0,00
75085			Wspólna obsługa jednostek samorządu terytorialnego	przed zmianą	1 722 118,00	1 722 118,00	1 714 618,00	1 512 358,00	202 260,00	0,00	7 500,00	0,00	0,00	0,00	0,00	0,00	0,00	0,00	0,00		
				zmniejszenie	0,00	0,00	0,00	0,00	0,00	0,00	0,00	0,00	0,00	0,00	0,00	0,00	0,00	0,00	0,00	0,00	
				zwiększenie	10 392,00	10 392,00	10 392,00	0,00	10 392,00	0,00	0,00	0,00	0,00	0,00	0,00	0,00	0,00	0,00	0,00	0,00	
				po zmianach	1 732 510,00	1 732 510,00	1 725 010,00	1 512 358,00	212 652,00	0,00	7 500,00	0,00	0,00	0,00	0,00	0,00	0,00	0,00	0,00	0,00	0,00
75095			Pozostała działalność	przed zmianą	233 600,00	233 600,00	20 000,00	0,00	20 000,00	0,00	213 600,00	0,00	0,00	0,00	0,00	0,00	0,00	0,00	0,00		
				zmniejszenie	0,00	0,00	0,00	0,00	0,00	0,00	0,00	0,00	0,00	0,00	0,00	0,00	0,00	0,00	0,00	0,00	
				zwiększenie	516 846,00	0,00	0,00	0,00	0,00	0,00	0,00	0,00	0,00	0,00	0,00	0,00	516 846,00	516 846,00	516 846,00	0,00	0,00
				po zmianach	750 446,00	233 600,00	20 000,00	0,00	20 000,00	0,00	213 600,00	0,00	0,00	0,00	0,00	0,00	516 846,00	516 846,00	516 846,00	0,00	0,00
801			Oświata i wychowanie	przed zmianą	53 095 168,00	36 616 593,00	34 553 774,00	27 661 277,49	6 892 496,51	1 369 039,00	693 780,00	0,00	0,00	0,00	16 478 575,00	16 478 575,00	0,00	0,00	0,00		
				zmniejszenie	0,00	0,00	0,00	0,00	0,00	0,00	0,00	0,00	0,00	0,00	0,00	0,00	0,00	0,00	0,00	0,00	
				zwiększenie	3 918 965,00	3 878 965,00	3 504 615,00	2 762 127,00	742 488,00	240 000,00	134 350,00	0,00	0,00	0,00	0,00	0,00	40 000,00	40 000,00	0,00	0,00	
				po zmianach	57 014 133,00	40 495 558,00	38 058 389,00	30 423 404,49	7 634 984,51	1 609 039,00	828 130,00	0,00	0,00	0,00	0,00	0,00	16 518 575,00	16 518 575,00	0,00	0,00	

57

Dział	Rozdział	§ / grupa	Nazwa	Plan	Z tego:																
					Wydatki bieżące	z tego:				dotacje na zadania bieżące	świadczenia na rzecz osób fizycznych:	wydatki na programy finansowane z udziałem środków, o których mowa w art. 5 ust. 1 pkt 2 i 3	wydatki z tytułu poręczeń i gwarancji	obsługa długu	Wydatki majątkowe	z tego:					
						wydatki jednostek budżetowych	wynagrodzenia i składki od nich naliczane	wydatki związane z realizacją ich statutowych zadań;	inwestycje i zakupy inwestycyjne							w tym:					
																na programy finansowane z udziałem środków, o których mowa w art. 5 ust. 1 pkt 2 i 3,	zakup i objęcie akcji i udziałów	Whiesienie wkładów do spółek prawa handlowego			
1	2	3	4	5	6	7	8	9	10	11	12	13	14	15	16	17	18	19			
80101			Szkoły podstawowe	przed zmianą	39 570 492,45	23 091 917,45	22 559 551,45	19 224 734,40	3 334 817,05	0,00	532 366,00	0,00	0,00	0,00	16 478 575,00	16 478 575,00	0,00	0,00	0,00		
				zmniejszenie	0,00	0,00	0,00	0,00	0,00	0,00	0,00	0,00	0,00	0,00	0,00	0,00	0,00	0,00	0,00	0,00	
				zwiększenie	2 403 335,00	2 363 335,00	2 242 835,00	1 882 652,00	360 183,00	0,00	120 500,00	0,00	0,00	0,00	0,00	0,00	40 000,00	40 000,00	0,00	0,00	0,00
				po zmianach	41 973 827,45	25 455 252,45	24 802 386,45	21 107 386,40	3 695 000,05	0,00	652 866,00	0,00	0,00	0,00	0,00	0,00	16 518 575,00	16 518 575,00	0,00	0,00	0,00
80103			Oddziały przedszkolne w szkołach podstawowych	przed zmianą	2 191 972,55	2 191 972,55	2 128 233,55	1 973 985,11	154 248,44	0,00	63 739,00	0,00	0,00	0,00	0,00	0,00	0,00	0,00	0,00		
				zmniejszenie	0,00	0,00	0,00	0,00	0,00	0,00	0,00	0,00	0,00	0,00	0,00	0,00	0,00	0,00	0,00	0,00	
				zwiększenie	285 522,00	285 522,00	285 522,00	0,00	285 522,00	0,00	0,00	0,00	0,00	0,00	0,00	0,00	0,00	0,00	0,00	0,00	
				po zmianach	2 477 494,55	2 477 494,55	2 413 755,55	1 973 985,11	439 770,44	0,00	63 739,00	0,00	0,00	0,00	0,00	0,00	0,00	0,00	0,00	0,00	0,00
80104			Przedszkola	przed zmianą	4 535 433,00	4 535 433,00	3 157 651,00	2 420 194,00	737 457,00	1 369 039,00	8 743,00	0,00	0,00	0,00	0,00	0,00	0,00	0,00	0,00		
				zmniejszenie	0,00	0,00	0,00	0,00	0,00	0,00	0,00	0,00	0,00	0,00	0,00	0,00	0,00	0,00	0,00	0,00	
				zwiększenie	671 614,00	671 614,00	431 614,00	397 892,00	33 722,00	240 000,00	0,00	0,00	0,00	0,00	0,00	0,00	0,00	0,00	0,00	0,00	
				po zmianach	5 207 047,00	5 207 047,00	3 589 265,00	2 818 086,00	771 179,00	1 609 039,00	8 743,00	0,00	0,00	0,00	0,00	0,00	0,00	0,00	0,00	0,00	0,00
80106			inne formy wychowania przedszkolnego	przed zmianą	794 191,00	794 191,00	764 021,00	598 477,00	165 544,00	0,00	30 170,00	0,00	0,00	0,00	0,00	0,00	0,00	0,00	0,00		
				zmniejszenie	0,00	0,00	0,00	0,00	0,00	0,00	0,00	0,00	0,00	0,00	0,00	0,00	0,00	0,00	0,00	0,00	
				zwiększenie	9 621,00	9 621,00	9 621,00	0,00	9 621,00	0,00	0,00	0,00	0,00	0,00	0,00	0,00	0,00	0,00	0,00	0,00	
				po zmianach	803 812,00	803 812,00	773 642,00	598 477,00	175 165,00	0,00	30 170,00	0,00	0,00	0,00	0,00	0,00	0,00	0,00	0,00	0,00	0,00
80107			Świetlice szkolne	przed zmianą	846 301,00	846 301,00	832 093,00	779 391,00	52 702,00	0,00	14 208,00	0,00	0,00	0,00	0,00	0,00	0,00	0,00	0,00		
				zmniejszenie	0,00	0,00	0,00	0,00	0,00	0,00	0,00	0,00	0,00	0,00	0,00	0,00	0,00	0,00	0,00	0,00	
				zwiększenie	148 621,00	148 621,00	148 621,00	135 981,00	12 640,00	0,00	0,00	0,00	0,00	0,00	0,00	0,00	0,00	0,00	0,00	0,00	
				po zmianach	994 922,00	994 922,00	980 714,00	915 372,00	65 342,00	0,00	14 208,00	0,00	0,00	0,00	0,00	0,00	0,00	0,00	0,00	0,00	0,00
80113			Dowożenie uczniów do szkół	przed zmianą	1 162 472,00	1 162 472,00	1 160 637,00	503 417,00	657 220,00	0,00	1 835,00	0,00	0,00	0,00	0,00	0,00	0,00	0,00	0,00		
				zmniejszenie	0,00	0,00	0,00	0,00	0,00	0,00	0,00	0,00	0,00	0,00	0,00	0,00	0,00	0,00	0,00	0,00	
				zwiększenie	6 143,00	6 143,00	6 143,00	0,00	6 143,00	0,00	0,00	0,00	0,00	0,00	0,00	0,00	0,00	0,00	0,00	0,00	
				po zmianach	1 168 615,00	1 168 615,00	1 166 780,00	503 417,00	663 363,00	0,00	1 835,00	0,00	0,00	0,00	0,00	0,00	0,00	0,00	0,00	0,00	0,00
80148			Stokówki szkolne i przedszkolne	przed zmianą	1 422 613,00	1 422 613,00	1 419 506,00	588 887,00	830 619,00	0,00	3 107,00	0,00	0,00	0,00	0,00	0,00	0,00	0,00	0,00		
				zmniejszenie	0,00	0,00	0,00	0,00	0,00	0,00	0,00	0,00	0,00	0,00	0,00	0,00	0,00	0,00	0,00	0,00	
				zwiększenie	3 566,00	3 566,00	3 566,00	0,00	3 566,00	0,00	0,00	0,00	0,00	0,00	0,00	0,00	0,00	0,00	0,00	0,00	
				po zmianach	1 426 179,00	1 426 179,00	1 423 072,00	588 887,00	834 185,00	0,00	3 107,00	0,00	0,00	0,00	0,00	0,00	0,00	0,00	0,00	0,00	0,00
80149			Realizacja zadań wymagających stosowania specjalnej organizacji nauki i metod pracy dla dzieci w przedszkolach, oddziałach przedszkolnych w szkołach podstawowych i innych formach wychowania przedszkolnego	przed zmianą	878 192,00	878 192,00	858 188,00	627 161,00	231 027,00	0,00	20 004,00	0,00	0,00	0,00	0,00	0,00	0,00	0,00	0,00		
				zmniejszenie	0,00	0,00	0,00	0,00	0,00	0,00	0,00	0,00	0,00	0,00	0,00	0,00	0,00	0,00	0,00	0,00	
				zwiększenie	150 209,00	150 209,00	140 359,00	125 090,00	15 269,00	0,00	9 850,00	0,00	0,00	0,00	0,00	0,00	0,00	0,00	0,00	0,00	
				po zmianach	1 028 401,00	1 028 401,00	998 547,00	752 251,00	246 296,00	0,00	29 854,00	0,00	0,00	0,00	0,00	0,00	0,00	0,00	0,00	0,00	
80150			Realizacja zadań wymagających stosowania specjalnej organizacji nauki i metod pracy dla dzieci i młodzieży w szkołach podstawowych	przed zmianą	1 546 594,00	1 546 594,00	1 526 986,00	937 198,00	589 788,00	0,00	19 608,00	0,00	0,00	0,00	0,00	0,00	0,00	0,00	0,00		
				zmniejszenie	0,00	0,00	0,00	0,00	0,00	0,00	0,00	0,00	0,00	0,00	0,00	0,00	0,00	0,00	0,00	0,00	
				zwiększenie	240 334,00	240 334,00	236 334,00	220 512,00	15 822,00	0,00	4 000,00	0,00	0,00	0,00	0,00	0,00	0,00	0,00	0,00	0,00	
				po zmianach	1 786 928,00	1 786 928,00	1 763 320,00	1 157 710,00	605 610,00	0,00	23 608,00	0,00	0,00	0,00	0,00	0,00	0,00	0,00	0,00	0,00	
851			Ochrona zdrowia	przed zmianą	538 755,00	538 755,00	538 755,00	257 204,40	281 550,60	0,00	0,00	0,00	0,00	0,00	0,00	0,00	0,00	0,00	0,00		
				zmniejszenie	0,00	0,00	0,00	0,00	0,00	0,00	0,00	0,00	0,00	0,00	0,00	0,00	0,00	0,00	0,00	0,00	
				zwiększenie	354 327,08	354 327,08	354 327,08	5 000,00	349 327,08	0,00	0,00	0,00	0,00	0,00	0,00	0,00	0,00	0,00	0,00	0,00	
				po zmianach	893 082,08	893 082,08	893 082,08	262 204,40	630 877,68	0,00	0,00	0,00	0,00	0,00	0,00	0,00	0,00	0,00	0,00	0,00	
85154			Przeciwdziałanie alkoholizmowi	przed zmianą	508 980,00	508 980,00	508 980,00	257 204,40	251 775,60	0,00	0,00	0,00	0,00	0,00	0,00	0,00	0,00	0,00	0,00		
				zmniejszenie	0,00	0,00	0,00	0,00	0,00	0,00	0,00	0,00	0,00	0,00	0,00	0,00	0,00	0,00	0,00	0,00	
				zwiększenie	354 327,08	354 327,08	354 327,08	5 000,00	349 327,08	0,00	0,00	0,00	0,00	0,00	0,00	0,00	0,00	0,00	0,00	0,00	
				po zmianach	863 307,08	863 307,08	863 307,08	262 204,40	601 102,68	0,00	0,00	0,00	0,00	0,00	0,00	0,00	0,00	0,00	0,00	0,00	

Dział	Rozdział	§ / grupa	Nazwa	Plan	Z tego																
					Wydatki bieżące	z tego:			z tego:					Wydatki majątkowe	inwestycje i zakupy inwestycyjne	z tego					
						wydatki jednostek budżetowych	wynagrodzenia i składki od nich naliczane	wydatki związane z realizacją ich statutowych zadań;	dotacje na zadania bieżące	świadczenia na rzecz osób fizycznych;	wydatki na programy finansowane z udziałem środków, o których mowa w art. 5 ust. 1 pkt 2 i 3	wypłaty z tytułu poręczeń i gwarancji	obsługa długu			w tym:	na programy finansowane z udziałem środków, o których mowa w art. 5 ust. 1 pkt 2 i 3.	zakup i objęcie akcji i udziałów	Wnieście wkładów do spółek prawa handlowego		
																				17	18
1	2	3	4	5	6	7	8	9	10	11	12	13	14	15	16	17	18	19			
852			Pomoc społeczna	przed zmianą	4 469 926,23	4 282 926,23	3 630 517,23	2 661 842,83	968 674,40	0,00	652 409,00	0,00	0,00	0,00	0,00	187 000,00	187 000,00	0,00	0,00	0,00	
				zmniejszenie	0,00	0,00	0,00	0,00	0,00	0,00	0,00	0,00	0,00	0,00	0,00	0,00	0,00	0,00	0,00	0,00	0,00
				zwiększenie	104 678,00	82 678,00	82 678,00	30 100,00	52 576,00	0,00	0,00	0,00	0,00	0,00	0,00	0,00	22 000,00	22 000,00	0,00	0,00	0,00
				po zmianach	4 574 604,23	4 365 604,23	3 713 195,23	2 691 942,83	1 021 252,40	0,00	652 409,00	0,00	0,00	0,00	0,00	0,00	209 000,00	209 000,00	0,00	0,00	0,00
85203			Ośrodki wsparcia	przed zmianą	1 058 580,00	871 580,00	869 580,00	685 736,00	183 844,00	0,00	2 000,00	0,00	0,00	0,00	0,00	187 000,00	187 000,00	0,00	0,00	0,00	
				zmniejszenie	0,00	0,00	0,00	0,00	0,00	0,00	0,00	0,00	0,00	0,00	0,00	0,00	0,00	0,00	0,00	0,00	
				zwiększenie	22 000,00	0,00	0,00	0,00	0,00	0,00	0,00	0,00	0,00	0,00	0,00	0,00	22 000,00	22 000,00	0,00	0,00	0,00
				po zmianach	1 080 580,00	871 580,00	869 580,00	685 736,00	183 844,00	0,00	2 000,00	0,00	0,00	0,00	0,00	0,00	209 000,00	209 000,00	0,00	0,00	0,00
85295			Pozostała działalność	przed zmianą	359 571,00	359 571,00	359 571,00	181 944,40	177 626,60	0,00	0,00	0,00	0,00	0,00	0,00	0,00	0,00	0,00	0,00	0,00	
				zmniejszenie	0,00	0,00	0,00	0,00	0,00	0,00	0,00	0,00	0,00	0,00	0,00	0,00	0,00	0,00	0,00	0,00	
				zwiększenie	82 678,00	82 678,00	82 678,00	30 100,00	52 578,00	0,00	0,00	0,00	0,00	0,00	0,00	0,00	0,00	0,00	0,00	0,00	
				po zmianach	442 249,00	442 249,00	442 249,00	212 044,40	230 204,60	0,00	0,00	0,00	0,00	0,00	0,00	0,00	0,00	0,00	0,00	0,00	0,00
853			Pozostałe zadania w zakresie polityki społecznej	przed zmianą	204 000,00	204 000,00	204 000,00	0,00	204 000,00	0,00	0,00	0,00	0,00	0,00	0,00	0,00	0,00	0,00	0,00	0,00	
				zmniejszenie	0,00	0,00	0,00	0,00	0,00	0,00	0,00	0,00	0,00	0,00	0,00	0,00	0,00	0,00	0,00	0,00	
				zwiększenie	1 073 055,00	1 055 955,00	0,00	0,00	0,00	0,00	1 055 955,00	0,00	0,00	0,00	0,00	0,00	17 100,00	17 100,00	17 100,00	0,00	0,00
				po zmianach	1 277 055,00	1 259 955,00	204 000,00	0,00	204 000,00	0,00	1 055 955,00	0,00	0,00	0,00	0,00	0,00	17 100,00	17 100,00	17 100,00	0,00	0,00
85395			Pozostała działalność	przed zmianą	204 000,00	204 000,00	204 000,00	0,00	204 000,00	0,00	0,00	0,00	0,00	0,00	0,00	0,00	0,00	0,00	0,00	0,00	
				zmniejszenie	0,00	0,00	0,00	0,00	0,00	0,00	0,00	0,00	0,00	0,00	0,00	0,00	0,00	0,00	0,00	0,00	
				zwiększenie	1 073 055,00	1 055 955,00	0,00	0,00	0,00	0,00	1 055 955,00	0,00	0,00	0,00	0,00	0,00	17 100,00	17 100,00	17 100,00	0,00	0,00
				po zmianach	1 277 055,00	1 259 955,00	204 000,00	0,00	204 000,00	0,00	1 055 955,00	0,00	0,00	0,00	0,00	0,00	17 100,00	17 100,00	17 100,00	0,00	0,00
854			Edukacyjna opieka wychowawcza	przed zmianą	196 352,00	196 352,00	45 812,00	36 706,00	9 106,00	0,00	150 540,00	0,00	0,00	0,00	0,00	0,00	0,00	0,00	0,00	0,00	
				zmniejszenie	0,00	0,00	0,00	0,00	0,00	0,00	0,00	0,00	0,00	0,00	0,00	0,00	0,00	0,00	0,00	0,00	
				zwiększenie	9 766,00	9 766,00	9 766,00	9 766,00	0,00	0,00	0,00	0,00	0,00	0,00	0,00	0,00	0,00	0,00	0,00	0,00	
				po zmianach	206 118,00	206 118,00	55 578,00	46 472,00	9 106,00	0,00	150 540,00	0,00	0,00	0,00	0,00	0,00	0,00	0,00	0,00	0,00	0,00
85404			Wczesne wspomaganie rozwoju dziecka	przed zmianą	45 677,00	45 677,00	45 677,00	36 706,00	8 971,00	0,00	0,00	0,00	0,00	0,00	0,00	0,00	0,00	0,00	0,00	0,00	
				zmniejszenie	0,00	0,00	0,00	0,00	0,00	0,00	0,00	0,00	0,00	0,00	0,00	0,00	0,00	0,00	0,00	0,00	
				zwiększenie	9 766,00	9 766,00	9 766,00	9 766,00	0,00	0,00	0,00	0,00	0,00	0,00	0,00	0,00	0,00	0,00	0,00	0,00	
				po zmianach	55 443,00	55 443,00	55 443,00	46 472,00	8 971,00	0,00	0,00	0,00	0,00	0,00	0,00	0,00	0,00	0,00	0,00	0,00	0,00
855			Rodzina	przed zmianą	12 851 023,00	12 781 023,00	3 175 743,00	2 249 892,40	925 850,60	0,00	9 605 280,00	0,00	0,00	0,00	0,00	70 000,00	70 000,00	0,00	0,00	0,00	
				zmniejszenie	0,00	0,00	0,00	0,00	0,00	0,00	0,00	0,00	0,00	0,00	0,00	0,00	0,00	0,00	0,00	0,00	
				zwiększenie	35 195,00	35 195,00	35 195,00	25 641,00	9 554,00	0,00	0,00	0,00	0,00	0,00	0,00	0,00	0,00	0,00	0,00	0,00	
				po zmianach	12 886 218,00	12 816 218,00	3 210 938,00	2 275 533,40	935 404,60	0,00	9 605 280,00	0,00	0,00	0,00	0,00	0,00	70 000,00	70 000,00	0,00	0,00	0,00
85516			System opieki nad dziećmi w wieku do lat 3	przed zmianą	1 727 578,00	1 657 578,00	1 653 458,00	1 153 827,00	499 631,00	0,00	4 120,00	0,00	0,00	0,00	0,00	70 000,00	70 000,00	0,00	0,00	0,00	
				zmniejszenie	0,00	0,00	0,00	0,00	0,00	0,00	0,00	0,00	0,00	0,00	0,00	0,00	0,00	0,00	0,00	0,00	
				zwiększenie	35 195,00	35 195,00	35 195,00	25 641,00	9 554,00	0,00	0,00	0,00	0,00	0,00	0,00	0,00	0,00	0,00	0,00	0,00	
				po zmianach	1 762 773,00	1 692 773,00	1 688 653,00	1 179 468,00	509 185,00	0,00	4 120,00	0,00	0,00	0,00	0,00	0,00	70 000,00	70 000,00	0,00	0,00	0,00
900			Gospodarka komunalna i ochrona środowiska	przed zmianą	8 183 147,18	6 735 147,18	6 735 147,18	183 129,00	6 552 018,18	0,00	0,00	0,00	0,00	0,00	0,00	1 448 000,00	1 448 000,00	0,00	0,00	0,00	
				zmniejszenie	0,00	0,00	0,00	0,00	0,00	0,00	0,00	0,00	0,00	0,00	0,00	0,00	0,00	0,00	0,00	0,00	
				zwiększenie	35 000,00	0,00	0,00	0,00	0,00	0,00	0,00	0,00	0,00	0,00	0,00	0,00	35 000,00	35 000,00	0,00	0,00	
				po zmianach	8 218 147,18	6 735 147,18	6 735 147,18	183 129,00	6 552 018,18	0,00	0,00	0,00	0,00	0,00	0,00	0,00	1 483 000,00	1 483 000,00	0,00	0,00	0,00
90015			Oświetlenie ulic, placów i dróg	przed zmianą	1 440 000,00	1 332 000,00	1 332 000,00	0,00	1 332 000,00	0,00	0,00	0,00	0,00	0,00	0,00	108 000,00	108 000,00	0,00	0,00	0,00	
				zmniejszenie	0,00	0,00	0,00	0,00	0,00	0,00	0,00	0,00	0,00	0,00	0,00	0,00	0,00	0,00	0,00	0,00	
				zwiększenie	35 000,00	0,00	0,00	0,00	0,00	0,00	0,00	0,00	0,00	0,00	0,00	0,00	35 000,00	35 000,00	0,00	0,00	
				po zmianach	1 475 000,00	1 332 000,00	1 332 000,00	0,00	1 332 000,00	0,00	0,00	0,00	0,00	0,00	0,00	0,00	143 000,00	143 000,00	0,00	0,00	0,00
921			Kultura i ochrona dziedzictwa narodowego	przed zmianą	3 473 553,00	2 287 163,00	523 963,00	0,00	523 963,00	1 763 200,00	0,00	0,00	0,00	0,00	0,00	1 186 390,00	1 186 390,00	0,00	0,00	0,00	
				zmniejszenie	0,00	0,00	0,00	0,00	0,00	0,00	0,00	0,00	0,00	0,00	0,00	0,00	0,00	0,00	0,00	0,00	
				zwiększenie	39 000,00	0,00	0,00	0,00	0,00	0,00	0,00	0,00	0,00	0,00	0,00	0,00	39 000,00	39 000,00	0,00	0,00	
				po zmianach	3 512 553,00	2 287 163,00	523 963,00	0,00	523 963,00	1 763 200,00	0,00	0,00	0,00	0,00	0,00	0,00	1 225 390,00	1 225 390,00	0,00	0,00	0,00

7

Dział	Rozdział	§ / grupa	Nazwa	Plan	Z tego:														
					Wydatki bieżące	wydatki jednostek budżetowych	z tego:		dotacje na zadania bieżące	świadczenia na rzecz osób fizycznych,	wydatki na programy finansowane z udziałem środków, o których mowa w art. 5 ust. 1 pkt 2 i 3	wyплаты z tytułu poręczeń i gwarancji	obsługa długu	Wydatki majątkowe	Inwestycje i zakupy inwestycyjne	z tego:			
							wynagrodzenia i składki od nich naliczane	wydatki związane z realizacją ich statutowych zadań;								na programy finansowane z udziałem środków, o których mowa w art. 5 ust. 1 pkt 2 i 3.	zakup i objęcie akcji i udziałów	Wnieście wkładów do spółek prawa handlowego	
1	2	3	4	5	6	7	8	9	10	11	12	13	14	15	16	17	18	19	
	92105		Pozostałe zadania w zakresie kultury	przed zmianą	663 863,00	573 863,00	517 463,00	0,00	517 463,00	56 400,00	0,00	0,00	0,00	0,00	90 000,00	90 000,00	0,00	0,00	0,00
				zmniejszenie	0,00	0,00	0,00	0,00	0,00	0,00	0,00	0,00	0,00	0,00	0,00	0,00	0,00	0,00	0,00
				zwiększenie	19 000,00	0,00	0,00	0,00	0,00	0,00	0,00	0,00	0,00	0,00	19 000,00	19 000,00	0,00	0,00	0,00
				po zmianach	682 863,00	573 863,00	517 463,00	0,00	517 463,00	56 400,00	0,00	0,00	0,00	0,00	109 000,00	109 000,00	0,00	0,00	0,00
	92120		Ochrona zabytków i opieka nad zabytkami	przed zmianą	1 096 390,00	0,00	0,00	0,00	0,00	0,00	0,00	0,00	0,00	0,00	1 096 390,00	1 096 390,00	0,00	0,00	0,00
				zmniejszenie	0,00	0,00	0,00	0,00	0,00	0,00	0,00	0,00	0,00	0,00	0,00	0,00	0,00	0,00	0,00
				zwiększenie	20 000,00	0,00	0,00	0,00	0,00	0,00	0,00	0,00	0,00	0,00	20 000,00	20 000,00	0,00	0,00	0,00
				po zmianach	1 116 390,00	0,00	0,00	0,00	0,00	0,00	0,00	0,00	0,00	0,00	1 116 390,00	1 116 390,00	0,00	0,00	0,00
Wydatki razem:				przed zmianą	128 201 750,37	79 745 683,70	63 203 116,70	41 971 776,14	21 231 340,56	3 344 239,00	11 586 914,00	0,00	0,00	1 611 414,00	48 456 066,67	48 456 066,67	2 472 573,11	0,00	0,00
				zmniejszenie	-350 000,00	0,00	0,00	0,00	0,00	0,00	0,00	0,00	0,00	0,00	-350 000,00	-350 000,00	0,00	0,00	0,00
				zwiększenie	6 203 224,08	5 482 278,08	4 051 973,08	2 832 634,00	1 219 339,08	240 000,00	134 350,00	1 055 955,00	0,00	0,00	720 946,00	720 946,00	533 946,00	0,00	0,00
				po zmianach	134 054 974,45	85 227 961,78	67 255 089,78	44 804 410,14	22 450 679,64	3 584 239,00	11 721 264,00	1 055 955,00	0,00	1 611 414,00	48 827 012,67	48 827 012,67	3 006 519,11	0,00	0,00

Załącznik nr 2a do Uchwały nr LI/.../24 z dnia 26.03.2024r. W załączniku nr 2 do Uchwały XLIX/404/23 z dnia 28.12.2023r. wprowadza się następujące zmiany

Dział	Rozdział	Grupa	Treść	Przed zmianą	Zmiana	Po zmianie
010			Rolnictwo i łowiectwo	45 127,00	30 000,00	75 127,00
	01042		Wyłączenie z produkcji gruntów rolnych	0,00	30 000,00	30 000,00
		M1IWL	inwestycje i zakupy inwestycyjne (z wyłączeniem inwestycji i zakupów inwestycyjnych na programy finansowane z udziałem środków, o których mowa w art. 5 ust. 1 pkt 2 i 3 ustawy z dnia 27 sierpnia 2009 r. o finansach publicznych)	0,00	30 000,00	30 000,00
600			Transport i łączność	28 533 091,44	-330 000,00	28 203 091,44
	60016		Drogi publiczne gminne	28 528 191,44	-330 000,00	28 198 191,44
		B1PZB	wydatki bieżące jednostek budżetowych związane z realizacją ich statutowych zadań	1 056 722,21	20 000,00	1 076 722,21
		M1IWL	inwestycje i zakupy inwestycyjne (z wyłączeniem inwestycji i zakupów inwestycyjnych na programy finansowane z udziałem środków, o których mowa w art. 5 ust. 1 pkt 2 i 3 ustawy z dnia 27 sierpnia 2009 r. o finansach publicznych)	25 248 896,12	-350 000,00	24 898 896,12
700			Gospodarka mieszkaniowa	1 171 430,00	21 000,00	1 192 430,00
	70005		Gospodarka gruntami i nieruchomościami	997 230,00	21 000,00	1 018 230,00
		M1IWL	inwestycje i zakupy inwestycyjne (z wyłączeniem inwestycji i zakupów inwestycyjnych na programy finansowane z udziałem środków, o których mowa w art. 5 ust. 1 pkt 2 i 3 ustawy z dnia 27 sierpnia 2009 r. o finansach publicznych)	760 230,00	21 000,00	781 230,00
750			Administracja publiczna	10 863 921,02	562 238,00	11 426 159,02
	75023		Urzędy gmin (miast i miast na prawach powiatu)	8 308 673,02	35 000,00	8 343 673,02
		B1PZB	wydatki bieżące jednostek budżetowych związane z realizacją ich statutowych zadań	1 191 079,00	35 000,00	1 226 079,00
	75085		Wspólna obsługa jednostek samorządu terytorialnego	1 722 118,00	10 392,00	1 732 510,00
		B1PZB	wydatki bieżące jednostek budżetowych związane z realizacją ich statutowych zadań	202 260,00	10 392,00	212 652,00
	75095		Pozostała działalność	233 600,00	516 846,00	750 446,00
		M1IUZ	inwestycje i zakupy inwestycyjne na programy finansowane z udziałem środków, o których mowa w art. 5 ust. 1 pkt 2 i 3 ustawy z dnia 27 sierpnia 2009 r. o finansach publicznych	0,00	516 846,00	516 846,00

801			Oświata i wychowanie	53 095 168,00	3 918 965,00	57 014 133,00
	80101		Szkoły podstawowe	39 570 492,45	2 403 335,00	41 973 827,45
		B1PZB	wydatki bieżące jednostek budżetowych związane z realizacją ich statutowych zadań	3 334 817,05	360 183,00	3 695 000,05
		B1WIP	wynagrodzenia i składki od nich naliczane	19 224 734,40	1 882 652,00	21 107 386,40
		B3SOF	świadczenia na rzecz osób fizycznych	532 366,00	120 500,00	652 866,00
		M1IWL	inwestycje i zakupy inwestycyjne (z wyłączeniem inwestycji i zakupów inwestycyjnych na programy finansowane z udziałem środków, o których mowa w art. 5 ust. 1 pkt 2 i 3 ustawy z dnia 27 sierpnia 2009 r. o finansach publicznych)	16 478 575,00	40 000,00	16 518 575,00
	80103		Oddziały przedszkolne w szkołach podstawowych	2 191 972,55	285 522,00	2 477 494,55
		B1PZB	wydatki bieżące jednostek budżetowych związane z realizacją ich statutowych zadań	154 248,44	285 522,00	439 770,44
	80104		Przedszkola	4 535 433,00	671 614,00	5 207 047,00
		B1PZB	wydatki bieżące jednostek budżetowych związane z realizacją ich statutowych zadań	737 457,00	33 722,00	771 179,00
		B1WIP	wynagrodzenia i składki od nich naliczane	2 420 194,00	397 892,00	2 818 086,00
		B2DOT	dotacje na zadania bieżące	1 369 039,00	240 000,00	1 609 039,00
	80106		Inne formy wychowania przedszkolnego	794 191,00	9 621,00	803 812,00
		B1PZB	wydatki bieżące jednostek budżetowych związane z realizacją ich statutowych zadań	165 544,00	9 621,00	175 165,00
	80107		Świetlice szkolne	846 301,00	148 621,00	994 922,00
		B1PZB	wydatki bieżące jednostek budżetowych związane z realizacją ich statutowych zadań	52 702,00	12 640,00	65 342,00
		B1WIP	wynagrodzenia i składki od nich naliczane	779 391,00	135 981,00	915 372,00
	80113		Dowożenie uczniów do szkół	1 162 472,00	6 143,00	1 168 615,00
		B1PZB	wydatki bieżące jednostek budżetowych związane z realizacją ich statutowych zadań	657 220,00	6 143,00	663 363,00
	80148		Stołówki szkolne i przedszkolne	1 422 613,00	3 566,00	1 426 179,00
		B1PZB	wydatki bieżące jednostek budżetowych związane z realizacją ich statutowych zadań	830 619,00	3 566,00	834 185,00
	80149		Realizacja zadań wymagających stosowania specjalnej organizacji nauki i metod pracy dla dzieci w przedszkolach, oddziałach przedszkolnych w szkołach podstawowych i innych formach wychowania przedszkolnego	878 192,00	150 209,00	1 028 401,00
		B1PZB	wydatki bieżące jednostek budżetowych związane z realizacją ich statutowych zadań	231 027,00	15 269,00	246 296,00
		B1WIP	wynagrodzenia i składki od nich naliczane	627 161,00	125 090,00	752 251,00
		B3SOF	świadczenia na rzecz osób fizycznych	20 004,00	9 850,00	29 854,00

	80150		Realizacja zadań wymagających stosowania specjalnej organizacji nauki i metod pracy dla dzieci i młodzieży w szkołach podstawowych	1 546 594,00	240 334,00	1 786 928,00
		B1PZB	wydatki bieżące jednostek budżetowych związane z realizacją ich statutowych zadań	589 788,00	15 822,00	605 610,00
		B1WIP	wynagrodzenia i składki od nich naliczane	937 198,00	220 512,00	1 157 710,00
		B3SOF	świadczenia na rzecz osób fizycznych	19 608,00	4 000,00	23 608,00
851			Ochrona zdrowia	538 755,00	354 327,08	893 082,08
	85154		Przeciwdziałanie alkoholizmowi	508 980,00	354 327,08	863 307,08
		B1PZB	wydatki bieżące jednostek budżetowych związane z realizacją ich statutowych zadań	251 775,60	349 327,08	601 102,68
		B1WIP	wynagrodzenia i składki od nich naliczane	257 204,40	5 000,00	262 204,40
852			Pomoc społeczna	4 469 926,23	104 678,00	4 574 604,23
	85203		Ośrodki wsparcia	1 058 580,00	22 000,00	1 080 580,00
		M1IWL	inwestycje i zakupy inwestycyjne (z wyłączeniem inwestycji i zakupów inwestycyjnych na programy finansowane z udziałem środków, o których mowa w art. 5 ust. 1 pkt 2 i 3 ustawy z dnia 27 sierpnia 2009 r. o finansach publicznych)	187 000,00	22 000,00	209 000,00
	85295		Pozostała działalność	359 571,00	82 678,00	442 249,00
		B1PZB	wydatki bieżące jednostek budżetowych związane z realizacją ich statutowych zadań	177 626,60	52 578,00	230 204,60
		B1WIP	wynagrodzenia i składki od nich naliczane	181 944,40	30 100,00	212 044,40
853			Pozostałe zadania w zakresie polityki społecznej	204 000,00	1 073 055,00	1 277 055,00
	85395		Pozostała działalność	204 000,00	1 073 055,00	1 277 055,00
		B4SUZ	wydatki bieżące na programy finansowane z udziałem środków, o których mowa w art. 5 ust. 1 pkt 2 i 3 ustawy z dnia 27 sierpnia 2009 r. o finansach publicznych	0,00	1 055 955,00	1 055 955,00
		M1IUZ	inwestycje i zakupy inwestycyjne na programy finansowane z udziałem środków, o których mowa w art. 5 ust. 1 pkt 2 i 3 ustawy z dnia 27 sierpnia 2009 r. o finansach publicznych	0,00	17 100,00	17 100,00
854			Edukacyjna opieka wychowawcza	196 352,00	9 766,00	206 118,00
	85404		Wczesne wspomaganie rozwoju dziecka	45 677,00	9 766,00	55 443,00
		B1WIP	wynagrodzenia i składki od nich naliczane	36 706,00	9 766,00	46 472,00
855			Rodzina	12 851 023,00	35 195,00	12 886 218,00
	85516		System opieki nad dziećmi w wieku do lat 3	1 727 578,00	35 195,00	1 762 773,00
		B1PZB	wydatki bieżące jednostek budżetowych związane z realizacją ich statutowych zadań	499 631,00	9 554,00	509 185,00
		B1WIP	wynagrodzenia i składki od nich naliczane	1 153 827,00	25 641,00	1 179 468,00
900			Gospodarka komunalna i ochrona środowiska	8 183 147,18	35 000,00	8 218 147,18

	90015		Oświetlenie ulic, placów i dróg	1 440 000,00	35 000,00	1 475 000,00
		M1IWL	inwestycje i zakupy inwestycyjne (z wyłączeniem inwestycji i zakupów inwestycyjnych na programy finansowane z udziałem środków, o których mowa w art. 5 ust. 1 pkt 2 i 3 ustawy z dnia 27 sierpnia 2009 r. o finansach publicznych)	108 000,00	35 000,00	143 000,00
921			Kultura i ochrona dziedzictwa narodowego	3 473 553,00	39 000,00	3 512 553,00
	92105		Pozostałe zadania w zakresie kultury	663 863,00	19 000,00	682 863,00
		M1IWL	inwestycje i zakupy inwestycyjne (z wyłączeniem inwestycji i zakupów inwestycyjnych na programy finansowane z udziałem środków, o których mowa w art. 5 ust. 1 pkt 2 i 3 ustawy z dnia 27 sierpnia 2009 r. o finansach publicznych)	90 000,00	19 000,00	109 000,00
	92120		Ochrona zabytków i opieka nad zabytkami	1 096 390,00	20 000,00	1 116 390,00
		M1IWL	inwestycje i zakupy inwestycyjne (z wyłączeniem inwestycji i zakupów inwestycyjnych na programy finansowane z udziałem środków, o których mowa w art. 5 ust. 1 pkt 2 i 3 ustawy z dnia 27 sierpnia 2009 r. o finansach publicznych)	1 096 390,00	20 000,00	1 116 390,00
Razem:				128 201 750,37	5 853 224,08	134 054 974,45

12

Załącznik nr 3
do Uchwały nr LII.../24
Rady Miejskiej w Brusach
z dnia 26.03.2024r.

Wykaz rocznych inwestycji Gminy Brusy na 2024 rok

Dział	Rozdział	Paragraf	Nazwa zadania	Plan	Zmiana	Po zmianie
010			Rolnictwo i łowiectwo	115 500,00	30 000,00	145 500,00
	01042		Wyłączenie z produkcji gruntów rolnych	115 500,00	30 000,00	145 500,00
		6050	Budowa drogi Lubnia-Orlik - dokumentacja projektowa - UM	0,00	30 000,00	30 000,00
600			Transport i łączność	356 416,12	0,00	356 416,12
	60016		Drogi publiczne gminne	356 416,12	0,00	356 416,12
		6050	Budowa drogi gminnej nr 206015G Czapiewice Wielkie Chelmy - sołectwo Czapiewice	25 000,00	0,00	25 000,00
		6050	Budowa drogi gminnej Główczewice-Leśno - sołectwo Główczewice	25 000,00	0,00	25 000,00
		6050	Budowa drogi gminnej Małe Gliśno-Dąbrówka - sołectwo Małe Gliśno	25 500,00	0,00	25 500,00
		6050	Budowa ul. Dąbek i ul. Leśnej w Męcikale - sołectwo Męcikał	40 000,00	0,00	40 000,00
		6050	Budowa drogi gminnej w Skoszewie - sołectwo Skoszewo	17 523,35	0,00	17 523,35
		6050	Budowa drogi "kolo krzyża" - sołectwo Żabno	23 392,77	0,00	23 392,77
		6050	Wykup dróg na terenie miasta i gminy Brusy - UM	200 000,00	0,00	200 000,00
630			Turystyka	33 000,00	0,00	33 000,00
	63003		Zadania w zakresie upowszechniania turystyki	33 000,00	0,00	33 000,00
		6050	Budowa oświetlenia w parku - sołectwo Wielkie Chelmy	33 000,00	0,00	33 000,00
700			Gospodarka mieszkaniowa	61 000,00	0,00	61 000,00
	70005		Gospodarka gruntami i nieruchomościami	61 000,00	0,00	61 000,00
		6050	Zagospodarowanie terenu gminnego przy "Pastorówce" - sołectwo Kosobudy	51 000,00	0,00	51 000,00
		6050	Wykupy gruntów na cele publiczne - UM	10 000,00	0,00	10 000,00
750			Administracja publiczna	15 000,00	0,00	15 000,00
	75023		Urzędy gmin (miast i miast na prawach powiatu)	15 000,00	0,00	15 000,00
		6050	Zabezpieczenie zasilania awaryjnego systemu informatycznego (zakup i integracja z UPS agregatu prądotwórczego) - UM	15 000,00	0,00	15 000,00
801			Oświata i wychowanie	3 864 282,00	40 000,00	3 904 282,00
	80101		Szkoły podstawowe	3 864 282,00	40 000,00	3 904 282,00
		6050	Przebudowa wraz z modernizacją zaplecza kuchenne - magazynowego Szkoły Podstawowej nr 1 im. Jana Pawła II w Brusach - UM	579 650,00	40 000,00	619 650,00
		6370	Przebudowa wraz z modernizacją zaplecza kuchenne - magazynowego Szkoły Podstawowej nr 1 im. Jana Pawła II w Brusach - UM	3 284 632,00	0,00	3 284 632,00
853			Pozostałe zadania w zakresie polityki społecznej	0,00	17 100,00	17 100,00
	85395		Pozostała działalność	0,00	17 100,00	17 100,00
		6057	Gmina Brusy stawia na przedszkolaków - Adaptacja pomieszczenia na gabinet specjalistów: logopeda, terapeuta, pedagog specjalny, psycholog w Szkole Podstawowej w Czapiewicach - GZO	0,00	17 100,00	17 100,00

Dział	Rozdział	Paragraf	Nazwa zadania	Plan	Zmiana	Po zmianie
855			Rodzina	70 000,00	0,00	70 000,00
	85516		System opieki nad dziećmi w wieku do lat 3	70 000,00	0,00	70 000,00
		6050	Utworzenie 63 nowych miejsc opieki dla dzieci w wieku do lat 3 w Żłobku w Brusach ul. Armii Krajowej 1, 89-632 Brusy - dokumentacja projektowa - UM	70 000,00	0,00	70 000,00
900			Gospodarka komunalna i ochrona środowiska	1 448 000,00	35 000,00	1 483 000,00
	90005		Ochrona powietrza atmosferycznego i klimatu	1 315 000,00	0,00	1 315 000,00
		6230	Ciepłe mieszkanie - UM	1 315 000,00	0,00	1 315 000,00
	90015		Oświetlenie ulic, placów i dróg	108 000,00	0,00	143 000,00
		6050	Budowa oświetlenia przy drodze Czarnowo-Czyczkowy zgodnie z opracowaną dokumentacją - sołectwo Czarnowo	21 000,00	0,00	21 000,00
		6050	Budowa oświetlenia drogowego na skrzyżowaniu Gacnik od strony Brus - sołectwo Gacnik	15 000,00	0,00	15 000,00
		6050	Budowa oświetlenia drogowego w Kaszubie - sołectwo Leśno	14 500,00	0,00	14 500,00
		6050	Budowa oświetlenia drogowego na ul. Brzozowej - sołectwo Lubnia	10 000,00	0,00	10 000,00
		6050	Budowa oświetlenia drogowego - sołectwo Małe Chelmy	7 500,00	0,00	7 500,00
		6050	Budowa oświetlenia drogowego na ul. Wąskiej i ul. Kwiatowej - sołectwo Zalesie	40 000,00	0,00	40 000,00
		6050	Budowa oświetlenia drogowego w miejscowości Chłopowy - UM	0,00	35 000,00	35 000,00
	90095		Pozostała działalność	25 000,00	0,00	25 000,00
		6050	Zagospodarowanie terenu rekreacyjno-sportowego - sołectwo Brusy-Wybudowanie	25 000,00	0,00	25 000,00
921			Kultura i ochrona dziedzictwa narodowego	1 000 000,00	0,00	1 000 000,00
	92105		Pozostałe zadania w zakresie kultury	20 000,00	0,00	20 000,00
		6050	Zagospodarowanie terenu przy świetlicy wiejskiej - sołectwo Huta	10 000,00	0,00	10 000,00
		6050	Monitoring terenu przy świetlicy wiejskiej - sołectwo Kosobudy	10 000,00	0,00	10 000,00
	92120		Ochrona zabytków i opieka nad zabytkami	980 000,00	0,00	980 000,00
		6570	Konserwacja dachu oraz elewacji kościoła parafialnego pw. Podwyższenia Krzyża Świętego w Leśnie - UM	980 000,00	0,00	980 000,00
926			Kultura fizyczna	158 082,44	0,00	158 082,44
	92601		Obiekty sportowe	158 082,44	0,00	158 082,44
		6050	Zagospodarowanie terenu rekreacyjnego-placu zabaw - sołectwo Brusy-Jaglie	25 082,44	0,00	25 082,44
		6050	Budowa placu zabaw przy boisku sportowym - sołectwo Czarniz	23 000,00	0,00	23 000,00
		6050	Zagospodarowanie terenu w centrum wsi - sołectwo Czyczkowy	50 000,00	0,00	50 000,00
		6050	Zakup zraszacza wraz z wykonaniem przyłącza do nawadniania boiska - sołectwo Lubnia	12 000,00	0,00	12 000,00
		6050	Zagospodarowanie terenu rekreacyjnego-placu zabaw - sołectwo Lubnia	20 000,00	0,00	20 000,00
		6050	Zagospodarowanie terenu rekreacyjno-sportowego - sołectwo Przymuszewo	28 000,00	0,00	28 000,00
			RAZEM	7 005 780,56	122 100,00	7 127 880,56

Załącznik nr 4
do Uchwały nr LI.../24
Rady Miejskiej w Brusach
z dnia 26.03.2024 r.

ZESTAWIENIE PRZYCHODÓW I ROZCHODÓW NA 2024 ROK

W załączniku nr 4 do uchwały nr XLIX/404/23 Rady Miejskiej w Brusach z dnia 28.12.2023 r. z późn.zm. wprowadza się zmiany:

Paragraf	Wyszczególnienie	Kwota	Zmiana	Po zmianie	Paragraf	Wyszczególnienie	Kwota	Zmiana	Po zmianie
	PRZYCHODY	9 646 955,09	2 058 079,18	11 705 034,27		ROZCHODY	3 000 000,00	0,00	3 000 000,00
950	Wolne środki o których mowa w art. 217 ust.2 pkt 6 ustawy	3 646 955,09	2 058 079,18	5 705 034,27	982	Wykup innych papierów wartościowych - obligacje komunalne :	3 000 000,00		3 000 000,00
						1/ BGK - seria nr G18, H18, I18 po	3 000 000,00		3 000 000,00
952	Przychody z zaciągniętych pożyczek i kredytów na rynku krajowym	6 000 000,00		6 000 000,00					
	Planowane dochody	121 554 795,28	3 795 144,90	125 349 940,18		Planowane wydatki	128 201 750,37	5 853 224,08	134 054 974,45
	Ogółem :	131 201 750,37	5 853 224,08	137 054 974,45		Ogółem :	131 201 750,37	5 853 224,08	137 054 974,45

Załącznik nr 5
do Uchwały nr LI./24
Rady Miejskiej w Brusach
z dnia 26.03.2024r.

**Gminny Program Profilaktyki i Rozwiązywania Problemów Alkoholowych
i Gminny Program Przeciwdziałania Narkomanii na 2024 r.**

W załączniku nr 5 do uchwały nr XLIX/404/23 Rady Miejskiej w Brusach z dnia 28.12.2023 r. z późn.zm. wprowadza się zmiany:

Dochody				Wydatki					
z tytułu wpływów z opłat za zezwolenia na sprzedaż napojów alkoholowych	Dział	Rozdz.	Plan	Gminny Program Profilaktyki i Rozwiązywania Problemów Alkoholowych	Dział	Rozdz.	Plan	Zmiana	Plan po zmianach
	756	75618	404 852,00		851	85154	508 980,00	354 327,08	863 307,08
z tytułu wpływów z części opłaty za zezwolenie na sprzedaż napojów alkoholowych w obrocie hurtowym	Dział	Rozdz.	Plan	Gminny Program Przeciwdziałania Narkomanii	Dział		Plan	Zmiana	Plan po zmianach
	756	75618	106 703,00		851	85153	2 575,00	0,00	2 575,00
	Ogółem		<u>511 555,00</u>				<u>511 555,00</u>	<u>354 327,08</u>	<u>865 882,08</u>

Załącznik nr 6
do Uchwały nr LI/.../24
Rady Miejskiej w Brusach
z dnia 26.03.2024r.

Dotacje do udzielenia w 2024 roku z budżetu podmiotom nienależącym do sektora finansów publicznych

W załączniku nr 6b do uchwały nr XLIX/404/23 Rady Miejskiej w Brusach z dnia 28.12.2023 r. z późn.zm. wprowadza się zmiany:

Dział	Rozdział	Wyszczególnienie	Kwota dotacji /w zł/		
			podmiotowej	przedmiotowej	celowej
1	2	3	4	5	6
010		<u>ROLNICTWO I ŁOWIECTWO</u>	0,00	0,00	22 000,00
	01008	Melioracje wodne	0,00	0,00	22 000,00
		Dotacja celowa z budżetu na finansowanie lub dofinansowanie zadań zleconych do realizacji spółkom wodnym	0,00	0,00	22 000,00
801		<u>OŚWIATA I WYCHOWANIE</u>	1 609 039,00	0,00	0,00
	80104	Przedszkola	1 609 039,00	0,00	0,00
		Dotacja z budżetu dla niepublicznej jednostki systemu oświaty	1 609 039,00	0,00	0,00
900		<u>GOSPODARKA KOMUNALNA I OCHRONA ŚRODOWISKA</u>	0,00	0,00	1 315 000,00
	90005	Ochrona powietrza atmosferycznego i klimatu	0,00	0,00	1 315 000,00
		Dotacja celowa z budżetu na finansowanie lub dofinansowanie kosztów realizacji inwestycji i zakupów inwestycyjnych jednostek niezaliczanych do sektora finansów publicznych	0,00	0,00	1 315 000,00
921		<u>KULTURA I OCHRONA DZIEDZICTWA NARODOWEGO</u>	0,00	0,00	1 036 400,00
	92105	Pozostałe zadania w zakresie kultury	0,00	0,00	56 400,00

121

		Dotacja celowa z budżetu na finansowanie lub dofinansowanie zadań zleconych do realizacji stowarzyszeniom	0,00	0,00	56 400,00
	92120	<u>Ochrona zabytków i opieka nad zabytkami</u>	0,00	0,00	980 000,00
		Dotacja celowa przekazana z budżetu na finansowanie lub dofinansowanie zadań inwestycyjnych obiektów zabytkowych jednostkom niezaliczanym do sektora finansów publicznych - Kościół pw. Podwyższenia Krzyża Świętego w Leśnie - 980.000,00 zł	0,00	0,00	980 000,00
926		KULTURA FIZYCZNA I SPORT	0,00	0,00	190 000,00
	92605	<u>Zadania z zakresu kultury fizycznej i sportu</u>	0,00	0,00	190 000,00
		Dotacja celowa z budżetu na finansowanie lub dofinansowanie zadań zleconych do realizacji stowarzyszeniom	0,00	0,00	190 000,00
Ogółem			1 609 039,00	0,00	2 563 400,00

Uzasadnienie do zmian w budżecie gminy Brusy na 2024 – Uchwała nr LI/.../24 z dn. 26.03.2024r.

I. Dochody – zwiększenie planu o 3.795.144,90 zł

1. W dziale 600, rozdział 60016 - Drogi publiczne gminne – plan dochodów bieżących z tytułu opłat za zajęcie pasa drogowego w kwocie 54.184,00 zł przeniesiono z §069 do §062 klasyfikacji budżetowej (w związku z wyjaśnieniami Ministerstwa Finansów) oraz zmniejszono plan dochodów majątkowych o 2.226.935,00 zł, z czego:
 - o 1.305.803,00 zł na realizację zadania „Budowa ulic: Jodłowej, Świerkowej, Dębowej, Klonowej i Liliowej oraz przedłużenie Słonecznej, Jaśminowej, Zielonej i Łanowej w Brusach” (przedsięwzięcie WPF) z związku z dostosowaniem kwot do ostatecznego poziomu dofinansowania oraz uwzględnieniem kwoty 298.350,00 zł w przychodach – wpływ w grudniu 2023r.,
 - o 921.132,00 zł na realizację zadania „Przebudowa ulic: Bolta, Świętopełka, Witosy, Derdowskiego, Chełmowskiej, ks. Antoniego Graduszewskiego, bł.ks. Józefa Jankowskiego, Szkolnej, Kościelnej, Pocztovej i 2-go Lutego oraz Placu Jana Pawła II w Brusach” (przedsięwzięcie WPF) z związku z uwzględnieniem kwoty 921.132,00 zł w przychodach – wpływ w grudniu 2023r.
2. W dziale 750, rozdział 75095 – Pozostała działalność – zwiększono plan dochodów majątkowych o 509.973,00 zł z tytułu dofinansowania ze środków unijnych do realizacji zadania „Cyberbezpieczna Gmina Brusy” (przedsięwzięcie WPF).
3. W dziale 758, rozdział 75801 – Część oświatowa subwencji ogólnej dla jednostek samorządu terytorialnego – zwiększono część oświatową subwencji ogólnej o 3.689.852,00 zł w związku z uchwaloną ustawą budżetową na 2024 rok.
4. W dziale 758, rozdział 75806 – Część rozwojowa subwencji ogólnej dla jednostek samorządu terytorialnego – wprowadzono dochody z tytułu części rozwojowej subwencji ogólnej w kwocie 747.618,00 zł w związku z uchwaloną ustawą budżetową na 2024 rok.
5. W dziale 801, rozdział 80113 – Dowożenie uczniów do szkół – zwiększono plan dochodów bieżących o 4.466,00 zł z tytułu wpływu rozliczeń z lat ubiegłych (rozliczenie ubezpieczenia komunikacyjnego autobusu szkolnego).
6. W dziale 852, rozdział 85228 – Usługi opiekuńcze i specjalistyczne usługi opiekuńcze – zwiększono plan dochodów bieżących o 35,00 zł z tytułu realizacji zadań z zakresu administracji rządowej - 5 % od dochodów uzyskiwanych na rzecz budżetu państwa.
7. W dziale 853, rozdział 85395 – Pozostała działalność – zwiększono plan dochodów o 1.073.055,00 zł z tytułu dofinansowania ze środków unijnych do realizacji zadania „Gmina Brusy stawia na przedszkolaków” (przedsięwzięcie WPF), z czego:
 - dochody bieżące zwiększono o 1.055.955,00 zł,
 - dochody majątkowe zwiększono o 17.100,00 zł.
8. W dziale 855, rozdział 85502 – Świadczenia rodzinne, świadczenie z funduszu alimentacyjnego oraz składki na ubezpieczenia emerytalne i rentowe z ubezpieczenia społecznego – zmniejszono plan dochodów bieżących o 2.920,00 zł z tytułu realizacji zadań z zakresu administracji rządowej - 40 % od dochodów uzyskiwanych na rzecz budżetu państwa.

9. W dziale 855, rozdział 85503 – Karta Dużej Rodziny – zwiększono plan dochodów bieżących o 0,90 zł z tytułu realizacji zadań z zakresu administracji rządowej - 5 % od dochodów uzyskiwanych na rzecz budżetu państwa.

II. Wydatki – zwiększenie planu o 5.853.224,08 zł

1. W dziale 010, rozdział 01042 – Wyłączenie z produkcji gruntów rolnych – zwiększono plan wydatków majątkowych o 30.000,00 zł na realizację zadania „Budowa drogi Lubnia – Orlik – dokumentacja projektowa”.
2. W dziale 600, rozdział 60016 – Drogi publiczne gminne – zmniejszono plan wydatków o 330.000,00 zł, w tym:
 - zwiększono plan wydatków bieżących o 20.000,00 zł z przeznaczeniem na remont mostu w miejscowości Młynek-Płesno,
 - zmniejszono plan wydatków majątkowych o 1.200.000,00 zł na realizację zadania „Budowa ulic: Jodłowej, Świerkowej, Dębowej, Klonowej i Liliowej oraz przedłużenie Słonecznej, Jaśminowej, Zielonej i Łanowej w Brusach” (przedsięwzięcie WPF) w związku z oszczędnościami po rozstrzygnięciu przetargu,
 - zwiększono plan wydatków majątkowych o 850.000,00 zł na realizację zadania „Przebudowa ulic: Bolta, Świętopełka, Witosa, Derdowskiego, Chełmowskiej, ks. Antoniego Graduszewskiego, bł.ks. Józefa Jankowskiego, Szkolnej, Kościelnej, Pocztovej i 2-go Lutego oraz Placu Jana Pawła II w Brusach” (przedsięwzięcie WPF) w celu zabezpieczenia środków na wykup gruntów pod inwestycję.
3. W dziale 700, rozdział 70005 – Gospodarka gruntami i nieruchomościami – zwiększono plan wydatków majątkowych o 21.000,00 zł na realizację zadania „Dokumentacja projektowa termomodernizacji budynków komunalnych i użyteczności publicznej w Gminie Brusy” (przedsięwzięcie WPF).
4. W dziale 750, rozdział 75023 – Urzędy gmin – zwiększono plan wydatków bieżących o 35.000,00 zł, z czego 29.000,00 zł z tytułu zwiększenia odpisu na zfsś oraz 6.000,00 zł na montaż trzymaczy do drzwi.
5. W dziale 750, rozdział 75085 – Wspólna obsługa jednostek samorządu terytorialnego – zwiększono plan wydatków bieżących o 10.392,00 zł na wydatki Gminnego Zarządu Oświaty w Brusach.
6. W dziale 750, rozdział 75095 - Pozostała działalność – zwiększono plan wydatków majątkowych o 516.846,00 zł na realizację zadania „Cyberbezpieczna Gmina Brusy” (przedsięwzięcie WPF).
7. W dziale 801, rozdział 80101 – Szkoły podstawowe – zwiększono plan wydatków o 2.403.335,00 zł, w tym:
 - zwiększono plan wydatków bieżących o 2.363.335,00 zł z przeznaczeniem na wynagrodzenia nauczycieli oraz odpis na zfsś,
 - zwiększono plan wydatków majątkowych o 40.000,00 zł na realizację zadania „Przebudowa wraz z modernizacją zaplecza kuchenne - magazynowego Szkoły Podstawowej nr 1 im. Jana Pawła II w Brusach”.
8. W dziale 801, rozdział 80103 – Oddziały przedszkolne w szkołach podstawowych – zwiększono plan wydatków bieżących o 285.522,00 zł z przeznaczeniem na dostosowanie lokali do warunków i wymagań ochrony przeciwpożarowej (prace remontowe, montaż podestów) oraz odpis na zfsś.

9. W dziale 801, rozdział 80104 – Przedszkola – zwiększono plan wydatków bieżących o 671.614,00 zł z przeznaczeniem na wynagrodzenia nauczycieli i odpis na zfsś oraz zwiększenie dotacji podmiotowej dla przedszkola niepublicznego (240.000,00 zł).
10. W dziale 801, rozdział 80106 – Inne formy wychowania przedszkolnego – zwiększono plan wydatków bieżących o 9.621,00 zł na odpis na zfsś.
11. W dziale 801, rozdział 80107 – Świetlice szkolne – zwiększono plan wydatków bieżących o 148.621,00 zł na wynagrodzenia nauczycieli oraz odpis na zfsś.
12. W dziale 801, rozdział 80113 – Dowożenie uczniów do szkół – zwiększono plan wydatków bieżących o 6.143,00 zł na ubezpieczenia oraz odpis na zfsś.
13. W dziale 801, rozdział 80148 – Stołówki szkolne i przedszkolne – zwiększono plan wydatków bieżących o 3.566,00 zł na odpis na zfsś.
14. W dziale 801, rozdział 80149 – Realizacja zadań wymagających stosowania specjalnej organizacji nauki i metod pracy dla dzieci w przedszkolach, oddziałach przedszkolnych w szkołach podstawowych i innych formach wychowania przedszkolnego – zwiększono plan wydatków bieżących o 150.209,00 zł na wynagrodzenia nauczycieli oraz odpis na zfsś.
15. W dziale 801, rozdział 80150 – Realizacja zadań wymagających stosowania specjalnej organizacji nauki i metod pracy dla dzieci i młodzieży w szkołach podstawowych – zwiększono plan wydatków bieżących o 240.334,00 zł na wynagrodzenia nauczycieli oraz odpis na zfsś.
16. W dziale 851, rozdział 85154 – Przeciwdziałanie alkoholizmowi – zwiększono plan wydatków bieżących o 354.327,08 zł z tytułu wpływów z opłaty za zezwolenia na sprzedaż napojów alkoholowych w obrocie hurtowym niewykorzystanych w 2023 r. – z przeznaczeniem na realizację zadań objętych Gminnym Programem Profilaktyki i Rozwiązywania Problemów Alkoholowych.
17. W dziale 852, rozdział 85203 – Ośrodki wsparcia – zwiększono plan wydatków majątkowych o 22.000,00 zł na realizację zadania „Zakup mikrobusa dla uczestników Środowiskowego Domu Samopomocy w Brusach” (przedsięwzięcie WPF).
18. W dziale 852, rozdział 85295 – Pozostała działalność – zwiększono plan wydatków bieżących o 82.678,00 zł na koszty utrzymania zrewaloryzowanego budynku przy ul. Szkolnej w Brusach.
19. W dziale 853, rozdział 85395 – Pozostała działalność – zwiększono plan wydatków o 1.073.055,00 zł z czego:
 - wydatki bieżące o 1.055.955,00 zł na realizację zadania „Gmina Brusy stawia na przedszkolaków” (przedsięwzięcie WPF),
 - wydatki majątkowe o 17.100,00 zł na realizację zadania „Gmina Brusy stawia na przedszkolaków - Adaptacja pomieszczenia na gabinet specjalistów: logopeda, terapeuta, pedagog specjalny, psycholog w Szkole Podstawowej w Czapiewicach”.
20. W dziale 854, rozdział 85404 – Wczesne wspomaganie rozwoju dziecka - zwiększono plan wydatków bieżących o 9.766,00 zł na wynagrodzenia nauczycieli.
21. W dziale 855, rozdział 85516 – System opieki nad dziećmi w wieku do lat 3 – zwiększono plan wydatków bieżących o 35.195,00 zł na wynagrodzenia nauczycieli oraz odpis na zfsś.
22. W dziale 900, rozdział 90015 - Oświetlenie ulic, placów i dróg – zwiększono plan wydatków majątkowych o 35.000,00 zł na realizację zadania „Budowa oświetlenia drogowego w miejscowości Chłopowy”.
23. W dziale 921, rozdział 92105 – Pozostałe zadania w zakresie kultury – zwiększono plan wydatków majątkowych o 19.000,00 zł na realizację zadania „Budowa świetlicy wiejskiej wraz z remizą w miejscowości Głowczewice” (przedsięwzięcie WPF).

24. W dziale 921, rozdział 92120 - Ochrona zabytków i opieka nad zabytkami - zwiększono plan wydatków majątkowych o 20.000,00 zł na realizację zadania „Prace konserwatorsko-restauratorskie budynku dawnej pastorówki w Kosobudach” (przedsięwzięcie WPF).

III. Przychody

W wyniku wprowadzonych zmian zwiększył się deficyt budżetu gminy o kwotę 2.058.079,18 zł, która w całości zostanie pokryta wolnymi środkami. W §950 przychodów ujęto kwotę 1.219.482,00 zł z tytułu wpływu w grudniu 2023r. środków z Rządowego Funduszu Rozwoju Dróg (kwota była pierwotnie zaplanowana w dochodach budżetu gminy na 2024 rok) oraz kwotę 354.327,08 zł z tytułu wpływów z opłaty za zezwolenia na sprzedaż napojów alkoholowych w obrocie hurtowym niewykorzystanych w 2023 r. z przeznaczeniem na realizację zadań objętych Gminnym Programem Profilaktyki i Rozwiązywania Problemów Alkoholowych. Przychody budżetu zwiększyły się o kwotę 2.058.079,18 zł i wynoszą 11.705.034,27 zł.

**UCHWAŁA NR LI/.../24
RADY MIEJSKIEJ W BRUSACH
Z DNIA 26 MARCA 2024 R.**

w sprawie zmiany Wieloletniej Prognozy Finansowej Gminy Brusy na lata 2024-2035

Na podstawie art. 226, art. 227, art. 230 ust.1, art. 243 i art. 230b ustawy z dnia 27 sierpnia 2009 r. o finansach publicznych (t.j. Dz.U. z 2023 r. poz. 1270 z późn. zm.) oraz art. 18 ust. 2 pkt 6 ustawy z dnia 8 marca 1990 r. o samorządzie gminnym (t.j. Dz.U. z 2023 r. poz. 40 z późn. zm.)

Rada Miejska w Brusach, uchwała co następuje:

§ 1. W uchwale nr XLIX/403/23 Rady Miejskiej w Brusach z dnia 28 grudnia 2023 r. w sprawie uchwalenia Wieloletniej Prognozy Finansowej Gminy Brusy na lata 2024–2035 z późn.zm. uchyla się załącznik nr 1. i załącznik nr 2. i wprowadza się następujące zmiany:

1. Przyjąć Wieloletnią Prognozę Finansową Gminy Brusy na lata 2024-2035 wraz z prognozą kwoty długu i spłat zobowiązań na lata 2024-2035, zgodnie z **załącznikiem nr 1** do niniejszej uchwały.
2. Określić wykaz planowanych i realizowanych przedsięwzięć w latach 2024–2035, zgodnie z **załącznikiem nr 2** do niniejszej uchwały.

§ 2. Wykonanie uchwały powierza się Burmistrzowi Brus.

§ 3. Uchwała wchodzi w życie dniem podjęcia.

Przewodniczący Rady



RAWNY
Łuczak
143

23

Objaśnienia przyjętych wartości do Wieloletniej Prognozy Finansowej Gminy Brusy na lata 2024-2035

Zgodnie ze zmianami w budżecie na dzień 26 marca 2024 r., dokonano następujących zmian w Wieloletniej Prognozie Finansowej Gminy Brusy:

1. Dochody ogółem zwiększono o 3 562 404,13 zł, z czego dochody bieżące zwiększono o 5 262 266,13 zł, a dochody majątkowe zmniejszono o 1 699 862,00 zł.
2. Wydatki ogółem zwiększono o 5 620 483,31 zł, z czego wydatki bieżące zwiększono o 5 249 537,31 zł, a wydatki majątkowe zwiększono o 370 946,00 zł.
3. Wynik budżetu jest deficytowy i po zmianach wynosi -8 705 034,27 zł.

Szczegółowe informacje na temat zmian w zakresie dochodów, wydatków i wyniku budżetu w roku budżetowym przedstawiono w tabeli poniżej.

Tabela 1. Zmiany w dochodach i wydatkach w 2024 roku

Wyszczególnienie	Przed zmianą [zł]	Zmiana [zł]	Po zmianie [zł]
Dochody ogółem	121 787 536,05	+3 562 404,13	125 349 940,18
Dochody bieżące	86 568 381,20	+5 262 266,13	91 830 647,33
Subwencja ogólna	45 286 958,00	+4 437 470,00	49 724 428,00
Dotacje bieżące	13 864 033,00	+823 214,23	14 687 247,23
Pozostałe	17 914 348,20	+1 581,90	17 915 930,10
Dochody majątkowe	35 219 154,85	-1 699 862,00	33 519 292,85
Wydatki ogółem	128 434 491,14	+5 620 483,31	134 054 974,45
Wydatki bieżące	79 978 424,47	+5 249 537,31	85 227 961,78
Wynagrodzenia i pochodne	41 897 804,00	+2 906 606,14	44 804 410,14
Pozostałe wydatki bieżące	36 469 206,47	+2 342 931,17	38 812 137,64
Wydatki majątkowe	48 456 066,67	+370 946,00	48 827 012,67
Wynik budżetu	-6 646 955,09	-2 058 079,18	-8 705 034,27

Źródło: opracowanie własne.

W okresie prognozy WPF dokonano zmian w zakresie planowanych dochodów bieżących i majątkowych. Zmiany przedstawiono w tabelach poniżej.

Tabela 2. Zmiany w dochodach bieżących w okresie prognozy WPF

Rok	Przed zmianą [zł]	Zmiana [zł]	Po zmianie [zł]
2025	89 962 264,00	+531 458,07	90 493 722,07

Źródło: opracowanie własne.

Tabela 3. Zmiany w dochodach majątkowych w okresie prognozy WPF

Rok	Przed zmianą [zł]	Zmiana [zł]	Po zmianie [zł]
2025	23 288 027,00	+339 382,00	23 627 409,00

Źródło: opracowanie własne.

W okresie prognozy WPF dokonano zmian w zakresie planowanych wydatków bieżących i majątkowych. Zmiany przedstawiono w tabelach poniżej.

Tabela 4. Zmiany w wydatkach bieżących w okresie prognozy WPF

Rok	Przed zmianą [zł]	Zmiana [zł]	Po zmianie [zł]
2025	82 530 478,00	+531 477,30	83 061 955,30

Źródło: opracowanie własne.

Tabela 5. Zmiany w wydatkach majątkowych w okresie prognozy WPF

Rok	Przed zmianą [zł]	Zmiana [zł]	Po zmianie [zł]
2025	26 719 813,00	+339 362,77	27 059 175,77

Źródło: opracowanie własne.

W Wieloletniej Prognozie Finansowej Gminy Brusy:

1. Przychody ogółem w roku budżetowym zwiększono o 2 058 079,18 zł i po zmianach wynoszą 11 705 034,27 zł.
2. Rozchody ogółem w roku budżetowym nie uległy zmianie.

Szczegółowe informacje na temat zmian w zakresie przychodów i rozchodów w roku budżetowym przedstawiono w tabeli poniżej.

Tabela 6. Zmiany w przychodach i rozchodach na 2024 rok.

Wyszczególnienie	Przed zmianą [zł]	Zmiana [zł]	Po zmianie [zł]
Przychody budżetu	9 646 955,09	+2 058 079,18	11 705 034,27
Wolne środki	3 646 955,09	+2 058 079,18	5 705 034,27

Źródło: opracowanie własne.

Od 2025 nie dokonywano zmian w zakresie planowanych przychodów.

Od 2025 nie dokonywano zmian w zakresie planowanych rozchodów.

W zakresie zawartych umów, rozchody Gminy Brusy zaplanowano zgodnie z harmonogramami. W tabeli poniżej spłatę ww. zobowiązań przedstawiono w kolumnie „Zobowiązanie historyczne”.

Spłatę zobowiązania planowanego do zaciągnięcia ujęto w latach 2025-2030. W tabeli poniżej spłatę ww. zobowiązań przedstawiono w kolumnie „Zobowiązanie planowane”.

Tabela 7. Spłata zaciągniętych i planowanych zobowiązań Gminy Brusy

Rok	Zobowiązanie historyczne [zł]	Zobowiązanie planowane [zł]	Zobowiązania razem [zł]
2024	3 000 000,00	0,00	3 000 000,00
2025	3 000 000,00	1 000 000,00	4 000 000,00
2026	3 000 000,00	1 000 000,00	4 000 000,00
2027	3 200 000,00	1 000 000,00	4 200 000,00
2028	2 000 000,00	1 000 000,00	3 000 000,00
2029	2 000 000,00	1 000 000,00	3 000 000,00
2030	3 000 000,00	1 000 000,00	4 000 000,00
2031	3 000 000,00	0,00	3 000 000,00
2032	3 000 000,00	0,00	3 000 000,00

Źródło: Opracowanie własne.

Zmiany w Wieloletniej Prognozie Finansowej Gminy Brusy na lata 2024-2035 spowodowały modyfikacje w kształtowaniu się relacji z art. 243 ustawy o finansach publicznych. Szczegóły zaprezentowano w tabeli poniżej.

Tabela 8. Kształtowanie się relacji z art. 243 ust. 1 ustawy o finansach publicznych

Rok	Obsługa zadłużenia (fakt. i plan. po wyłączeniach)	Maksymalna obsługa zadłużenia (wg planu po III kwartale)	Zachowanie relacji z art. 243 (w oparciu o plan po III kwartale)	Maksymalna obsługa zadłużenia (wg wykonania)	Zachowanie relacji z art. 243 (w oparciu o wykonanie)
2024	5,98%	18,40%	TAK	19,13%	TAK
2025	7,20%	17,24%	TAK	17,97%	TAK
2026	6,95%	16,52%	TAK	17,32%	TAK
2027	6,68%	14,19%	TAK	15,00%	TAK
2028	4,78%	12,80%	TAK	13,60%	TAK
2029	4,53%	11,38%	TAK	12,18%	TAK
2030	5,43%	10,23%	TAK	11,04%	TAK
2031	4,04%	11,36%	TAK	11,36%	TAK
2032	3,83%	11,48%	TAK	11,48%	TAK
2033	0,45%	11,41%	TAK	11,41%	TAK
2034	0,44%	11,39%	TAK	11,39%	TAK
2035	0,22%	11,35%	TAK	11,35%	TAK

Źródło: Opracowanie własne.

Dane w tabeli powyżej wskazują, że w całym okresie prognozy Gmina Brusy spełnia relację, o której mowa w art. 243 ust. 1 ustawy o finansach publicznych. Spełnienie dotyczy zarówno relacji obliczonej na podstawie planu na dzień 30.09.2023 r. jak i w oparciu o dane z wykonania budżetu.

Zmiana Wieloletniej Prognozy Finansowej Gminy Brusy obejmuje również zmiany w załączniku nr 2, które szczegółowo opisano poniżej.

Do załącznika nr 2 dodano następujące przedsięwzięcia:

1. **Gmina Brusy stawia na przedszkolaków** – zadanie bieżące, które ma być realizowane w latach 2024-2025. Łączne nakłady planowane na realizację zadania wynoszą 1 587 432,30 zł. Limit wydatków w 2024 r. wynosi 1 055 955,00 zł., natomiast w 2025 r. wynosi 531 477,30 zł. Przedsięwzięcie dofinansowane ze środków unijnych w kwocie 1 587 413,07 zł (kwota 1 055 955,00 zł w 2024 r. oraz kwota 531 458,07 zł w 2025r.).
Wkład własny 19,23 zł.
Jednostką realizującą jest GMINNY ZARZĄD OŚWIATY W BRUSACH.
2. **Cyberbezpieczna Gmina Brusy** – zadanie majątkowe, które ma być realizowane w latach 2024-2025. Łączne nakłady planowane na realizację zadania wynoszą 1 045 444,65 zł. Limit wydatków w 2024 r. wynosi 516 846,00 zł, natomiast w 2025 r. wynosi 528 598,65 zł. Przedsięwzięcie dofinansowane ze środków unijnych w kwocie 849 955,00 zł (kwota 509 973,00 zł w 2024r. oraz kwota 339 382,00 zł w 2025r.).
Wkład własny 195 489,65 zł.
Jednostką realizującą jest Urząd Miejski w Brusach.

Dokonano zmian w zakresie następujących przedsięwzięć:

1. W zakresie programów, projektów lub zadań innych (finansowanych ze środków krajowych):
 - 1) Dokumentacja projektowa termomodernizacji budynków komunalnych i użyteczności publicznej w Gminie Brusy – zmiana w przedsięwzięciu obejmuje m.in.:
 - a. zwiększenie łącznych nakładów ogółem, limitu wydatków na realizację zadania w roku budżetowym oraz limitu zobowiązań o kwotę 21 000,00 zł;
 - 2) Zakup mikrobusa dla uczestników Środowiskowego Domu Samopomocy w Brusach – zmiana w przedsięwzięciu obejmuje m.in.:
 - a. zwiększenie łącznych nakładów ogółem, limitu wydatków na realizację zadania w roku budżetowym oraz limitu zobowiązań o kwotę 22 000,00 zł;
 - 3) Przebudowa ulic: Bolta, Świętopełka, Witosa, Derdowskiego, Chełmowskiej, ks. Antoniego Graduszewskiego, bł.ks. Józefa Jankowskiego, Szkolnej, Kościelnej, Pocztowej i 2-go Lutego oraz Placu Jana Pawła II w Brusach – zmiana w przedsięwzięciu obejmuje m.in.:
 - a. zwiększenie łącznych nakładów ogółem, limitu wydatków na realizację zadania w roku budżetowym oraz limitu zobowiązań o kwotę 850 000,00 zł;
 - 4) Prace konserwatorsko-restauratorskie budynku dawnej pastorówki w Kosobudach – zmiana w przedsięwzięciu obejmuje m.in.:
 - a. zwiększenie łącznych nakładów ogółem, limitu wydatków na realizację zadania w roku budżetowym oraz limitu zobowiązań o kwotę 20 000,00 zł;
 - 5) Budowa świetlicy wiejskiej wraz z remizą w miejscowości Głowczewice – zmiana w przedsięwzięciu obejmuje m.in.:
 - a. zwiększenie łącznych nakładów ogółem, limitu wydatków na realizację zadania w roku budżetowym oraz limitu zobowiązań o kwotę 19 000,00 zł;
 - 6) Budowa ulic: Jodłowej, Świerkowej, Dębowej, Klonowej i Liliowej oraz przedłużenie Słonecznej, Jaśminowej, Zielonej i Łanowej w Brusach – zmiana w przedsięwzięciu obejmuje m.in.:
 - a. zmniejszenie łącznych nakładów ogółem, limitu wydatków na realizację zadania w roku budżetowym oraz limitu zobowiązań o kwotę 1 200 000,00 zł.

Zmiany wprowadzone w wykazie wieloletnich przedsięwzięć nie spowodowały zmiany horyzontu czasowego załącznika nr 2 WPF.

Zmiany wprowadzone w wykazie wieloletnich przedsięwzięć wpłynęły na zmianę pozycji 10.1.1 i 10.1.2 WPF, co przedstawiono w tabelach poniżej.

Tabela 9. Zmiany w wydatkach bieżących objętych limitem z art. 226 ust. 3 pkt 4

Rok	Przed zmianą [zł]	Zmiana [zł]	Po zmianie [zł]
2024	446 790,00	+1 055 955,00	1 502 745,00
2025	27 200,00	+531 477,30	558 677,30

Źródło: opracowanie własne.

Tabela 10. Zmiany w wydatkach majątkowych objętych limitem z art. 226 ust. 3 pkt 4

Rok	Przed zmianą [zł]	Zmiana [zł]	Po zmianie [zł]
2024	41 450 286,11	+248 846,00	41 699 132,11
2025	24 813 427,00	+528 598,65	25 342 025,65

Źródło: opracowanie własne.

Wartości wykazane w pozostałych pozycjach WPF, stanowią informacje uzupełniające względem pozycji opisanych powyżej. Zostały przedstawione w WPF zgodnie z obowiązującym stanem faktycznym, na podstawie zawartych umów i porozumień.

Pełen zakres zmian obrazują załączniki nr 1 i 2 do niniejszej uchwały.

Wieloletnia prognoza finansowa jednostki samorządu terytorialnego 1)

Ustalona na lata 2022–2025 relacja z art. 243 (poz. 8.3, 8.3.1, 8.4 i 8.4 1) została obliczona według średniej 7-letniej;

Załącznik nr 1 do Uchwały nr ... Rady Miejskiej w Brusach z dnia 26.03.2024 r.

Wyszczególnienie	Dochody ogółem ^x	z tego:									
		Dochody bieżące ^x	z tego:						Dochody majątkowe ^x	w tym:	
			dochody z tytułu udziału we wpływach z podatku dochodowego od osób fizycznych	dochody z tytułu udziału we wpływach z podatku dochodowego od osób prawnych	z subwencji ogólnej	z tytułu dotacji i środków przeznaczonych na cele bieżące ^{x 3)}	pozostałe dochody bieżące ⁴⁾	z podatku od nieruchomości		ze sprzedaży majątku ^x	z tytułu dotacji oraz środków przeznaczonych na inwestycje
Lp	1	1.1	1.1.1	1.1.2	1.1.3	1.1.4	1.1.5	1.1.5.1	1.2	1.2.1	1.2.2
2024	125 349 940,18	91 830 647,33	9 195 684,00	307 358,00	49 724 428,00	14 687 247,23	17 915 930,10	6 564 539,00	33 519 292,85	509 550,00	33 008 376,85
2025	114 121 131,07	90 493 722,07	9 572 707,00	319 960,00	47 143 723,00	14 815 262,07	18 642 070,00	6 833 685,00	23 627 409,00	0,00	23 627 409,00
2026	92 751 094,00	92 751 094,00	9 869 461,00	329 879,00	48 605 178,00	14 726 602,00	19 219 974,00	7 045 529,00	0,00	0,00	0,00
2027	95 069 871,00	95 069 871,00	10 116 198,00	338 126,00	49 820 307,00	15 094 767,00	19 700 473,00	7 221 667,00	0,00	0,00	0,00
2028	97 731 828,00	97 731 828,00	10 399 452,00	347 594,00	51 215 276,00	15 517 420,00	20 252 086,00	7 423 874,00	0,00	0,00	0,00
2029	100 272 855,00	100 272 855,00	10 669 838,00	356 631,00	52 546 873,00	15 920 873,00	20 778 640,00	7 616 895,00	0,00	0,00	0,00
2030	102 779 677,00	102 779 677,00	10 936 584,00	365 547,00	53 860 545,00	16 318 895,00	21 298 106,00	7 807 317,00	0,00	0,00	0,00
2031	105 246 389,00	105 246 389,00	11 199 062,00	374 320,00	55 153 198,00	16 710 548,00	21 809 261,00	7 994 693,00	0,00	0,00	0,00
2032	107 667 056,00	107 667 056,00	11 456 640,00	382 929,00	56 421 722,00	17 094 891,00	22 310 874,00	8 178 571,00	0,00	0,00	0,00
2033	110 143 398,00	110 143 398,00	11 720 143,00	391 736,00	57 719 422,00	17 488 073,00	22 824 024,00	8 366 678,00	0,00	0,00	0,00
2034	112 676 697,00	112 676 697,00	11 989 706,00	400 746,00	59 046 969,00	17 890 299,00	23 348 977,00	8 559 112,00	0,00	0,00	0,00
2035	115 268 260,00	115 268 260,00	12 265 469,00	409 963,00	60 405 049,00	18 301 776,00	23 886 003,00	8 755 972,00	0,00	0,00	0,00

28

¹⁾ Wzór może być stosowany także w układzie pionowym, w którym poszczególne pozycje są przedstawione w kolumnach, a lata w wierszach.

²⁾ Zgodnie z art. 227 ustawy z dnia 27 sierpnia 2009 r. o finansach publicznych (Dz. U. z 2019 r. poz. 869, z późn. zm.), zwanej dalej „ustawą”, wieloletnia prognoza finansowa obejmuje okres roku budżetowego oraz co najmniej trzech kolejnych lat. W sytuacji dłuższego okresu prognozowania finansowego wzór stosuje się dla lat wykraczających poza minimalny (4-letni) okres prognozy, wynikający z art. 227 ustawy.

³⁾ W pozycji wykazuje się dochody o charakterze celowym, które jednostka otrzymuje od podmiotów zewnętrznych. W szczególności pozycja obejmuje dotacje celowe z budżetu państwa na zadania bieżące oraz dotacje i środki na finansowanie wydatków bieżących na realizację zadań finansowanych z udziałem środków, o których mowa w art. 5 ust. 1 pkt 2 i 3 ustawy. W pozycji nie wykazuje się natomiast dochodów związanych ze szczególnymi zasadami wykonywania budżetu jednostki wynikającymi z odrębnych ustaw, o których mowa w art. 237 ust. 1 ustawy.

⁴⁾ W pozycji wykazuje się pozostałe dochody bieżące w szczególności kwoty podatków i opłat lokalnych.

Wyszczególnienie	Wydatki ogółem ^x	z tego:										
		Wydatki bieżące ^x	w tym:							Wydatki majątkowe ^x	w tym:	
			na wynagrodzenia i składki od nich naliczane	z tytułu poręczeń i gwarancji ^x	w tym:	wydatki na obsługę długu ^x	w tym:				Inwestycje i zakupy inwestycyjne, o których mowa w art. 236 ust. 4 pkt 1 ustawy	wydatki o charakterze dotacyjnym na inwestycje i zakupy inwestycyjne
					gwarancje i poręczenia podlegające wyłączeniu z limitu spłaty zobowiązań, o którym mowa w art. 243 ustawy ^x		odsetki i dyskonto podlegające wyłączeniu z limitu spłaty zobowiązań, o którym mowa w art. 243 ustawy, w terminie nie dłuższym niż 90 dni po zakończeniu programu, projektu lub zadania i otrzymaniu refundacji z tych środków (bez odsetek i dyskonta od zobowiązań na wkład krajowy) ^x	odsetki i dyskonto podlegające wyłączeniu z limitu spłaty zobowiązań, o którym mowa w art. 243 ustawy, z tytułu zobowiązań zaciągniętych na wkład krajowy ^x	pozostałe odsetki i dyskonto podlegające wyłączeniu z limitu spłaty zobowiązań, o którym mowa w art. 243 ustawy ^x			
2.1	2.1.1	2.1.2	2.1.2.1	2.1.3	2.1.3.1	2.1.3.2	2.1.3.3	2.2	2.2.1	2.2.1.1		
2024	134 054 974,45	85 227 961,78	44 804 410,14	0,00	0,00	1 611 414,00	0,00	0,00	0,00	48 827 012,67	48 827 012,67	2 295 000,00
2025	110 121 131,07	83 061 955,30	43 267 634,00	0,00	0,00	1 451 480,00	0,00	0,00	0,00	27 059 175,77	27 059 175,77	1 122 500,00
2026	88 751 094,00	84 953 842,00	44 544 029,00	418 417,00	0,00	1 007 880,00	0,00	0,00	0,00	3 797 252,00	3 797 252,00	0,00
2027	90 869 871,00	86 813 831,00	45 713 310,00	418 417,00	0,00	724 000,00	0,00	0,00	0,00	4 056 040,00	4 056 040,00	0,00
2028	94 731 828,00	88 796 258,00	46 913 284,00	418 417,00	0,00	507 500,00	0,00	0,00	0,00	5 935 570,00	5 935 570,00	0,00
2029	97 272 855,00	90 923 201,00	48 121 301,00	418 417,00	0,00	402 500,00	0,00	0,00	0,00	6 349 654,00	6 349 654,00	0,00
2030	98 779 677,00	93 077 319,00	49 348 394,00	418 417,00	0,00	280 000,00	0,00	0,00	0,00	5 702 358,00	5 702 358,00	0,00
2031	102 246 389,00	95 251 955,00	50 569 767,00	418 417,00	0,00	157 500,00	0,00	0,00	0,00	6 994 434,00	6 994 434,00	0,00
2032	104 667 056,00	97 488 571,00	51 808 726,00	418 417,00	0,00	52 500,00	0,00	0,00	0,00	7 178 485,00	7 178 485,00	0,00
2033	110 143 398,00	99 835 608,00	53 078 040,00	418 417,00	0,00	0,00	0,00	0,00	0,00	10 307 790,00	10 307 790,00	0,00
2034	112 676 697,00	102 294 499,00	54 378 452,00	418 417,00	0,00	0,00	0,00	0,00	0,00	10 382 198,00	10 382 198,00	0,00
2035	115 268 260,00	104 368 606,00	55 683 535,00	209 513,00	0,00	0,00	0,00	0,00	0,00	10 899 654,00	10 899 654,00	0,00

Wyszczególnienie	Wynik budżetu ^x	w tym.	Przychody budżetu ^x	z tego:							
		Kwota prognozowanej nadwyżki budżetu przeznaczana na spłatę kredytów, pożyczek i wykup papierów wartościowych ⁵⁾		Kredyty, pożyczki, emisja papierów wartościowych ^x	w tym:		Nadwyżka budżetowa z lat ubiegłych ^{x 6)}	w tym:		Wolne środki, o których mowa w art. 217 ust. 2 pkt 6 ustawy ^x	w tym:
				na pokrycie deficytu budżetu ^x		na pokrycie deficytu budżetu ^x		na pokrycie deficytu budżetu ^x			
Lp	3	3.1	4	4.1	4.1.1	4.2	4.2.1	4.3	4.3.1		
2024	-8 705 034,27	0,00	11 705 034,27	6 000 000,00	6 000 000,00	0,00	0,00	5 705 034,27	2 705 034,27		
2025	4 000 000,00	4 000 000,00	0,00	0,00	0,00	0,00	0,00	0,00	0,00		
2026	4 000 000,00	4 000 000,00	0,00	0,00	0,00	0,00	0,00	0,00	0,00		
2027	4 200 000,00	4 200 000,00	0,00	0,00	0,00	0,00	0,00	0,00	0,00		
2028	3 000 000,00	3 000 000,00	0,00	0,00	0,00	0,00	0,00	0,00	0,00		
2029	3 000 000,00	3 000 000,00	0,00	0,00	0,00	0,00	0,00	0,00	0,00		
2030	4 000 000,00	4 000 000,00	0,00	0,00	0,00	0,00	0,00	0,00	0,00		
2031	3 000 000,00	3 000 000,00	0,00	0,00	0,00	0,00	0,00	0,00	0,00		
2032	3 000 000,00	3 000 000,00	0,00	0,00	0,00	0,00	0,00	0,00	0,00		
2033	0,00	0,00	0,00	0,00	0,00	0,00	0,00	0,00	0,00		
2034	0,00	0,00	0,00	0,00	0,00	0,00	0,00	0,00	0,00		
2035	0,00	0,00	0,00	0,00	0,00	0,00	0,00	0,00	0,00		

⁵⁾ Inne przeznaczenie nadwyżki budżetowej wymaga określenia w objaśnieniach do wieloletniej prognozy finansowej.

⁶⁾ W pozycji należy ująć środki pieniężne znajdujące się na rachunku budżetu pochodzące z nadwyżek poprzednich budżetów, łącznie z niewykorzystanymi środkami, o których mowa w art. 217 ust. 2 pkt 8 ustawy.

16

Wyszczególnienie	z tego:				Rozchody budżetu ^x	z tego:				
	Spłaty udzielonych pożyczek w latach ubiegłych ^x	w tym:		w tym:		Spłaty rat kapitałowych kredytów i pożyczek oraz wykup papierów wartościowych ^x	w tym:			
		na pokrycie deficytu budżetu ^x	Inne przychody niezwiązane z zaciągnięciem długu ^{x 7)}	na pokrycie deficytu budżetu ^x			na pokrycie deficytu budżetu ^x	z tego:		
								łącznie kwota przypadających na dany rok kwot ustawowych wyłączeń z limitu spłaty zobowiązań ^x	kwota przypadających na dany rok kwot wyłączeń określonych w art. 243 ust. 3 ustawy ^x	kwota przypadających na dany rok kwot wyłączeń określonych w art. 243 ust. 3a ustawy ^x
Lp	4.4	4.4.1	4.5	4.5.1	5	5.1	5.1.1	5.1.1.1	5.1.1.2	
2024	0,00	0,00	0,00	0,00	3 000 000,00	3 000 000,00	0,00	0,00	0,00	
2025	0,00	0,00	0,00	0,00	4 000 000,00	4 000 000,00	0,00	0,00	0,00	
2026	0,00	0,00	0,00	0,00	4 000 000,00	4 000 000,00	0,00	0,00	0,00	
2027	0,00	0,00	0,00	0,00	4 200 000,00	4 200 000,00	0,00	0,00	0,00	
2028	0,00	0,00	0,00	0,00	3 000 000,00	3 000 000,00	0,00	0,00	0,00	
2029	0,00	0,00	0,00	0,00	3 000 000,00	3 000 000,00	0,00	0,00	0,00	
2030	0,00	0,00	0,00	0,00	4 000 000,00	4 000 000,00	0,00	0,00	0,00	
2031	0,00	0,00	0,00	0,00	3 000 000,00	3 000 000,00	0,00	0,00	0,00	
2032	0,00	0,00	0,00	0,00	3 000 000,00	3 000 000,00	0,00	0,00	0,00	
2033	0,00	0,00	0,00	0,00	0,00	0,00	0,00	0,00	0,00	
2034	0,00	0,00	0,00	0,00	0,00	0,00	0,00	0,00	0,00	
2035	0,00	0,00	0,00	0,00	0,00	0,00	0,00	0,00	0,00	

⁷⁾ W pozycji należy ująć w szczególności przychody pochodzące z prywatyzacji majątku jednostki samorządu terytorialnego.

92

Wyszczególnienie	Rozchody budżetu, z tego:						Kwota długu ^x	w tym:	Relacja zrównoważenia wydatków bieżących, o której mowa w art. 242 ustawy		
	łączna kwota przypadających na dany rok kwot ustawowych wyłączeń z limitu spłaty zobowiązań, z tego								kwota długu, którego planowana spłata dokona się z wydatków ^x	Różnica między dochodami bieżącymi a wydatkami bieżącymi ^x	Różnica między dochodami bieżącymi, skorygowanymi o środki ⁸⁾ a wydatkami bieżącymi ^x
	kwota wyłączeń z tytułu wcześniejszej spłaty zobowiązań, określonych w art. 243 ust. 3b ustawy	z tego:			kwota przypadających na dany rok kwot pozostałych ustawowych wyłączeń z limitu spłaty zobowiązań ^x	Inne rozchody niezwiązane ze spłatą długu ^x					
środkami nowego zobowiązania		wolnymi środkami, o których mowa w art. 217 ust. 2 pkt 6 ustawy	innymi środkami								
Lp	5.1.1.3	5.1.1.3.1	5.1.1.3.2	5.1.1.3.3	5.1.1.4	5.2	6	6.1	7.1	7.2	
2024	0,00	0,00	0,00	0,00	0,00	0,00	28 200 000,00	0,00	6 602 685,55	12 307 719,82	
2025	x	x	x	x	0,00	0,00	24 200 000,00	0,00	7 431 766,77	7 431 766,77	
2026	x	x	x	x	0,00	0,00	20 200 000,00	0,00	7 797 252,00	7 797 252,00	
2027	x	x	x	x	0,00	0,00	16 000 000,00	0,00	8 256 040,00	8 256 040,00	
2028	x	x	x	x	0,00	0,00	13 000 000,00	0,00	8 935 570,00	8 935 570,00	
2029	x	x	x	x	0,00	0,00	10 000 000,00	0,00	9 349 654,00	9 349 654,00	
2030	x	x	x	x	0,00	0,00	6 000 000,00	0,00	9 702 358,00	9 702 358,00	
2031	x	x	x	x	0,00	0,00	3 000 000,00	0,00	9 994 434,00	9 994 434,00	
2032	x	x	x	x	0,00	0,00	0,00	0,00	10 178 485,00	10 178 485,00	
2033	x	x	x	x	0,00	0,00	0,00	0,00	10 307 790,00	10 307 790,00	
2034	x	x	x	x	0,00	0,00	0,00	0,00	10 382 198,00	10 382 198,00	
2035	x	x	x	x	0,00	0,00	0,00	0,00	10 899 654,00	10 899 654,00	

⁸⁾ Skorygowanie o środki dotyczy określonego w art. 242 ustawy powiększenia o odpowiednie dla roku prognozy przychody wskazane w art. 217 ust. 2 ustawy. Skutki finansowe wyłączeń ograniczenia, o którym mowa w art. 242 ustawy, zawarte w innych ustawach należy ująć w objaśnieniach dołączanych do wieloletniej prognozy finansowej zgodnie z art. 226 ust. 2a ustawy.

Wyszczególnienie	Wskaźnik spłaty zobowiązań						
	Relacja określona po lewej stronie nierówności we wzorze, o którym mowa w art. 243 ust. 1 ustawy (po uwzględnieniu zobowiązań związku współtworzonego przez jednostkę samorządu terytorialnego oraz po uwzględnieniu ustawowych wyłączeń przypadających na dany rok) ^x	Relacja określona po prawej stronie nierówności we wzorze, o którym mowa w art. 243 ust. 1 ustawy, ustalona dla danego roku (wskaźnik jednoroczny) ^x		Dopuszczalny limit spłaty zobowiązań określony po prawej stronie nierówności we wzorze, o którym mowa w art. 243 ustawy, po uwzględnieniu ustawowych wyłączeń, obliczony w oparciu o plan 3 kwartału roku poprzedzającego pierwszy rok prognozy (wskaźnik ustalony w oparciu o średnią arytmetyczną z poprzednich lat) ^x	Dopuszczalny limit spłaty zobowiązań określony po prawej stronie nierówności we wzorze, o którym mowa w art. 243 ustawy, po uwzględnieniu ustawowych wyłączeń, obliczony w oparciu o wykonanie roku poprzedzającego pierwszy rok prognozy (wskaźnik ustalony w oparciu o średnią arytmetyczną z poprzednich lat) ^x	Informacja o spełnieniu wskaźnika spłaty zobowiązań określonego w art. 243 ustawy, po uwzględnieniu zobowiązań związku współtworzonego przez jednostkę samorządu terytorialnego oraz po uwzględnieniu ustawowych wyłączeń, obliczonego w oparciu o plan 3 kwartałów roku poprzedzającego rok budżetowy ^x	Informacja o spełnieniu wskaźnika spłaty zobowiązań określonego w art. 243 ustawy, po uwzględnieniu zobowiązań związku współtworzonego przez jednostkę samorządu terytorialnego oraz po uwzględnieniu ustawowych wyłączeń, obliczonego w oparciu o wykonanie roku poprzedzającego rok budżetowy ^x
Lp	8.1	8.2		8.3	8.3.1	8.4	8.4.1
2024	5,98%	10,65%	11,31%	18,40%	19,13%	TAK	TAK
2025	7,20%	11,74%	x	17,24%	17,97%	TAK	TAK
2026	6,95%	11,29%	x	16,52%	17,32%	TAK	TAK
2027	6,68%	11,23%	x	14,19%	15,00%	TAK	TAK
2028	4,78%	11,49%	x	12,80%	13,60%	TAK	TAK
2029	4,53%	11,56%	x	11,38%	12,18%	TAK	TAK
2030	5,43%	11,55%	x	10,23%	11,04%	TAK	TAK
2031	4,04%	11,47%	x	11,36%	11,36%	TAK	TAK
2032	3,83%	11,30%	x	11,48%	11,48%	TAK	TAK
2033	0,45%	11,12%	x	11,41%	11,41%	TAK	TAK
2034	0,44%	10,95%	x	11,39%	11,39%	TAK	TAK
2035	0,22%	11,24%	x	11,35%	11,35%	TAK	TAK

Ustalona na lata 2022–2025 relacja z art. 243 (poz. 8.3, 8.3.1, 8.4 i 8.4.1) została obliczona według średniej 7-letniej

Wyszczególnienie	Finansowanie programów, projektów lub zadań realizowanych z udziałem środków, o których mowa w art. 5 ust. 1 pkt 2 i 3 ustawy								
	Dochody bieżące na programy, projekty lub zadania finansowane z udziałem środków, o których mowa w art. 5 ust. 1 pkt 2 i 3 ustawy ^x	w tym:		Dochody majątkowe na programy, projekty lub zadania finansowane z udziałem środków, o których mowa w art. 5 ust. 1 pkt 2 i 3 ustawy	w tym:		Wydatki bieżące na programy, projekty lub zadania finansowane z udziałem środków, o których mowa w art. 5 ust. 1 pkt 2 i 3 ustawy ^x	w tym:	
		Dotacje i środki o charakterze bieżącym na realizację programu, projektu lub zadania finansowanego z udziałem środków, o których mowa w art. 5 ust. 1 pkt 2 ustawy ^x	w tym:		Dochody majątkowe na programy, projekty lub zadania finansowane z udziałem środków, o których mowa w art. 5 ust. 1 pkt 2 ustawy	w tym:		Wydatki bieżące na programy, projekty lub zadania finansowane z udziałem środków, o których mowa w art. 5 ust. 1 pkt 2 ustawy ^x	w tym:
Lp	9.1	9.1.1	9.1.1.1	9.2	9.2.1	9.2.1.1	9.3	9.3.1	9.3.1.1
2024	1 055 955,00	1 055 955,00	1 055 955,00	5 198 345,85	5 198 345,85	5 198 345,85	1 055 955,00	1 055 955,00	1 055 955,00
2025	531 458,07	531 458,07	531 458,07	339 382,00	339 382,00	339 382,00	531 477,30	531 477,30	531 458,07
2026	0,00	0,00	0,00	0,00	0,00	0,00	0,00	0,00	0,00
2027	0,00	0,00	0,00	0,00	0,00	0,00	0,00	0,00	0,00
2028	0,00	0,00	0,00	0,00	0,00	0,00	0,00	0,00	0,00
2029	0,00	0,00	0,00	0,00	0,00	0,00	0,00	0,00	0,00
2030	0,00	0,00	0,00	0,00	0,00	0,00	0,00	0,00	0,00
2031	0,00	0,00	0,00	0,00	0,00	0,00	0,00	0,00	0,00
2032	0,00	0,00	0,00	0,00	0,00	0,00	0,00	0,00	0,00
2033	0,00	0,00	0,00	0,00	0,00	0,00	0,00	0,00	0,00
2034	0,00	0,00	0,00	0,00	0,00	0,00	0,00	0,00	0,00
2035	0,00	0,00	0,00	0,00	0,00	0,00	0,00	0,00	0,00

35

Wyszczególnienie	Informacje uzupełniające o wybranych kategoriach finansowych									
	Wydutki majątkowe na programy, projekty lub zadania finansowane z udziałem środków, o których mowa w art. 5 ust. 1 pkt 2 i 3 ustawy	w tym:		Wydutki objęte limitem, o którym mowa w art. 226 ust. 3 pkt 4 ustawy	z tego:		Wydutki bieżące na pokrycie ujemnego wyniku finansowego samodzielnego publicznego zakładu opieki zdrowotnej	Wydutki na spłatę zobowiązań przejmowanych w związku z likwidacją lub przekształceniem samodzielnego publicznego zakładu opieki zdrowotnej	Kwota zobowiązań związku współtworzonego przez jednostkę samorządu terytorialnego przypadających do spłaty w danym roku budżetowym, podlegająca doliczeniu zgodnie z art. 244 ustawy ^x	Kwota zobowiązań wynikających z przejęcia przez jednostkę samorządu terytorialnego zobowiązań po likwidowanych i przekształcanych samorządowych osobach prawnych
		Wydutki majątkowe na programy, projekty lub zadania finansowane z udziałem środków, o których mowa w art. 5 ust. 1 pkt 2 ustawy	w tym:		bieżące	majątkowe				
			finansowane środkami określonymi w art. 5 ust. 1 pkt 2 ustawy							
Lp	9.4	9.4.1	9.4.1.1	10.1	10.1.1	10.1.2	10.2	10.3	10.4	10.5
2024	3 006 519,11	3 006 519,11	1 960 894,35	43 201 877,11	1 502 745,00	41 699 132,11	0,00	0,00	0,00	0,00
2025	528 598,65	528 598,65	429 755,00	25 900 702,95	558 677,30	25 342 025,65	0,00	0,00	0,00	0,00
2026	0,00	0,00	0,00	0,00	0,00	0,00	0,00	0,00	0,00	0,00
2027	0,00	0,00	0,00	0,00	0,00	0,00	0,00	0,00	0,00	0,00
2028	0,00	0,00	0,00	0,00	0,00	0,00	0,00	0,00	0,00	0,00
2029	0,00	0,00	0,00	0,00	0,00	0,00	0,00	0,00	0,00	0,00
2030	0,00	0,00	0,00	0,00	0,00	0,00	0,00	0,00	0,00	0,00
2031	0,00	0,00	0,00	0,00	0,00	0,00	0,00	0,00	0,00	0,00
2032	0,00	0,00	0,00	0,00	0,00	0,00	0,00	0,00	0,00	0,00
2033	0,00	0,00	0,00	0,00	0,00	0,00	0,00	0,00	0,00	0,00
2034	0,00	0,00	0,00	0,00	0,00	0,00	0,00	0,00	0,00	0,00
2035	0,00	0,00	0,00	0,00	0,00	0,00	0,00	0,00	0,00	0,00

Wyszczególnienie	Informacje uzupełniające o wybranych kategoriach finansowych												
	Spłaty, o których mowa w poz. 5.1, wynikające wyłącznie z tytułu zobowiązań już zaciągniętych ^x	Wydatki zmniejszające dług ^x	w tym:					Wydatki bieżące podlegające wyłączeniu z limitu spłaty zobowiązań ⁹⁾	Kwota wzrostu(+)/spadku(-) kwoty długu wynikająca z operacji niekasowych (m.in. umorzenia, różnice kursowe)	Wcześniejsza spłata zobowiązań, wyłączona z limitu spłaty zobowiązań, dokonywana w formie wydatków budżetowych	Wykup papierów wartościowych, spłaty rat kredytów i pożyczek wraz z należnymi odsetkami i dyskontem, odpowiednio emitowanych lub zaciągniętych do równowartości kwoty ubytku w wykonanych dochodach jednostki terytorialnego będącego skutkiem wystąpienia COVID-19 ^x	Wydatki bieżące podlegające wyłączeniu z limitu spłaty zobowiązań ⁹⁾	
			spłata zobowiązań wymagalnych z lat poprzednich, innych niż w poz. 10.7.3 ^x	spłata zobowiązań zaliczanych do tytułu dłużnego – kredyt i pożyczka ^x	zobowiązań zaciągniętych po dniu 1 stycznia 2019 r. ^x	w tym:							wydatki z tytułu wymagalnych poręczeń i gwarancji ^x
						dokonywana w formie wydatku bieżącego ^x							
Lp	10.6	10.7	10.7.1	10.7.2	10.7.2.1	10.7.2.1.1	10.7.3	10.8	10.9	10.10	10.11		
2024	3 000 000,00	0,00	0,00	0,00	0,00	0,00	0,00	0,00	0,00	0,00	0,00		
2025	3 000 000,00	0,00	0,00	0,00	0,00	0,00	0,00	0,00	x	0,00	0,00		
2026	3 000 000,00	0,00	0,00	0,00	0,00	0,00	0,00	0,00	x	0,00	0,00		
2027	3 200 000,00	0,00	0,00	0,00	0,00	0,00	0,00	0,00	x	0,00	0,00		
2028	2 000 000,00	0,00	0,00	0,00	0,00	0,00	0,00	0,00	x	0,00	0,00		
2029	2 000 000,00	0,00	0,00	0,00	0,00	0,00	0,00	0,00	x	0,00	0,00		
2030	3 000 000,00	0,00	0,00	0,00	0,00	0,00	0,00	0,00	x	0,00	0,00		
2031	3 000 000,00	0,00	0,00	0,00	0,00	0,00	0,00	0,00	x	0,00	0,00		
2032	3 000 000,00	0,00	0,00	0,00	0,00	0,00	0,00	0,00	x	0,00	0,00		
2033	0,00	0,00	0,00	0,00	0,00	0,00	0,00	0,00	x	0,00	0,00		
2034	0,00	0,00	0,00	0,00	0,00	0,00	0,00	0,00	x	0,00	0,00		
2035	0,00	0,00	0,00	0,00	0,00	0,00	0,00	0,00	x	0,00	0,00		

⁹⁾ W pozycji należy ująć kwoty wydatków bieżących, o które zostają pomniejszone wydatki bieżące budżetu przy wyliczeniu limitu spłaty zobowiązań określonego po prawej stronie nierówności we wzorze, o którym mowa w art. 243 ustawy, na podstawie odrębnych ustaw, bez wydatków bieżących na obsługę długu. W szczególności należy ująć wydatki poniesione w celu realizacji zadań związanych z przeciwdziałaniem COVID-19.

^{*} Informacje zawarte w tej części wieloletniej prognozy finansowej, w tym o spełnieniu relacji określonej w art. 243 ustawy zostaną automatycznie wygenerowane przez aplikację wskazaną przez Ministra Finansów, o której mowa w § 4 ust. 1, na podstawie danych historycznych oraz prognozowanych przez jednostkę samorządu terytorialnego. Automatycznie wyliczenia danych na podstawie wartości historycznych i prognozowanych przez jednostkę samorządu terytorialnego dotyczą w szczególności także pozycji 8.3 – 8.3.1 i pozycji z sekcji 12.

^x - pozycje oznaczone symbolem „x” sporządza się na okres prognozy kwoty długu, zgodnie z art. 227 ust. 2 ustawy. Okres ten nie podlega wydłużeniu w sytuacji planowania wydatków z tytułu niewymagalnych poręczeń i gwarancji. W przypadku planowania wydatków z tytułu niewymagalnych poręczeń i gwarancji w okresie dłuższym niż okres, na który zadągnięto oraz planuje się zaciągnąć zobowiązania dłużne, informację o wydatkach z tytułu niewymagalnych poręczeń i gwarancji, wykraczających poza wspomniany okres, należy zamieścić w objaśnieniach do wieloletniej prognozy finansowej.

97

Wykaz przedsięwzięć do WPF

Załącznik nr 2 do Uchwały nr ... Rady Miejskiej w Brusach z dnia 26.03.2024 r.

kwoty w zł

L.p.	Nazwa i cel	Jednostka odpowiedzialna lub koordynująca	Okres realizacji		Łączne nakłady finansowe	Limit 2024	Limit 2025	Limit 2026	Limit 2027	Limit zobowiązań
			Od	Do						
1	Wydatki na przedsięwzięcia-ogółem (1.1+1.2+1.3)				71 479 345,06	43 201 877,11	25 900 702,95	0,00	0,00	67 515 147,76
1.a	- wydatki bieżące				2 088 622,30	1 502 745,00	558 677,30	0,00	0,00	473 990,00
1.b	- wydatki majątkowe				69 390 722,76	41 699 132,11	25 342 025,65	0,00	0,00	67 041 157,76
1.1	Wydatki na programy, projekty lub zadania związane z programami realizowanymi z udziałem środków, o których mowa w art.5 ust.1 pkt 2 i 3 ustawy z dnia 27 sierpnia 2009.r. o finansach publicznych (Dz.U.Nr 157, poz.1240,z późn.zm.), z tego:				5 327 041,06	4 045 374,11	1 060 075,95	0,00	0,00	3 518 017,76
1.1.1	- wydatki bieżące				1 587 432,30	1 055 955,00	531 477,30	0,00	0,00	0,00
1.1.1.1	Gmina Brusy stawia na przedszkolaków -	GMINNY ZARZĄD OSWIATY W BRUSACH	2024	2025	1 587 432,30	1 055 955,00	531 477,30	0,00	0,00	0,00
1.1.2	- wydatki majątkowe				3 739 608,76	2 989 419,11	528 598,65	0,00	0,00	3 518 017,76
1.1.2.1	Budowa dróg gminnych nr 206072G i 206022G Dąbrówka - Małe Glišno	Urząd Miejski w Brusach	2023	2024	2 222 573,11	2 222 573,11	0,00	0,00	0,00	2 222 573,11
1.1.2.2	Rozbudowa i modernizacja obiektów infrastruktury turystycznej wzdłuż ścieżek i tras rowerowych na terenie Gminy Brusy	Urząd Miejski w Brusach	2023	2024	471 591,00	250 000,00	0,00	0,00	0,00	250 000,00
1.1.2.3	Cyberbezpieczna Gmina Brusy	Urząd Miejski w Brusach	2024	2025	1 045 444,65	516 846,00	528 598,65	0,00	0,00	1 045 444,65
1.2	Wydatki na programy, projekty lub zadania związane z umowami partnerstwa publiczno-prywatnego, z tego:				0,00	0,00	0,00	0,00	0,00	0,00
1.2.1	- wydatki bieżące				0,00	0,00	0,00	0,00	0,00	0,00
1.2.2	- wydatki majątkowe				0,00	0,00	0,00	0,00	0,00	0,00
1.3	Wydatki na programy, projekty lub zadania pozostałe (inne niż wymienione w pkt 1.1 i 1.2),z tego				66 152 304,00	39 156 503,00	24 840 627,00	0,00	0,00	63 997 130,00
1.3.1	- wydatki bieżące				501 190,00	446 790,00	27 200,00	0,00	0,00	473 990,00
1.3.1.1	Program profilaktycznych szczepień przeciwko grypie dla mieszkańców miasta i gminy Brusy w latach 2023-2025	Urząd Miejski w Brusach	2023	2025	81 600,00	27 200,00	27 200,00	0,00	0,00	54 400,00
1.3.1.2	Remont ulicy Na Zaborach w Brusach	Urząd Miejski w Brusach	2023	2024	419 590,00	419 590,00	0,00	0,00	0,00	419 590,00
1.3.2	- wydatki majątkowe				65 651 114,00	38 709 713,00	24 813 427,00	0,00	0,00	63 523 140,00
1.3.2.1	Budowa II etapu hali sportowej przy Szkole Podstawowej nr 1 w Brusach	Urząd Miejski w Brusach	2023	2024	9 665 065,00	8 465 065,00	0,00	0,00	0,00	8 465 065,00
1.3.2.2	Budowa nowego boiska wielofunkcyjnego o wymiarach pola gry 12m x 24m wraz z zadaszeniem o stałej konstrukcji przy Szkole Podstawowej im. bł. ks. Józefa Jankowskiego w Czyczkowach	Urząd Miejski w Brusach	2023	2024	4 189 228,00	4 149 228,00	0,00	0,00	0,00	4 149 228,00
1.3.2.3	Budowa ciągów pieszego, rowerowego i pieszo-rowerowego wzdłuż dróg gminnych nr 206071G oraz 206072G Brusy - Małe Glišno wraz z przebudową ulicy Makowej w Brusach - dokumentacja projektowa	Urząd Miejski w Brusach	2023	2024	167 600,00	150 840,00	0,00	0,00	0,00	150 840,00
1.3.2.4	Dokumentacja projektowa termomodernizacji budynków komunalnych i użyteczności publicznej w Gminie Brusy	Urząd Miejski w Brusach	2023	2024	520 230,00	520 230,00	0,00	0,00	0,00	520 230,00
1.3.2.5	Dokumentacja rozbudowy przystanku zintegrowanego w Brusach	Urząd Miejski w Brusach	2023	2024	200 000,00	200 000,00	0,00	0,00	0,00	200 000,00
1.3.2.6	Zakup mikrobusa dla uczestników Środowiskowego Domu Samopomocy w Brusach	Urząd Miejski w Brusach	2023	2024	209 000,00	209 000,00	0,00	0,00	0,00	209 000,00

L.p.	Nazwa i cel	Jednostka odpowiedzialna lub koordynująca	Okres realizacji		Łączne nakłady finansowe	Limit 2024	Limit 2025	Limit 2026	Limit 2027	Limit zobowiązań
			Od	Do						
1.3.2.7	Przebudowa ulic: Bolla, Świętopelka, Witosa, Derdowskiego, Chełmowskiej, ks. Antoniego Graduszewskiego, bl.ks. Józefa Jankowskiego, Szkolnej, Kościelnej, Pocztovej i 2-go Lutego oraz Placu Jana Pawła II w Brusach	Urząd Miejski w Brusach	2023	2025	20 391 036,00	11 865 019,00	8 526 017,00	0,00	0,00	20 391 036,00
1.3.2.8	Modernizacja sieci drogowej w Brusach	Urząd Miejski w Brusach	2023	2025	10 522 410,00	0,00	10 522 410,00	0,00	0,00	10 522 410,00
1.3.2.9	Prace konserwatorsko-restauratorskie budynku dawnej pastorówki w Kosobudach	Urząd Miejski w Brusach	2024	2025	571 390,00	136 390,00	435 000,00	0,00	0,00	571 390,00
1.3.2.10	Budowa świetlicy wiejskiej wraz z remizą w miejscowości Główczewice	Urząd Miejski w Brusach	2024	2025	2 509 000,00	89 000,00	2 420 000,00	0,00	0,00	2 509 000,00
1.3.2.11	Wsparcie systemu ratownictwa oraz zarządzania kryzysowego na terenie gminy Brusy	Urząd Miejski w Brusach	2024	2025	3 308 320,00	398 320,00	2 910 000,00	0,00	0,00	3 308 320,00
1.3.2.12	Modernizacja drogi gminnej 206072G Brusy-Małe Glišno-Lubnia	Urząd Miejski w Brusach	2023	2024	3 126 361,00	2 617 071,00	0,00	0,00	0,00	2 617 071,00
1.3.2.13	Budowa ulic: Jodłowej, Świerkowej, Dębowej, Klonowej i Liliowej oraz przedłużenie Słonecznej, Jaśminowej, Zielonej i Łanowej w Brusach	Urząd Miejski w Brusach	2023	2024	6 190 494,00	6 190 494,00	0,00	0,00	0,00	6 190 494,00
1.3.2.14	Modernizacja dróg na terenie gminy Brusy	Urząd Miejski w Brusach	2023	2024	3 617 950,00	3 617 950,00	0,00	0,00	0,00	3 617 950,00
1.3.2.15	Przebudowa ulic w Brusach - prace projektowe	Urząd Miejski w Brusach	2020	2024	463 030,00	101 106,00	0,00	0,00	0,00	101 106,00

Projekt

**UCHWAŁA NR LI/ 124
RADY MIEJSKIEJ W BRUSACH**

z dnia 26 marca 2024 r.

w sprawie wyrażenia zgody na odstąpienie od obowiązku przetargowego trybu zawarcia umowy najmu pomieszczenia w budynku komunalnym w Kinicach

Na podstawie art. 18, ust. 2, pkt 9a ustawy z dnia 8 marca 1990 r. o samorządzie gminnym (j. t. Dz. U. z 2023 r. poz. 40 z późn. zm.), art. 13, ust. 1 i art. 37, ust. 4 ustawy z dnia 21 sierpnia 1997 r. o gospodarce nieruchomościami (t.j. Dz. U. z 2023 r. poz. 344 z późn. zm.),

Rada Miejska w Brusach uchwala co następuje:

§ 1. Wyraża się zgodę na najem na okres do 10 lat w trybie bezprzetargowym na rzecz Gminnej Spółdzielni „Samopomoc Chłopska” z siedzibą przy ul. 2-go Lutego 7-9 w Brusach pomieszczenia o powierzchni użytkowej 22 m² mieszczącego się w budynku komunalnym przy ul. Głównej 8 w Kinicach, znajdującego się na działce nr 633/1 w Kinicach z przeznaczeniem na sklep spożywczo-przemysłowy.

§ 2. Wykonanie uchwały powierza się Burmistrzowi Brus.

§ 3. Uchwała wchodzi w życie z dniem podjęcia.

Przewodniczący Rady

Zbigniew Łącki

RADCA PRAWNY

Anna Luczak

81743

40

UZASADNIENIE

Gminna Spółdzielnia „SCh” w Brusach wystąpiła z wnioskiem o najem pomieszczenia w budynku komunalnym przy ul. Głównej 8 w Kinicach, znajdującym się na działce nr 633/1 w Kinicach z przeznaczeniem na sklep spożywczo-przemysłowy, który wynajmowała nieprzerwanie od dnia 7 kwietnia 2014 r.

Zgodnie z art. 37 ust. 4 ustawy z dnia 21 sierpnia 1997 r. o gospodarce nieruchomościami (t.j. Dz. U. z 2023 r. poz. 344 z późn. zm.) zawarcie umów użytkowania, najmu lub dzierżawy na czas oznaczony dłuższy niż 3 lata lub na czas nieoznaczony następuje w drodze przetargu. Wojewoda albo odpowiednia rada lub sejmik mogą wyrazić zgodę na odstąpienie od obowiązku przetargowego trybu zawarcia tych umów. Wobec złożonego wniosku istnieje możliwość wynajmu dotychczasowemu dzierżawcy tylko za zgodą rady miejskiej, jeśli okres dotychczasowego najmu wynosił 10 lat.

Projekt

**UCHWAŁA NR LI/ /24
RADY MIEJSKIEJ W BRUSACH**

z dnia 26 marca 2024 r.

**w sprawie wyrażenia zgody na odstąpienie od obowiązku przetargowego trybu zawarcia umowy
dzierżawy nieruchomości komunalnych w Brusach i Leśnie**

Na podstawie art. 18 ust. 2, pkt 9a ustawy z dnia 8 marca 1990 r. o samorządzie gminnym (j. t. Dz. U. z 2023 r. poz. 40 z późn. zm.), art. 13, ust. 1 i art. 37, ust. 4 ustawy z dnia 21 sierpnia 1997 r. o gospodarce nieruchomościami (t.j. Dz. U. z 2023 r. poz. 344 z późn. zm.),

Rada Miejska uchwala, co następuje:

§ 1. Wyraża się zgodę na dzierżawę na okres do 5 lat następujących nieruchomości komunalnych:

- a) działki nr 481/2 w Brusach o powierzchni 0,1972 ha, zapisanej w KW SL1C/00010186/4, zabudowanej budynkiem przychodni lekarskiej o powierzchni użytkowej 1.232 m²,
- b) działki nr 368/1 w Leśnie o powierzchni 0,1600 ha, zapisanej w KW SL1C/00010188/8, zabudowanej budynkiem przychodni lekarskiej o powierzchni użytkowej 288 m² oraz budynkiem garażowym o powierzchni użytkowej 25 m²

- na rzecz **Przychodni Rodzinnej Thielemann i Wspólnicy spółka jawna** z siedzibą przy ul. Dworcowej 24 w Brusach z przeznaczeniem na cele wykonywania świadczeń zdrowotnych o jakich mowa w ustawie z dnia 15 kwietnia 2011 r. o działalności leczniczej (tekst jedn. Dz. U. z 2023 poz. 991 z późn. zm.) oraz na cele realizacji programów profilaktycznych.

§ 2. Wykonanie uchwały powierza się Burmistrzowi Brus.

§ 3. Uchwała wchodzi w życie z dniem podjęcia.

Przewodniczący Rady

Zbigniew Łacki

UZASADNIENIE

Przychodnia Rodzinna Thielemann i Wspólnicy spółka jawna z siedzibą w Brusach w dniu 19 marca 2024 r. wystąpiła z wnioskiem o dalszą dzierżawę budynków przychodni lekarskich w Brusach i Leśnie. Aktualnie obowiązująca umowa zawarta na okres 10 lat kończy się z dniem 31 marca 2024 r.

Zgodnie z art. 37 ust. 4 ustawy z dnia 21 sierpnia 1997 r. o gospodarce nieruchomościami (t.j. Dz. U. z 2023 r. poz. 344 z późn. zm.) zawarcie umów użytkowania, najmu lub dzierżawy na czas oznaczony dłuższy niż 3 lata lub na czas nieoznaczony następuje w drodze przetargu. Wojewoda albo odpowiednia rada lub sejmik mogą wyrazić zgodę na odstąpienie od obowiązku przetargowego trybu zawarcia tych umów.

Projekt

**UCHWAŁA NR
RADY MIEJSKIEJ W BRUSACH**

z dnia 2024 r.

**w sprawie oceny aktualności planu ogólnego i miejscowych planów zagospodarowania przestrzennego
miasta i gminy Brusy**

Na podstawie art. 18 ust. 2 pkt 15 ustawy z dnia 8 marca 1990 r. o samorządzie gminnym (j. t. Dz. U. z 2023 r., poz. 40 ze zm.) oraz art. 32 ustawy z dnia 27 marca 2003 r. o planowaniu i zagospodarowaniu przestrzennym (j. t. Dz. U. z 2023 r. poz. 977 ze zm.) w związku z art. 64 ust. 2 ustawy z dnia 7 lipca 2023 r. o zmianie ustawy o planowaniu i zagospodarowaniu przestrzennym oraz niektórych innych ustaw (Dz. U. z 2023 r. poz. 1688), po zapoznaniu się z przedłożonymi przez Burmistrza Brus wynikami analizy zmian w zagospodarowaniu przestrzennym miasta i gminy Brusy

Rada Miejska w Brusach uchwała co następuje:

§ 1. Do dnia wejścia w życie planu ogólnego gminy przez plan ogólny gminy należy rozumieć studium uwarunkowań i kierunków zagospodarowania przestrzennego miasta i gminy Brusy zatwierdzone uchwałą Nr IV-32/99 Rady Miejskiej w Brusach z dnia 4 lutego 1999 roku.

§ 2. Przyjąć przedłożone przez Burmistrza Brus wyniki analizy zmian w zagospodarowaniu przestrzennym miasta i gminy Brusy, stanowiące załącznik Nr 1 do uchwały.

§ 3. Wykonanie uchwały powierzyć Burmistrzowi Brus.

§ 4. Uchwała wchodzi w życie z dniem podjęcia.

RADCA PRAWNY

Anna Łuczak

123-1143

UZASADNIENIE

Zgodnie z art. 32 ustawy z dnia 27 marca 2003 r. o planowaniu i zagospodarowaniu przestrzennym (j. t. Dz. U. z 2023 r. poz. 977 ze zm.) w celu oceny aktualności planu ogólnego i planów miejscowych wójt, burmistrz albo prezydent miasta dokonuje analizy zmian w zagospodarowaniu przestrzennym gminy, ocenia postępy w opracowywaniu planów miejscowych z uwzględnieniem decyzji o warunkach zabudowy i zagospodarowania terenu, oraz wniosków w sprawie sporządzenia lub zmiany planu miejscowego. Wyniki analiz, o których mowa powyżej wójt, burmistrz albo prezydent miasta przekazuje radzie gminy, co najmniej raz w czasie kadencji rady.

Rada Miejska w Brusach uchwałą Nr XXVII-267/06 z dnia 26 października 2006 r., uchwałą Nr XXXV/302/10 z dnia 5 listopada 2010 r., uchwałą Nr XXXI/262/14 z dnia 13 listopada 2014 r., uchwałą Nr XXXI/279/18 z dnia 5 października 2018 r. przyjęła przedłożone przez Burmistrza Brus wyniki analiz zmian w zagospodarowaniu przestrzennym miasta i gminy Brusy. Analizę wykonaną w 2018 r. uzupełniono o dane dotyczące kolejnych lat oraz zaktualizowano zgodnie z obowiązującym stanem prawnym. Przedłożone opracowanie zawiera informacje na temat dokumentów planistycznych przygotowywanych na podstawie nieobowiązującej już ustawy z dnia 7 lipca 1994 r. o zagospodarowaniu przestrzennym (j. t. Dz. U. z 1999 r., Nr 15 poz. 139 z późn. zm.), ustawy z dnia 27 marca 2003 r. o planowaniu i zagospodarowaniu przestrzennym (j. t. Dz. U. z 2023 r. poz. 977 ze zm.) oraz ustawy z 7 lipca 2023 r. o zmianie ustawy o planowaniu i zagospodarowaniu przestrzennym oraz niektórych innych ustaw (Dz. U. z 2023 r. poz. 1688).

Rada Miejska w Brusach Uchwałą Nr XLVII/388/23 z dnia 27 listopada 2023 r. przystąpiła do sporządzenia planu ogólnego gminy Brusy, dla obszaru w granicach gminy Brusy. W chwili obecnej podejmowane są czynności określone w art. 13i ust. 3 pkt 1 i 2 ww. ustawy o planowaniu i zagospodarowaniu przestrzennym, a wejście planu ogólnego w życie jeszcze nie nastąpiło.

Zgodnie z art. 64 ust 2 ustawy z dnia 7 lipca 2023 r. o zmianie ustawy o planowaniu i zagospodarowaniu przestrzennym oraz niektórych innych ustaw (Dz. U. z 2023 r. poz. 1688) do dnia wejścia w życie planu ogólnego gminy w danej gminie przez plan ogólny gminy należy rozumieć studium uwarunkowań i kierunków zagospodarowania przestrzennego miasta i gminy Brusy zatwierdzone uchwałą Nr IV-32/99 Rady Miejskiej w Brusach z dnia 4 lutego 1999 roku.

Załącznik Nr 1
Do Uchwały Nr
Rady Miejskiej w Brusach
z dnia.....

**WYNIKI ANALIZY ZMIAN
W ZAGOSPODAROWANIU PRZESTRZENNYM
MIASTA I GMINY BRUSY**

*OCENA AKTUALNOŚCI PLANU OGÓLNEGO
I MIEJSCOWYCH PLANÓW ZAGOSPODAROWANIA
PRZESTRZENNEGO MIASTA I GMINY BRUSY*

Brusy, Styczeń 2024 r.

I. Wprowadzenie

Gmina Brusy jest gminą miejsko-wiejską, położoną jest w południowo-zachodniej części województwa pomorskiego, w powiecie chojnickim. Gmina zajmuje obszar 40.057 ha, co czyni ją jedną z trzech gmin największych powierzchniowo w województwie pomorskim. Centralną część gminy stanowi miasto Brusy, które zajmuje powierzchnię 515 ha. Teren gminy zamieszkuje 14 471 osób, w mieście Brusy – 4 972 osób, a na obszarze wiejskim gminy – 9 499. Gmina składa się z 2 osiedli na terenie miasta oraz 23 sołectw na obszarach wiejskich.

W gminie Brusy przeważa gospodarka rolnicza i leśna, natomiast obszar zurbanizowany charakteryzuje się występowaniem głównie zabudowy mieszkalnej jednorodzinnej oraz usług.

Na obszarze gminy największy odsetek powierzchni stanowią tereny leśne (59,30%), w następnej kolejności tereny rolne (20,60%) oraz użytki zielone (10,60%). Na tym obszarze klasyfikuje się również tereny wód (6,50%), tereny dróg (1,40%), tereny zabudowane (1,20%) oraz tereny kolejowe (0,10%).

Gmina Brusy cechuje się różnorodnością form objętych ochroną przyrody. Obszary prawnie chronione stanowią ok. 97,5 % powierzchni gminy (ok 390,72 ha). Są to:

- Park Narodowy "Bory Tucholskie" (13,44 ha) z otuliną w południowej części gminy (ok. 2 375 ha).
- Zaborski Park Krajobrazowy obejmujący zachodnią część gminy (20 128 ha na terenie gminy Brusy),
- Obszary Chronionego Krajobrazu (razem ok 9200 ha na terenie gminy Brusy): Północny Obszar Chronionego Krajobrazu, Chojnicko-Tucholski Obszar Chronionego Krajobrazu,
- Rezerваты przyrody (razem 297,19 ha na terenie gminy Brusy): Florystyczne (razem 71,59 ha): "Jezioro Nawionek", "Bór Chrobotkowy", „Piecki”, „Moczađło”, Torfowiskowe (razem 137,45 na terenie gminy Brusy): "Bagno Stawek", „Dolina Kuławy”, „Kruszynek”, Faunistyczne: "Jezioro Laska" (70,40 ha),
- Obszary Natura 2000 - Obszary Specjalnej Ochrony Ptaków: OSO Wielki Sandr Brdy PLB 220001, OSO Bory Tucholskie PLB 220009; Specjalne Obszary Ochrony Siedlisk: SOO Sandr Brdy PLB 220026, SOO Ostoja Zapceńska PLB 220057, SOO Młosino – Lubnia PLB 220077, SOO Mętne PLB 220061,
- Pomniki przyrody – 66,
- Użytki ekologiczne – 42.

II. Przedmiot i cel opracowania

Przedmiot opracowania

Przedmiotem opracowania jest analiza zmian w zagospodarowaniu przestrzennym gminy, ocena aktualności planu ogólnego i planów miejscowych, ocena postępów w opracowywaniu planów miejscowych i opracowanie wieloletnich programów ich sporządzenia, z uwzględnieniem decyzji o warunkach zabudowy i zagospodarowania terenu oraz wniosków w sprawie sporządzenia lub zmiany planu miejscowego zgodnie z art. 32 ust. 1 ustawy z dnia 27 marca 2003 r. o planowaniu i zagospodarowaniu przestrzennym (j. t. Dz. U. z 2023 r. poz. 977 ze zm.). Stosownie do art. 32 ust. 2 ww. ustawy wójt, burmistrz albo prezydent miasta przekazuje radzie gminy wyniki analiz, o których mowa w ust. 1, co najmniej raz w czasie kadencji rady.

Zgodnie z powyższym. Rada Miejska w Brusach:

1. Uchwałą Nr XXVII-267/06 z dnia 26 października 2006 r. przyjęła przedłożone przez Burmistrza Brus wyniki analizy zmian w zagospodarowaniu przestrzennym miasta i gminy Brusy jednocześnie przystępując do sporządzenia zmiany studium uwarunkowań i kierunków zagospodarowania

przestrzennego Gminy Brusy zatwierdzonego uchwałą Nr IV-32/99 Rady Miejskiej w Brusach z dnia 4 lutego 1999 roku

2. Uchwałą XXXV/302/10 z dnia 5 listopada 2010 r. przyjęła przedłożone przez Burmistrza Brus wyniki analizy zmian w zagospodarowaniu przestrzennym miasta i gminy Brusy.
3. Uchwałą XXXI/262/14 z dnia 13 listopada 2014 r. przyjęła przedłożone przez Burmistrza Brus wyniki analizy zmian w zagospodarowaniu przestrzennym miasta i gminy Brusy,
4. Uchwałą Nr XXXI/279/18 z dnia 5 października 2018 r. przyjęła przedłożone przez Burmistrza Brus wyniki analizy zmian w zagospodarowaniu przestrzennym miasta i gminy Brusy.

Zgodnie z art. 64 ust 2 ustawy z dnia 7 lipca 2023 r. o zmianie ustawy o planowaniu i zagospodarowaniu przestrzennym oraz niektórych innych ustaw (Dz. U. z 2023 r. poz. 1688) do dnia wejścia w życie planu ogólnego gminy w danej gminie przez plan ogólny gminy należy rozumieć studium uwarunkowań i kierunków zagospodarowania przestrzennego tj. studium uwarunkowań i kierunków zagospodarowania przestrzennego miasta i gminy Brusy zatwierdzone uchwałą Nr IV-32/99 Rady Miejskiej w Brusach z dnia 4 lutego 1999 roku.

Cel opracowania

Celem opracowania jest przygotowanie oceny aktualności planu ogólnego i miejscowych planów zagospodarowania przestrzennego stanowiącej wynik analizy zmian w zagospodarowaniu przestrzennym gminy, w sprawie której Rada Miejska podejmuje uchwałę w szczególności biorąc pod uwagę zgodność ww. dokumentów z wymogami ustawy o planowaniu i zagospodarowaniu przestrzennym.

III. Podstawy prawne i merytoryczne

Ocenę aktualności wykonano na podstawie:

1. art. 32 ust. 1 ustawy z dnia 27 marca 2003 r. o planowaniu i zagospodarowaniu przestrzennym (j. t. Dz. U. z 2023 r. poz. 977 ze zm.): „W celu oceny aktualności planu ogólnego i planów miejscowych wójt, burmistrz albo prezydent miasta dokonuje analizy zmian w zagospodarowaniu przestrzennym gminy, ocenia postępy w opracowywaniu planów miejscowych i opracowuje wieloletnie programy ich sporządzania, z uwzględnieniem decyzji o warunkach zabudowy i zagospodarowania terenu, oraz wniosków w sprawie sporządzenia lub zmiany planu miejscowego lub planu ogólnego”,
2. art. 32 ust. 2 ww. ustawy: „Wójt, burmistrz albo prezydent miasta przekazuje radzie gminy wyniki analiz, o których mowa w ust. 1, po uzyskaniu opinii gminnej lub innej właściwej, w rozumieniu art. 8, komisji urbanistyczno-architektonicznej, co najmniej raz w czasie kadencji rady. Rada gminy podejmuje uchwałę w sprawie aktualności planu ogólnego i planów miejscowych, a w przypadku uznania ich za nieaktualne, w całości lub w części, podejmuje działania, o których mowa w art. 27”.
3. art. 64 ust 2 ustawy z dnia 7 lipca 2023 r. o zmianie ustawy o planowaniu i zagospodarowaniu przestrzennym oraz niektórych innych ustaw (Dz. U. z 2023 r. poz. 1688) do dnia wejścia w życie planu ogólnego gminy w danej gminie, odnoszących się do planu ogólnego gminy, przez plan ogólny gminy należy rozumieć studium uwarunkowań i kierunków zagospodarowania przestrzennego gminy, z wyjątkiem spraw uchwalania planów ogólnych gminy.

Podstawowe akty prawne przyjęte do wykonania przedmiotowego opracowania:

1. Ustawa z dnia 27 marca 2003 r. o planowaniu i zagospodarowaniu przestrzennym (j. t. Dz. U. z 2023 r. poz. 977 ze zm.)

2. Ustawa z dnia 7 lipca 2023 r. o zmianie ustawy o planowaniu i zagospodarowaniu przestrzennym oraz niektórych innych ustaw (Dz. U. z 2023 r. poz. 1688)
3. Rozporządzenie Ministra Infrastruktury z dnia 28 kwietnia 2004 r. w sprawie zakresu projektu studium uwarunkowań i kierunków zagospodarowania przestrzennego gminy (Dz. U. Nr 118, poz. 1233)
4. Obowiązujące akty prawne (w tym m. in. dotyczące ochrony zabytków, ochrony gruntów rolnych i leśnych, ochrony przyrody).

Podstawy merytoryczne opracowania:

1. Plan Zagospodarowania Przestrzennego Województwa Pomorskiego (Uchwała Nr 318/XXXX/16 Sejmiku Województwa Pomorskiego z dnia 29 grudnia 2016 r.)
2. Strategia Rozwoju Województwa Pomorskiego (Uchwała Nr 376/XXXI/21 Sejmiku Województwa Pomorskiego z dnia 12 kwietnia 2021 r.)
3. Strategia rozwoju miasta i gminy Brusy na lata 2021-2030
4. Studium uwarunkowań i kierunków zagospodarowania przestrzennego gminy Brusy (Uchwała Nr IV-32/99 Rady Miejskiej w Brusach z dnia 4 lutego 1999 r.)
5. Miejscowe plany zagospodarowania przestrzennego uchwalone po 1 stycznia 1995 r.
6. Decyzje o warunkach zabudowy i zagospodarowania terenu wydane w trybie obecnie obowiązującej ustawy o planowaniu i zagospodarowaniu przestrzennym.

IV. Analiza ustaleń studium uwarunkowań i kierunków zagospodarowania przestrzennego gminy Brusy

Studium uwarunkowań i kierunków zagospodarowania przestrzennego gminy Brusy zatwierdzone uchwałą nr IV-32/99 Rady Miejskiej w Brusach z dnia 4 lutego 1999 r. sporządzone zostało w trybie ustawy z dnia 7 lipca 1994 roku o zagospodarowaniu przestrzennym (j. t. Dz. U. z 1999 r., Nr 15, poz. 139 z późn. zm.).

Studium uwarunkowań i kierunków zagospodarowania przestrzennego gminy jest dokumentem planistycznym, określającym politykę rozwoju przestrzennego gminy oraz lokalne zasady zagospodarowania przestrzennego. Nie jest ono aktem prawa miejscowego, a jedynie aktem kierownictwa wewnętrznego, wobec czego nie stanowi podstawy do wydawania decyzji o warunkach zabudowy i zagospodarowania terenu. Studium zobowiązuje organy gminy oraz podporządkowane im jednostki do przestrzegania zawartych w nim głównych elementów polityki przestrzennej, wzbogaconych o lokalne zasady zagospodarowania przestrzennego. Ustalenia studium są wiążące przy sporządzaniu miejscowych planów zagospodarowania przestrzennego

Analiza zgodności studium uwarunkowań i kierunków zagospodarowania przestrzennego z wymogami ustawy z dnia 27 marca 2003 r. o planowaniu i zagospodarowaniu przestrzennym (j. t. Dz. U. z 2017 r. poz. 1073 z późn. zm.) oraz Rozporządzenia Ministra Infrastruktury z dnia 28 kwietnia 2004 r. w sprawie zakresu projektu studium uwarunkowań i kierunków zagospodarowania przestrzennego gminy (Dz. U. Nr 118 poz. 1233) na podstawie porównania problematyki obowiązujących aktów prawnych:

Ustawa z dnia 27 marca 2003 r. o planowaniu i zagospodarowaniu przestrzennym art. 10	Rozporządzenie Ministra Infrastruktury z dnia 28 kwietnia 2004 r. w sprawie zakresu projektu studium uwarunkowań i kierunków zagospodarowania przestrzennego gminy	Studium uwarunkowań i kierunków zagospodarowania przestrzennego Gminy Brusy Uchwała nr IV-32/99 Rady Miejskiej w Brusach z dnia 4 lutego 1999 r.
1. W studium ustala się uwarunkowania		

wynikające w szczególności z:		
1) dotychczasowego przeznaczenia, zagospodarowania i uzbrojenia terenu.	-	W obowiązującym studium wyszczególnić można rozdziały i podrozdziały zawierające zagadnienia odpowiednio: 1. ogólna charakterystyka gminy, 2. środowisko przyrodnicze, 3. środowisko antropogeniczne 4. podział funkcjonalno – przestrzenny, 5. infrastruktura techniczna, 6. polityka przestrzenna gminy. Zagadnienia wymagają uaktualnienia
2) stanu ładu przestrzennego i wymogów jego ochrony	-	Brak zapisów dotyczących zagadnienia.
3) stanu środowiska, w tym stanu rolniczej i leśnej przestrzeni produkcyjnej, wielkości i jakości zasobów wodnych oraz wymogów ochrony środowiska, przyrody i krajobrazu kulturowego,	-	Rozdział: Zasoby i funkcjonowanie środowiska przyrodniczego Rozdział: Rolnictwo Rozdział: Leśnictwo Wymaga bieżącej aktualizacji (dotycząca głównie form ochrony m. ni. obszar Natura 2000 oraz granic Zaborskiego Parku Krajobrazowego)
4) stanu dziedzictwa kulturowego i zabytków oraz dóbr kultury współczesnej	-	Rozdział: Obszary objęte ochroną środowiska kulturowego
4a) rekomendacji i wniosków zawartych w audycie krajobrazowym lub określenia przez audyt krajobrazowy granic krajobrazów priorytetowych		Brak zapisów dotyczących zagadnienia.
5) warunków i jakości życia mieszkańców, w tym ochrony ich zdrowia	-	Rozdział: Zdrowie i opieka społeczna Wymaga bieżącej aktualizacji.
6) zagrożenia bezpieczeństwa ludności i jej mienia,	-	Brak zapisów dotyczących zagadnienia.
7) potrzeb i możliwości rozwoju gminy: a) analizy ekonomiczne, środowiskowe i społeczne b) prognozy demograficzne, w tym uwzględniające, tam gdzie to uzasadnione, migracje w ramach miejskich obszarów funkcjonalnych ośrodka wojewódzkiego c) możliwości finansowania przez gminę wykonania sieci komunikacyjnej i infrastruktury technicznej, a także infrastruktury społecznej, służących realizacji zadań własnych gminy d) bilans terenów przeznaczonych pod zabudowę	-	Rozdział: Zadania o znaczeniu Lokalnym Rozdział: Zadania o znaczeniu ponadlokalnym Brak zapisów dotyczących części zagadnień
8) stanu prawnego gruntów,	-	Rozdział: Struktura własności gruntów – wymaga aktualizacji
9) występowania obiektów i terenów chronionych na podstawie przepisów odrębnych,	-	Rozdział: Obszary objęte ochroną środowiska kulturowego Rozdział: Obszary objęte ochroną środowiska przyrodniczego
10) występowania obszarów naturalnych zagrożeń geologicznych,	-	Brak zapisów dotyczących zagadnienia.
11) występowania udokumentowanych złóż kopalni, zasobów wód	-	Rozdział: Zasoby i funkcjonowanie środowiska przyrodniczego

podziemnych oraz udokumentowanych kompleksów podziemnego składowania dwutlenku węgla,		
12) występowania terenów górniczych wyznaczonych na podstawie przepisów odrębnych,	-	Brak zapisów dotyczących zagadnienia.
13) stanu systemów komunikacji i infrastruktury technicznej w tym stopnia uporządkowania gospodarki wodno-ściekowej, energetycznej oraz gospodarki odpadami,	-	Rozdział: Infrastruktura techniczna Wymaga aktualizacji
14) zadań służących realizacji ponadlokalnych celów publicznych,	-	Rozdział: Zadania o znaczeniu ponadlokalnym
15) wymagań dotyczących ochrony przeciwpowodziowej,	-	Brak zapisów dotyczących zagadnienia.
2. W studium określa się w szczególności	§ 6. Ustala się następujące wymogi dotyczące stosowania standardów przy zapisywaniu ustaleń części tekstowej projektu studium:	
1) uwzględniające bilans terenów przeznaczonych pod zabudowę, o którym mowa w ust. 1 pkt 7 lit. d: a) kierunki zmian w strukturze przestrzennej gminy oraz w przeznaczeniu terenów, w tym wynikające z audytu krajobrazowego b) kierunki i wskaźniki dotyczące zagospodarowania oraz użytkowania terenów, w tym tereny przeznaczone pod zabudowę oraz tereny wyłączone spod zabudowy	1) ustalenia dotyczące kierunków zmian w strukturze przestrzennej gminy oraz w przeznaczeniu terenów powinny określać dopuszczalny zakres i ograniczenia tych zmian, a także zawierać wytyczne ich określania w miejscowych planach zagospodarowania przestrzennego, 2) ustalenia dotyczące kierunków i wskaźników dotyczących zagospodarowania oraz użytkowania terenów powinny w szczególności określać minimalne i maksymalne parametry i wskaźniki urbanistyczne, uwzględniające wymagania ładu przestrzennego, w tym urbanistyki i architektury oraz zrównoważonego rozwoju, wskazywać tereny do wyłączenia spod zabudowy, a także zawierać wytyczne określania w mpzp,	Brak zapisów dotyczących zagadnienia.
2) uchylony	-	-
3) obszary oraz zasady ochrony środowiska i jego zasobów, ochrony przyrody, krajobrazu kulturowego i uzdrowisk,	3) ustalenia dotyczące zasad ochrony środowiska i jego zasobów, ochrony przyrody, krajobrazu kulturowego i uzdrowisk powinny zawierać w szczególności wytyczne ich określania w mpzp, wynikające z potrzeb ochrony środowiska o których mowa w art. 72 ustawy Prawo ochrony środowiska, obowiązujących ustaleń planów ochrony stanowionych dla parków narodowych, rezerwatów przyrody i parków krajobrazowych oraz innych form ochrony przyrody występujących na terenach objętych projektem studium, a także uzdrowisk,	Rozdział: Polityka przestrzenna gminy - Zadania o znaczeniu lokalnym: w zakresie ochrony środowiska Brak odniesienia do planów miejscowych. Wymagana aktualizacja.
4) obszary i zasady ochrony dziedzictwa kulturowego i zabytków oraz dóbr kultury współczesnej,	4) ustalenia dotyczące zasad ochrony dziedzictwa kulturowego i zabytków oraz dóbr kultury współczesnej powinny zawierać w szczególności wytyczne określania w planach miejscowych, wynikające z potrzeb	Rozdział: Polityka przestrzenna gminy - Zadania o znaczeniu lokalnym: w zakresie dóbr kultury Brak odniesienia do planów miejscowych.

	ochrony zabytków i parków kulturowych, o których mowa w art. 19 ustawy z dnia 23 lipca 2003 r. o ochronie zabytków i opiece nad zabytkami,	
5) kierunki rozwoju systemów komunikacji i infrastruktury technicznej,	5) ustalenia dotyczące kierunków rozwoju systemów komunikacji i infrastruktury technicznej powinny zawierać w szczególności wytyczne określania w planach miejscowych wykorzystania i rozwijania potencjału już istniejących systemów oraz koordynacji lokalnych i ponadlokalnych zamierzeń inwestycyjnych,	Rozdział: Polityka przestrzenna gminy - Zadania o znaczeniu lokalnym: w zakresie infrastruktury Brak odniesienia do planów miejscowych. Wymagana aktualizacja.
6) obszary, na których rozmieszczone będą inwestycje celu publicznego o znaczeniu lokalnym,	-	Rozdział: Polityka przestrzenna gminy - Zadania o znaczeniu lokalnym: w zakresie ochrony środowiska, w zakresie turystyki i wypoczynku, w zakresie rolnictwa i leśnictwa, w zakresie ochrony dóbr kultury i infrastruktury technicznej
7) obszary, na których rozmieszczone będą inwestycje celu publicznego o znaczeniu ponadlokalnym, zgodnie z ustaleniami i planu zagospodarowania przestrzennego województwa i ustaleniami programów o których mowa w art. 48 ust. 1.	-	Rozdział: Polityka przestrzenna gminy - Zadania o znaczeniu ponadlokalnym Wymagana aktualizacja zgodnie z ustaleniami planu zagospodarowania przestrzennego województwa i ustaleniami programów o których mowa w art. 48 ust. 1.
8) obszary, dla których obowiązkowe jest sporządzenie miejscowego planu zagospodarowania przestrzennego na podstawie przepisów odrębnych, w tym obszary wymagające przeprowadzenia scaleń i podziału nieruchomości, a także obszary przestrzeni publicznej,	-	Brak zapisów dotyczących zagadnienia.
9) obszary dla których gmina zamierza sporządzić miejscowy plan zagospodarowania przestrzennego, w tym obszary wymagające zmiany przeznaczenia gruntów rolnych i leśnych na cele nierolnicze i nieleśne,	-	Rozdział: Obszary rolnicze przewidziane do przekształceń
10) kierunki i zasady kształtowania rolniczej i leśnej przestrzeni produkcyjnej,	6) ustalenia dotyczące kierunków i zasad kształtowania rolniczej i leśnej przestrzeni produkcyjnej powinny określać w szczególności obszary, w których planuje się zmianę przeznaczenia gruntów rolnych i leśnych na cele nierolnicze i nieleśne,	Rozdział: Polityka przestrzenna gminy - Zadania o znaczeniu lokalnym: w zakresie rolnictwa i leśnictwa Brak odniesienia do zmiany przeznaczenia gruntów rolnych i leśnych na cele nierolnicze i nieleśne.
11) obszary szczególnego zagrożenia powodzią oraz obszary osuwania się mas ziemnych,	-	Rozdział: Obszary występowania zagrożeń środowiska przyrodniczego
12) obiekty lub obszary, dla których wyznacza się w złożu kopaliny filar ochronny,	-	Brak zapisów dotyczących zagadnienia
13) obszary pomników ząglady i ich stref ochronnych oraz obowiązujące na nich ograniczenia prowadzenia działalności gospodarczej, zgodnie z przepisami ustawy z dnia 7 maja 1999 r. o	-	Brak zapisów dotyczących zagadnienia

ochronie terenów byłych hitlerowskich obozów zagłady,		
14) obszary wymagające przekształceń, rehabilitacji, rekultywacji lub remediacji,	-	Rozdział: Obszary rolnicze przewidziane do przekształceń
14a) obszary zdegradowane	-	Brak zapisów dotyczących zagadnienia
15) granice terenów zamkniętych i ich stref ochronnych,	-	Brak zapisów dotyczących zagadnienia
16) inne obszary problemowe, w zależności od uwarunkowań i potrzeb zagospodarowania występujących w gminie,	-	Brak zapisów dotyczących zagadnienia
2a. Jeżeli na obszarze gminy przewiduje się wyznaczenie obszarów, na których rozmieszczone będą urządzenia wytwarzające energię z odnawialnych źródeł energii o mocy przekraczającej 100 kW, a także ich stref ochronnych związanych z ograniczeniami w zabudowie oraz zagospodarowaniu i użytkowaniu terenu; w studium ustala się ich rozmieszczenie.	-	
3a. Jeżeli na terenie gminy przewiduje się lokalizację obiektów handlowych o powierzchni sprzedaży powyżej 2000 m ² , w studium określa się obszary, na których mogą być one sytuowane		

Obecnie obowiązujące studium uwarunkowań i kierunków zagospodarowania przestrzennego gminy Brusy zostało sporządzone na podstawie ustawy z dnia 7 lipca 1994 r. o zagospodarowaniu przestrzennym (j. t. z 1999 r. Dz. U. Nr 15 poz.139 z późn. zm.) i spełnia wszystkie wynikające z tej ustawy warunki oraz stanowi obszerny materiał w zakresie uwarunkowań i kierunków polityki przestrzennej gminy. Analiza zgodności zapisów studium z obecnie obowiązującą ustawą o planowaniu i zagospodarowaniu przestrzennym oraz Rozporządzeniem Ministra Infrastruktury wykazała, iż wymaga ono aktualizacji w zakresie m.in.:

1. zagadnień dotyczących uwarunkowań przyrodniczych oraz infrastruktury technicznej, w tym związanej z odnawialnymi źródłami energii,
2. zagadnień dotyczących polityki przestrzennej w zakresie planowania przestrzennego (w tym opracowania miejscowych planów zagospodarowania przestrzennego m.inn. dla obszarów dla których obowiązkowe jest sporządzenie miejscowego planu zagospodarowania przestrzennego na podstawie przepisów odrębnych, dla obszarów wymagających zmiany przeznaczenia gruntów rolnych i leśnych na cele nierolnicze i nieleśne)
3. zagadnień wynikających z obowiązujących aktów prawnych, które weszły w życie po uchwaleniu studium,
4. zagadnień wynikających z ustaleń dokumentów strategicznych o charakterze lokalnym i ponadlokalnym, m. in. strategii rozwoju województwa pomorskiego, planu zagospodarowania przestrzennego województwa pomorskiego, strategii rozwoju miasta i gminy Brusy.

Ustawa z dnia 7 lipca 2023 r. o zmianie ustawy o planowaniu i zagospodarowaniu przestrzennym oraz zmianie niektórych innych ustaw (Dz. U. z 2023 r., poz. 1688) wprowadziła szereg zmian w ustawie z dnia 27 marca 2003 r. o planowaniu i zagospodarowaniu przestrzennym (j.t. Dz. U. z 2023 r., poz. 977 ze zm.), między innymi określiła nowe zasady kształtowania polityki przestrzennej przez jednostki samorządu terytorialnego i wprowadziła plan ogólny jako nowy akt planowania przestrzennego. Na podstawie art. 65 ust. 1 ustawy z dnia 7 lipca 2023 r. studia uwarunkowań i kierunków zagospodarowania przestrzennego gmin zachowują moc do czasu uchwalenia planu ogólnego gminy, jednak nie dłużej niż do końca 2025 roku.

Plan ogólny, jako akt prawa miejscowego, będzie podstawą do sporządzania miejscowych planów zagospodarowania przestrzennego oraz wydawania decyzji o warunkach zabudowy i zagospodarowania terenu. Jego normatywna część będzie dotyczyła najważniejszych ustaleń w zakresie strefowania obszaru gminy oraz ustalania nieprzekraczalnych warunków realizacji inwestycji w zakresie parametrów i wskaźników urbanistycznych określonych w gminnych standardach urbanistycznych. W planie ogólnym będzie można wyznaczyć granice obszarów uzupełnienia zabudowy – czyli obszarów, na których dopuszczalne będzie wydawanie decyzji o warunkach zabudowy, oraz obszarów zabudowy śródmiejskiej, dla których wprowadzane będą dodatkowe zasady dotyczące kształtowania zabudowy i zagospodarowania terenu. Fakultatywnie przyjmowanym elementem gminnym standardów urbanistycznych będą standardy dotyczące dostępności obiektów infrastruktury społecznej.

Uchwałą Nr XLVII/388/23 Rada Miejska w Brusach z dnia 27 listopada 2023 r. przystąpiła do sporządzenia planu ogólnego gminy Brusy, dla obszaru w granicach gminy Brusy. W chwili obecnej podejmowane są czynności określone w art. 13i ust. 3 pkt 1 i 2 ww. ustawy o planowaniu i zagospodarowaniu przestrzennym, a co za tym idzie wejście planu ogólnego w życie nie nastąpiło.

Zgodnie z art. 64 ust 2 ustawy z dnia 7 lipca 2023 r. o zmianie ustawy o planowaniu i zagospodarowaniu przestrzennym oraz niektórych innych ustaw (Dz. U. z 2023 r. poz. 1688) do dnia wejścia w życie planu ogólnego gminy w danej gminie przez plan ogólny gminy należy rozumieć studium uwarunkowań i kierunków zagospodarowania przestrzennego miasta i gminy Brusy zatwierdzone uchwałą Nr IV-32/99 Rady Miejskiej w Brusach z dnia 4 lutego 1999 roku.

Analiza zgodności studium z planem zagospodarowania przestrzennego województwa pomorskiego oraz strategią województwa pomorskiego

Plan Zagospodarowania Przestrzennego Województwa Pomorskiego został zatwierdzony uchwałą Nr 318/XXXX/16 Sejmiku Województwa Pomorskiego z dnia 29 grudnia 2016 r. Analiza zgodności zapisów studium gminy Brusy z zapisami ww. dokumentu wykazała potrzebę uaktualnienia studium m.in. o zagadnienia wynikające z:

1. podziału administracyjnego,
2. zaktualizowania zagadnień z zakresu infrastruktury transportowej,
3. wdrożenia polityki rozwoju i równoważenia przestrzennego Unii Europejskiej,
4. uwzględnienia na poziomie regionalnym europejskich form ochrony przyrody oraz międzynarodowej rangi projektowanych terenów Światowego Rezerwatu Biosfery,
5. dążenia do likwidacji i minimalizacji sytuacji konfliktowych, występujących pomiędzy funkcjami gospodarczymi a środowiskiem przyrodniczym (uznanie nadrzędności ochrony środowiska),
6. rozwoju cywilizacji informacyjnej.

Strategia Rozwoju Województwa Pomorskiego została przyjęta uchwałą Nr 376/XXXI/21 Sejmiku Województwa Pomorskiego z dnia 12 kwietnia 2021 r.. Analiza zgodności zapisów studium gminy Brusy z zapisami ww. dokumentu wykazała zasadność uzupełnienia dokumentu studium o następujące zagadnienia:

1. wynikające ze wstąpienia do Unii Europejskiej i możliwości realizacji kluczowych zamierzeń rozwoju (wykorzystanie funduszy strukturalnych UE),
2. propagujące wykorzystanie dziedzictwa kulturowego oraz wzmocnienia świadomości i tożsamości regionalnej, a co za tym idzie podniesienie atrakcyjności osiedleńczej,
3. określające możliwość dostępu do internetu na obszarach wiejskich oraz rozwoju usług telefonii komórkowej,
4. warunkujące obszary przyrodnicze prawnie chronione w tym obszary specjalnej ochrony ptaków i specjalne obszary ochrony siedlisk.

V. Analiza obowiązujących miejscowych planów zagospodarowania przestrzennego terenów położonych w mieście i gminie Brusy

Na terenie miasta i gminy Brusy obowiązuje 63 uchwał w sprawie miejscowych planów zagospodarowania przestrzennego – nie jest to jednoznaczne z ilością działek objętych ustaleniami planu ponieważ uchwały te dotyczą często kilku lub nawet kilkudziesięciu nieruchomości.

Poniżej zamieszczono wykazy: obowiązujących miejscowych planów zagospodarowania przestrzennego na terenie miasta i gminy Brusy, planów miejscowych w trakcie sporządzania, wykaz uchwał gdzie wstrzymano kontynuację procedury planistycznej oraz wykaz wniosków o sporządzenie planów miejscowych lub zmiany planów obowiązujących.

Lp.	Nr planu	Nazwa planu	Uchwała	Publikacja	Naruszanie ustaleń studium	Uwagi
1	10	Miejscowy plan zagospodarowania przestrzennego terenu zabudowy mieszkaniowej we wsi Leśno, gmina Brusy – przy ul. Wykopaliskowej	Uchwała Nr XXI-102/96 Rady Miejskiej w Brusach z dnia 05.06.1996 r.	Dz. Urz. Woj. Bydg. Nr 19, poz. 84 z dnia 08.08.1996 r.	NIE	Uchwały przygotowane na podstawie ustawy z dnia 7 lipca 1994 r. o zagospodarowaniu przestrzennym (j. t. Dz. U. z 1999 r. Nr 15, poz. 139 z późn. zm.)
2	11	Miejscowy plan zagospodarowania przestrzennego pod zabudowę mieszkaniową i boisko sportowe przy ulicy Jeziornej w Leśnie	Uchwała Nr XXI-103/96 Rady Miejskiej w Brusach z dnia 05.06.1996	Dz. Urz. Woj. Bydg. Nr 19, poz. 85 z dnia 08.08.1996 r.	NIE	
3	12	Miejscowy plan zagospodarowania przestrzennego terenu pod zabudowę mieszkaniową i usługi przy ul. Gdańskiej i Targowej w Brusach	Uchwała Nr XXI-109/96 Rady Miejskiej w Brusach z dnia 04.07.1996 r.	Dz. Urz. Woj. Bydg. Nr 19, poz. 86 z dnia 08.08.1996 r.	NIE	
4.	13	Miejscowy plan zagospodarowania przestrzennego terenu zabudowy mieszkaniowej i usług w rejonie ul. Kościelnej, Derdowskiego, Wojska Polskiego i Gdańskiej	Uchwała Nr XXVI-133/97 Rady Miejskiej w Brusach z dnia 06.03.1997 r.	Dz. Urz. Woj. Bydg. Nr 15, poz. 71 z dnia 06.05.1997 r.	NIE	
5.	14	Miejscowy plan zagospodarowania przestrzennego terenu pod zabudowę mieszkaniową jednorodziną i usług w Lubni gmina Brusy	Uchwała Nr XXVI-134/97 Rady Miejskiej w Brusach z dnia 06.03.1997 r.	Dz. Urz. Woj. Bydg. Nr 12, poz. 57 z dnia 07.04.1997 r.	NIE	
6.	15	Miejscowy plan zagospodarowania przestrzennego terenu pod zabudowę mieszkaniową i garaże u zbiegu ulic Targowej i Wojska Polskiego	Uchwała Nr XXVI-132/97 Rady Miejskiej w Brusach z dnia 06.03.1997 r.	Dz. Urz. Woj. Bydg. Nr 12, poz. 56 z dnia 07.04.1997 r.	NIE	
7.	16	Miejscowy plan zagospodarowania przestrzennego terenu pod zabudowę mieszkaniową w Męcikale gmina Brusy	Uchwała Nr XXXV-201/98 Rady Miejskiej w Brusach z dnia 30.01.1998r.	Dz. Urz. Woj. Bydg. Nr 16, poz. 66 z dnia 23.03.1998 r.	NIE	
8.	17	Zmiany w miejscowym planie zagospodarowania przestrzennego miasta Brusy	Uchwała Nr XXXVIII-223/98 Rady Miejskiej w Brusach z dnia 19.06.1998r.	Dz. Urz. Woj. Bydg. Nr 55, poz. 265 z dnia 14.09.1998r.	NIE	
9.	18	Miejscowy plan zagospodarowania przestrzennego terenów położonych w rejonach ulic Wybickiego, J. Bema, Traugutta i Gdańskiej w Brusach	Uchwała Nr XXXVII-217/98 Rady Miejskiej w Brusach z dnia 29.04.1998r.	Dz. Urz. Woj. Bydg. Nr 61, poz. 358 z dnia 05.10.1998 r.	NIE	
10.	19	Miejscowy plan zagospodarowania przestrzennego terenu pod zabudowę mieszkaniową jednorodziną	Uchwała Nr III-21/98 Rady Miejskiej w Brusach z dnia 14.12.1998 r.	Dz. Urz. Woj. Bydg. Nr 20, poz. 68 z dnia 24.03.1999 r.	NIE	

11.	20	Zmiana w miejscowym planie zagospodarowania przestrzennego z przeznaczeniem terenu położonego w obrębie geodezyjnym Kosobudy na wysypisko śmieci	Uchwała Nr III-23/98 Rady Miejskiej w Brusach z dnia 14.12.1998 r.	Dz. Urz. Woj. Pom. Nr 20, poz. 67 z dnia 24.03.1999 r.	NIE
12.	21	Zmiany w miejscowym planie zagospodarowania przestrzennego terenów zabudowy jednorodzinnej ul. Dworcowa w Brusach	Uchwała Nr IV-34/99 Rady Miejskiej w Brusach z dnia 04.02.1999 r.	Dz. Urz. Woj. Pom. Nr 47, poz. 187 z dnia 24.05.1999 r.	NIE
13.	22	Miejscowe plany zagospodarowania przestrzennego obejmuje fragmenty terenów we wsiach: Rolbik, Główezewice, Lešno, Lubnia, Zalesie, Czapiewice, Kosobudy, Czyczkowy, Kruszyn, Widno, Przymuszewo, Męcikal, Czarniż, Małe Chelmy-Krównia, Małe Chelmy jako zmiany dotychczas obowiązującego miejscowego planu zagospodarowania przestrzennego Gminy Brusy	Uchwała Nr IV-33/99 Rady Miejskiej w Brusach z dnia 04.02.1999 r.	Dz. Urz. Woj. Pom. Nr 47, poz. 188 z dnia 24.05.1999 r.	NIE
14.	23	Miejscowe plany zagospodarowania przestrzennego obejmujące fragmenty terenów we wsi Skoszewo jako zmiany dotychczas obowiązującego miejscowego planu zagospodarowania przestrzennego Gminy Brusy	Uchwała Nr VI-88/99 Rady Miejskiej w Brusach z dnia 22.04.1999 r.	Dz. Urz. Woj. Pom. Nr 76, poz. 440 z dnia 22.07.1999 r.	NIE
15.	24	Miejscowy plan zagospodarowania przestrzennego dla części działki nr 112/12 z przeznaczeniem pod zabudowę lotniskową w Skoszewie	Uchwała Nr XIII-151/2000 Rady Miejskiej w Brusach z dnia 09.03.2000 r.	Dz. Urz. Woj. Pom. Nr 50, poz. 314 z dnia 17.05.2000 r.	NIE
16.	25	Zmiany w miejscowym planie zagospodarowania przestrzennego terenu zabudowy mieszkaniowej i usług w Brusach w rejonie ulic: Kościelnej, Derdowskiego, Wojska Polskiego i Gdańskiej	Uchwała Nr XIII-150/2000 Rady Miejskiej w Brusach z dnia 09.03.2000 r.	Dz. Urz. Woj. Pom. Nr 50, poz. 313 z dnia 17.05.2000 r.	NIE
17.	27	Miejscowy plan zagospodarowania przestrzennego terenu pod zabudowę mieszkaniową i usługi w rejonie ulic Gdańskiej i Kościuszki w Brusach	Uchwała Nr XVII-183/2000 Rady Miejskiej w Brusach z dnia 24.08.2000 r.	Dz. Urz. Woj. Pom. Nr 103, poz. 674 z dnia 06.11.2000 r.	NIE
18.	28	Miejscowe plany zagospodarowania przestrzennego na terenie miasta Brusy	Uchwała Nr XX-206/00 Rady Miejskiej w Brusach z dnia 16.11.2000 r.	Dz. Urz. Woj. Pom. Nr 17, poz. 144 z dnia 26.02.2001 r.	NIE
19.	29	Miejscowe plany zagospodarowania przestrzennego terenów położonych na obszarze gminy Brusy we wsiach: Czyczkowy, Główezewice, Kinice, Kosobudy, Lamk, Małe Chelmy, Męcikal i Rolbik	Uchwała Nr XXI-219/2000 Rady Miejskiej w Brusach z dnia 28.12.2000 r.	Dz. Urz. Woj. Pom. Nr 26, poz. 256 z dnia 21.03.2001 r.	TAK/NIE
20.	30	Miejscowy plan zagospodarowania przestrzennego terenu pod zabudowę lotniskową części działki nr 487 we wsi Męcikal, gm. Brusy	Uchwała Nr XXI-220/2000 Rady Miejskiej w Brusach z dnia 28.12.2000 r.	Dz. Urz. Woj. Pom. Nr 26, poz. 257 z dnia 21.03.2001 r.	NIE
21.	31	Miejscowy plan zagospodarowania przestrzennego terenu pod zabudowę lotniskową części działki nr 20/54 we wsi Czernica, gm. Brusy	Uchwała Nr XXV-250/2001 Rady Miejskiej w Brusach z dnia 24.04.2001 r.	Dz. Urz. Woj. Pom. Nr 74, poz. 894 z dnia 17.09.2001 r.	NIE
22.	32	Miejscowe plany zagospodarowania przestrzennego na terenie gminy Brusy	Uchwała Nr XXVI-260/2001 Rady Miejskiej w Brusach z dnia 28.06.2001 r.	Dz. Urz. Woj. Pom. Nr 74, poz. 895 z dnia 17.09.2001 r.	TAK/NIE

23.	33	Miejscowe plany zagospodarowania przestrzennego terenów położonych na obszarze gminy Brusy we wsiach: Czarniż, Kinice i Lubnia	Uchwała Nr XXVI-261/2001 Rady Miejskiej w Brusach z dnia 28.06.2001 r.	Dz. Urz. Woj. Pom. Nr 74, poz. 896 z dnia 17.09.2001 r.	NIE
24.	34	Miejscowy plan zagospodarowania przestrzennego dla działki nr 70/1 położonej we wsi Windorp, gm. Brusy z przeznaczeniem pod zabudowę lotniskową	Uchwała Nr XXVI-262/2001 Rady Miejskiej w Brusach z dnia 28.06.2001 r.	Dz. Urz. Woj. Pom. Nr 74, poz. 897 z dnia 17.09.2001 r.	NIE
25.	35	Miejscowy plan zagospodarowania przestrzennego terenu pod zabudowę mieszkaniową części działek nr 22/39 i nr 22/41 we wsi Skoszewo, gm. Brusy	Uchwała Nr XXVIII-274/01 Rady Miejskiej w Brusach z dnia 13.09.2001 r.	Dz. Urz. Woj. Pom. Nr 88, poz. 1156 z dnia 12.11.2001 r.	NIE
26.	36	Miejscowe plany zagospodarowania przestrzennego terenów położonych na obszarze miasta Brusy, obejmujących działki nr nr 439/27, 370/5, 371, 439/13 i 108/4	Uchwała Nr XXVIII-272/01 Rady Miejskiej w Brusach z dnia 13.09.2001 r.	Dz. Urz. Woj. Pom. Nr 8, poz. 112 z dnia 04.02.2002 r.	TAK/NIE
27.	37	Miejscowy plan zagospodarowania przestrzennego dla działek nr 29/3, 29/5, 32/2 położonych we wsi Lubnia, gm. Brusy z przeznaczeniem na działalność produkcyjno – handlową	Uchwała Nr XXVIII-273/01 Rady Miejskiej w Brusach z dnia 13.09.2001 r.	Dz. Urz. Woj. Pom. Nr 8, poz. 113 z dnia 04.02.2002 r.	NIE
28.	38	Miejscowy plan zagospodarowania przestrzennego terenu pod zabudowę usługowo – mieszkalną działki nr 200/2 i części działki nr 202/2 we wsi Męcikal, gm. Brusy	Uchwała Nr XXVIII-275/01 Rady Miejskiej w Brusach z dnia 13.09.2001 r.	Dz. Urz. Woj. Pom. Nr 8, poz. 114 z dnia 04.02.2002 r.	NIE
29.	39	Miejscowy plan zagospodarowania przestrzennego terenu pod zabudowę mieszkaniową i usługowo – produkcyjną części działki nr 554/4 przy ul. Młyńskiej w Brusach	Uchwała Nr XXXI-311/02 Rady Miejskiej w Brusach z dnia 20.03.2002 r.	Dz. Urz. Woj. Pom. Nr 28, poz. 689 z dnia 06.05.2002 r.	NIE
30.	40	Miejscowy plan zagospodarowania przestrzennego dla działki nr 335/1 położonej w Leśnie, gm. Brusy z przeznaczeniem pod budownictwo mieszkaniowe	Uchwała Nr XXXV-372/02 Rady Miejskiej w Brusach z dnia 13.09.2002 r.	Dz. Urz. Woj. Pom. Nr 73, poz. 1617 z dnia 05.11.2002 r.	NIE
31.	41	Miejscowy plan zagospodarowania przestrzennego terenu pod urządzenia obsługi telekomunikacyjnej części działki nr 254/7 we wsi Męcikal, gm. Brusy	Uchwała Nr XXXV-368/02 Rady Miejskiej w Brusach z dnia 13.09.2002 r.	Dz. Urz. Woj. Pom. Nr 5, poz. 45 z dnia 08.01.2003 r.	NIE
32.	42	Miejscowy plan zagospodarowania przestrzennego dla działki nr 208/19 położonej w obrębie geodezyjnym Czapiewice, gm. Brusy z przeznaczeniem pod budownictwo mieszkaniowe.	Uchwała Nr XXXV-370/02 Rady Miejskiej w Brusach z dnia 13.09.2002 r.	Dz. Urz. Woj. Pom. Nr 23, poz. 219 z dnia 12.02.2003 r.	NIE
33.	43	Miejscowy plan zagospodarowania przestrzennego dla działki nr 25/2 położonej w obrębie geodezyjnym Kruszyn, gm. Brusy z przeznaczeniem pod budownictwo lotniskowe	Uchwała Nr XXXV-371/02 Rady Miejskiej w Brusach z dnia 13.09.2002 r.	Dz. Urz. Woj. Pom. Nr 23, poz. 220 z dnia 12.02.2003 r.	NIE
34.	44	Miejscowy plan zagospodarowania przestrzennego dla działki nr 235/11 położonej we wsi Męcikal, gm. Brusy z przeznaczeniem pod zabudowę mieszkaniową i usługi turystyczne	Uchwała Nr XXXV-373/02 Rady Miejskiej w Brusach z dnia 13.09.2002 r.	Dz. Urz. Woj. Pom. Nr 23, poz. 221 z dnia 12.02.2003 r.	TAK/NIE

35.	45	Miejscowy plan zagospodarowania przestrzennego dla działek nr 302/1, 302/3, 302/4 i 302/5 położonych w e wsi Leśno, gm. Brusy z przeznaczeniem pod budownictwo mieszkaniowe	Uchwała Nr 11-20/02 Rady Miejskiej w Brusach z dnia 11.12.2002 r.	Dz. Urz. Woj. Pom. Nr 48, poz. 717 z dnia 04.04.2003 r.	NIE	
36	46	Miejscowy plan zagospodarowania przestrzennego terenu pod zabudowę mieszkaniową działki nr 484/2 przy ul. Nad Dworcem w Brusach	Uchwała Nr 11-21/02 Rady Miejskiej w Brusach z dnia 11.12.2002 r.	Dz. Urz. Woj. Pom. Nr 48, poz. 716 z dnia 04.04.2003 r.	NIE	
37.	47	Miejscowy plan zagospodarowania przestrzennego terenu pod zabudowę mieszkaniową, usługi sportu i parking wraz z zielenią towarzyszącą działek nr nr 370/2, 371 i 372 we wsi Lubnia, gm. Brusy	Uchwała Nr VI-77/2003 Rady Miejskiej w Brusach z dnia 15.09.2003 r.	Dz. Urz. Woj. Pom. Nr 10, poz. 172 z dnia 26.01.2004 r.	NIE	
38.	48	Miejscowe plany zagospodarowania przestrzennego na terenie miasta i gminy Brusy	Uchwała Nr VI-78/2003 Rady Miejskiej w Brusach z dnia 15.09.2003 r.	Dz. Urz. Woj. Pom. Nr 10, poz. 173 z dnia 26.01.2004 r.	TAK/NIE	
39.	49	Zmiana w miejscowym planie zagospodarowania przestrzennego terenu pod zabudowę mieszkaniową i usługi przy ulicach Gdańskiej i Targowej w Brusach dla części działki nr 997/1	Uchwała Nr XVIII-183/05 Rady Miejskiej w Brusach z dnia 30.05.2005 r.	Dz. Urz. Woj. Pom. Nr 71, poz. 1382 z dnia 21.07.2005 r.	NIE	
40	50	Miejscowe plany zagospodarowania przestrzennego, związane z projektowaną linią elektroenergetyczną wysokiego napięcia, obejmujące : 1 - części działek o numerach ewidencyjnych 147, 148, 149, 150, 131/1, 133, 110, 130/1, 108, 112/1, 113, 114/1, 106/1, 120, 121 w obrębie ewidencyjnym Kosobudy, 2. - części działek o numerach ewidencyjnych 82/1, 88, 87/1, 84/2, 90, 91, 103, 136, 138, 137, 107/7, 106/4, 153, 111/4, 108, 467, 109/1, 461, 468, 594/2, 595, 597, 312/1, 598, 599, 600, 601, 602, 611, 612, 613/1, 603, 604, 551/3, 546, 549, 550, 556 w obrębie ewidencyjnym Huta	Uchwała Nr XX-193/05 Rady Miejskiej w Brusach z dnia 15.09.2005 r	Dz. Urz. Woj. Pom. Nr 88, poz. 1817 z dnia 20.09.2005 r.	NIE	Uchwały przygotowane na podstawie ustawy z dnia 27 marca 2003 r. o planowaniu i zagospodarowaniu przestrzennym (t.j. Dz. U. z 2012 r., poz. 647 z późn. zm.)
Zakres analizy, której wyniki przyjęto Uchwałą Nr XXVII-267/06 Rady Miejskiej w Brusach z dnia 26 października 2006 r.						
41.	51	Zmiana miejscowego planu zagospodarowania przestrzennego terenu zabudowy mieszkaniowej i usług w Brusach w rejonie ulic: Kościelnej, Derdowskiego, Wojska Polskiego i Gdańskiej w zakresie konturu urbanistycznego oznaczonego symbolem 9 UH	Uchwała Nr VII/64/07 Rady Miejskiej w Brusach z dnia 13.09.2007 r.	Dz. Urz. Woj. Pom. Nr 6, poz. 156 z dnia 28.01.2008 r.	NIE	

42.	52	Zmiana w miejscowych planach zagospodarowania przestrzennego obejmujących fragmenty terenów we wsiach: Rolbik, Główezewice, Lešno, Lubnia, Czapiewice, Zalesie, Kosobudy, Czyczkowy, Kruszyn, Widno, Przymuszewo, Męcikal, Czarniż, Małe Chelmy-Krównia, Małe Chelmy jako zmiany dotychczas obowiązującego na tych terenach miejscowego planu ogólnego zagospodarowania przestrzennego gminy Brusy polegającej na przeznaczeniu działek położonych w miejscowości Męcikal na terenie oznaczonym symbolem 14.63c MNL, pod zabudowę mieszkaniową	Uchwała Nr VII/65/07 Rady Miejskiej w Brusach z dnia 13.09.2007 r.	Dz. Urz. Woj. Pom. Nr 6, poz. 157 z dnia 28.01.2008 r.	NIE
43.	53	Zmiana miejscowego planu zagospodarowania przestrzennego terenu pod zabudowę mieszkaniową w Męcikale, gmina Brusy polegającej na przeznaczeniu części działki nr 105/1 oznaczonej symbolem 19 NO pod zabudowę mieszkaniową	Uchwała Nr VII/63/07 Rady Miejskiej w Brusach z dnia 13.09.2007 r.	Dz. Urz. Woj. Pom. Nr 6, poz. 155 z dnia 28.01.2008 r.	NIE
44.	54	Zmiana miejscowych planów zagospodarowania przestrzennego obejmujących fragmenty terenów we wsi Skoszewo jako zmian dotychczas obowiązującego na tych terenach miejscowego planu ogólnego zagospodarowania przestrzennego Gminy Brusy polegającej na przeznaczeniu działki nr 23/7 położonej w miejscowości Skoszewo, oznaczonej symbolem 17.21a WZ, pod zabudowę rekreacji indywidualnej	Uchwała Nr VII/62/07 Rady Miejskiej w Brusach z dnia 13.09.2007 r.	Dz. Urz. Woj. Pom. Nr 6, poz. 154 z dnia 28.01.2008 r.	NIE
45.	55	Zmiana w miejscowym planie zagospodarowania przestrzennego terenu zabudowy mieszkaniowej i usług w Brusach w rejonie ulic: Kościelnej, Derdowskiego, Wojska Polskiego i Gdańskiej dla działek nr 264/2 i nr 264/3 oraz części działek nr 1660/1 i nr 1660/2	Uchwała Nr XI/123/08 Rady Miejskiej w Brusach z dnia 28.02.2008 r.	Dz. Urz. Woj. Pom. Nr 41, poz. 1211 z dnia 23.05.2008 r.	NIE
46.	56	Zmiana w miejscowych planach zagospodarowania przestrzennego terenów położonych w Brusach w rejonie ulic: Wybiekiego, Józefa Bema, Traugutta i Gdańskiej dla działki nr 355/19	Uchwała Nr XI/124/08 Rady Miejskiej w Brusach z dnia 28.02.2008 r.	Dz. Urz. Woj. Pom. Nr 53, poz. 1495 z dnia 17.06.2008 r.	NIE
47.	57	Miejscowy plan zagospodarowania przestrzennego terenu pod zabudowę mieszkaniową i usługi działek nr 769/1, nr 769/5 i nr 769/6 pomiędzy ulicami 2 Lutego i Ogrodową w Brusach	Uchwała Nr XXV/223/09 Rady Miejskiej w Brusach z dnia 30.09.2009 r.	Dz. Urz. Woj. Pom. Nr 158, poz. 2975 z dnia 24.11.2009 r.	NIE

48.	58	Miejscowy plan zagospodarowania przestrzennego terenu pod zabudowę mieszkaniową i usługi działek nr 1685, nr 1686, nr 1687, nr 1688 i nr 1689 przy ulicy Sportowej w Brusach	Uchwała Nr XXV/224/09 Rady Miejskiej w Brusach z dnia 30.09.2009 r.	Dz. Urz. Woj. Pom. Nr 158, poz. 2976 z dnia 24.11.2009 r.	NIE
49.	59	Miejscowy plan zagospodarowania przestrzennego terenu w rejonie ulicy Dworcowej w Brusach	Uchwała Nr XXVII/238/09 Rady Miejskiej w Brusach z dnia 5.11.2009 r.	Dz. Urz. Woj. Pom. Nr 18, poz. 321 z dnia 8.02.2010 r.	NIE
50.	60	Miejscowy plan zagospodarowania przestrzennego terenu usług i zieleni działki nr 290/3 w Leśnie gm. Brusy.	Uchwała Nr XXVII/239/09 Rady Miejskiej w Brusach z dnia 5.11.2009 r.	Dz. Urz. Woj. Pom. Nr 18, poz. 322 z dnia 8.02.2010 r.	NIE
51.	61	Zmiana w miejscowym planie zagospodarowania przestrzennego terenu pod zabudowę mieszkaniową, usługi sportu i parking wraz z zielenią towarzyszącą działek nr nr 370/2, 371 i 372 we wsi Lubnia, gm. Brusy dla działki nr 370/5	Uchwała Nr XXVII/240/09 Rady Miejskiej w Brusach z dnia 5.11.2009 r.	Dz. Urz. Woj. Pom. Nr 18, poz. 324 z dnia 8.02.2010 r.	NIE
Zakres analizy, której wyniki przyjęto Uchwałą XXXV/302/10 Rady Miejskiej w Brusach z dnia 5 listopada 2010 r.					
52.	62	Miejscowy plan zagospodarowania przestrzennego terenu przy ulicach Kasztanowej, Podgórznej oraz Wiśniowej w Brusach	Uchwała Nr XXXV/303/10 Rady Miejskiej w Brusach z dnia 5.11.2010 r.	Dz. Urz. Woj. Pom. Nr 9, poz. 244 z dnia 24.01.2011 r.	NIE
53.	63	Miejscowe plany zagospodarowania przestrzennego na terenie gminy Brusy w obrębie ewidencyjnym Czyczkowy i Orlik	Uchwała Nr VII/48/11 Rady Miejskiej w Brusach z dnia 29.09.2011 r.	Dz. Urz. Woj. Pom. Nr 144 poz. 2955 z dnia 3.11.2011 r.	NIE
54.	64	Miejscowy plan zagospodarowania przestrzennego dla działek położonych w Brusach pomiędzy ul. Kalwaryjną a torem kolejowym, z przeznaczeniem pod budownictwo mieszkaniowe i usługowe	Uchwała Nr XIX/168/13 Rady Miejskiej w Brusach z dnia 26.03.2013 r.	Dz. Urz. Woj. Pom. poz. 2201 z dnia 17.05.2013 r.	NIE
55.	65	Zmiana miejscowego planu zagospodarowania przestrzennego terenu pod zabudowę mieszkaniową i usługi w rejonie ulic Gdańskiej i Kościuszki w Brusach zatwierdzonym uchwałą Nr XVII-183/2000 Rady Miejskiej w Brusach z dnia 24 sierpnia 2000 r. (Dz. Urz. Woj. Pomorskiego Nr 103, poz. 674 z 6 listopada 2000 r.) polegającej na zmianie w konturach urbanistycznych 9 UM, 10 UM, 11 UM, 14 KX, 25 KL i 27KW	Uchwała Nr XIX/170/13 Rady Miejskiej w Brusach z dnia 26.03.2013 r.	Dz. Urz. Woj. Pom. poz. 2202 z dnia 17.05.2013 r.	NIE

56.	66	Zmiana miejscowych planach zagospodarowania przestrzennego obejmujących fragmenty we wsiach: Rolbik, Główczewice, Lešno, Lubnia, Zalesie, Czapiewice, Kosobudy, Czyczkowy, Kruszyn, Widno, Przymuszewo, Męcikał, Czarniż, Małe Chełmy - Krównia. Małe Chełmy jako zmian w dotychczas obowiązującego na tych terenach miejscowego planu ogólnego zagospodarowania przestrzennego Gminy Brusy zatwierdzonych uchwałą Nr IV-33/99 Rady Miejskiej w Brusach z dnia 4 lutego 1999 r. (Dz. Urz. Woj. Bydg. Nr 47, poz. 188 z 24 maja 1999 r.) dla działki nr 276/42 położonej w obrębie ewidencyjnym Męcikał, gm. Brusy	Uchwała Nr XIX/169/13 Rady Miejskiej w Brusach z dnia 26.03.2013 r.	Dz. Urz. Woj. Pom. poz. 2219 z dnia 21.05.2013 r.	NIE	
57.	67	Miejscowy plan zagospodarowania przestrzennego na części działki nr 294/5 położonej w obrębie ewidencyjnym Męcikał, gm. Brusy	Uchwała Nr XXIII/199/13 Rady Miejskiej w Brusach z dnia 25.10.2013 r.	Dz. Urz. Woj. Pom. poz. 4088 z dnia 21.11.2013 r.	NIE	
58	68	Miejscowy plan zagospodarowania przestrzennego na działce nr 51/1 oraz częściach działek nr 52 i nr 54/1 położonych w obrębie ewidencyjnym Główczewice	Uchwała Nr XXIII/200/13 Rady Miejskiej w Brusach z dnia 25.10.2013 r.	Dz. Urz. Woj. Pom. poz. 4249 z dnia 21.11.2013 r.	NIE	
Zakres analizy, której wyniki przyjęto Uchwałą XXXI/279/18 Rady Miejskiej w Brusach z dnia 5 października 2018 r.						
59	69	Zmiana miejscowego planu zagospodarowania przestrzennego terenu dla części działki 254/9 we wsi Męcikał, gm. Brusy	Uchwała Nr X/70/19 Rady Miejskiej w Brusach z dnia 02.10.2019 r.	Dz. Urz. Woj. Pom. poz. 5304 z dnia 27.11.2019 r.	NIE	
60	70	Zmiana miejscowego planu zagospodarowania przestrzennego dla działek nr 234/3, 234/4, 234/5, 234/6, 234/7 położonych w obrębie ewidencyjnym Czapiewice, gm. Brusy	Uchwała Nr X/71/19 Rady Miejskiej w Brusach z dnia 02.10.2019 r.	Dz. Urz. Woj. Pom. poz. 5305 z dnia 27.11.2019 r. z rozstrzygnięciem nadzorczym Wojewody Pomorskiego nr PN-1.4131.76.2019.MM z dnia 03.12.2019 r. Dz. Urz. Woj. Pom. poz. 5564 z dnia 06.12.2019	NIE	
61.	71	Zmiana miejscowych planów zagospodarowania przestrzennego dla działek nr nr 64/2, 64/3, 64/4, 64/5, 64/6, 64/7 i części działki nr 64/8 położonych w obrębie ewidencyjnym Męcikał, gm. Brusy	Uchwała Nr X/72/19 Rady Miejskiej w Brusach z dnia 02.10.2019 r.	Dz. Urz. Woj. Pom. poz. 5306 z dnia 27.11.2019 r. z rozstrzygnięciem nadzorczym Wojewody Pomorskiego nr PN-II.4131.124.2019.AR z dnia 03.12.2019 r. Dz. Urz. Woj. Pom. poz. 5565 z dnia 06.12.2019	NIE	
62.	72	Zmiany miejscowych planów zagospodarowania przestrzennego w obrębach Czyczkowy, Rolbik i Zalesie, gm. Brusy	Uchwała Nr XI/91/19 Rady Miejskiej w Brusach z dnia 29.11.2019 r.	Dz. Urz. Woj. Pom. poz. 1305 z dnia 09.03.2020 r.	NIE	

63.	73	Zmiana miejscowego planu zagospodarowania przestrzennego dla działek nr 258/18, 258/19 i nr 260/22 położonych w obrębie ewidencyjnym Leśno, gm. Brusy	Uchwała Nr XV/130/20 Rady Miejskiej w Brusach z dnia 07.05.2020 r.	Dz. Urz. Woj. Pom. poz. 2937 z dnia 0107.2020 r.	NIE	
-----	----	---	--	--	-----	--

Rejestr graficzny miejscowych planów zagospodarowania przestrzennego prowadzony jest na mapach ewidencyjnych w skali 1:5000 (teren gminy Brusy) oraz 1:1000 (miasto Brusy), a także w elektronicznym systemie informacji przestrzennej pod adresem internetowym: brusy.e-mapa.net.

Po przeanalizowaniu ustaleń miejscowych planów zagospodarowania przestrzennego stwierdzono, że nie wszystkie plany opracowane za czasów obowiązywania starej ustawy (tj. do 1 stycznia 2004 r.) sporządzane były spójnie z polityką przestrzenną wskazaną w studium. Obowiązujące wtedy przepisy nie nakładały obowiązku wykazywania zgodności obu tych dokumentów. Wymóg zgodności sporządzanych planów z ustaleniami studium wprowadzony został ustawą z dnia 27 marca 2003 r. o planowaniu i zagospodarowaniu przestrzennym. W 2010 r. wymóg ten zmieniono na konieczność nie naruszania ustaleń studium przez plany miejscowe. Wszystkie plany uchwalone od 2003 r. spełniają te ustawowe wytyczne określone w art. 15 i art. 16 ust. 1 ww. ustawy, co każdorazowo weryfikowane jest przez Wojewodę Pomorskiego po zatwierdzeniu uchwały.

Wykaz planów miejscowych będących na etapie sporządzania

L. p.	Nazwa planu	Uchwała o przystąpieniu	Naruszanie ustaleń studium
1.	Miejscowy plan zagospodarowania przestrzennego w rejonie ulic Gdańskiej, Targowej, Armii Krajowej i Młyńskiej w Brusach	Uchwała Nr XXIII/198/13 Rady Miejskiej w Brusach z dnia 25 października 2013 r.	NIE
2.	Miejscowy plan zagospodarowania przestrzennego w rejonie ulicy Gdańskiej w Brusach	Uchwała Nr XXX/260/14 Rady Miejskiej w Brusach z dnia 20 października 2014 r.	NIE
3.	Miejscowy plan zagospodarowania przestrzennego terenu położonego w Brusach	Uchwała Nr XII/115/16 Rady Miejskiej w Brusach z dnia 28 czerwca 2016 r.	NIE
4.	Miejscowy plan zagospodarowania przestrzennego dla działki nr 601 położonej w obrębie ewidencyjnym Czyczkowy, gm. Brusy	Uchwała Nr IV/36/19 Rady Miejskiej w Brusach z dnia 28 lutego 2019 r.	NIE
5.	Miejscowy plan zagospodarowania przestrzennego dla części działek nr 738 i nr 554 położonych w obrębie ewidencyjnym Kosobudy, gmina Brusy	Uchwała Nr IV/37/19 Rady Miejskiej w Brusach z dnia 28 lutego 2019 r.	NIE
6.	Zmiana miejscowego planu zagospodarowania przestrzennego dla terenu położonego w obrębie ewidencyjnym Męcikal, gm. Brusy	Uchwała Nr L/412/24 Rady Miejskiej w Brusach z dnia 25 stycznia 2024 r.	NIE
7.	Zmiana miejscowych planów zagospodarowania przestrzennego dla terenu położonego w obrębie ewidencyjnym Skoszewo, gm. Brusy	Uchwała Nr L/413/24 Rady Miejskiej w Brusach z dnia 25 stycznia 2024 r.	NIE
8.	Zmiana miejscowego planu zagospodarowania przestrzennego dla terenu położonego w obrębie ewidencyjnym Skoszewo	Uchwała Nr L/414/24 Rady Miejskiej w Brusach z dnia 25 stycznia 2024 r.	NIE

Wykaz uchwał gdzie wstrzymano kontynuację procedury planistycznej

Lp.	Nazwa Planu	Uchwała o przystąpieniu	Uzasadnienie
1.	Miejscowy plan zagospodarowania przestrzennego dla działek nr nr 235/10, 235/1, 234, 233/4 233/3, 233/1 i 231 położonych w miejscowości Męcikał, gm. Brusy z przeznaczeniem pod budownictwo mieszkaniowe oraz usługi handlowo - gastronomiczne i turystyczne.	Uchwała Nr XIX-185/05 Rady Miejskiej w Brusach z dnia 14 lipca 2005 r.	Na wniosek właściciela gruntu wstrzymano realizację planu
2.	Przed wejściem w życie ustawy z dnia 27 marca 2003 r. o planowaniu i zagospodarowaniu przestrzennym (j. t. Dz. U. z 2017 r. poz. 1073 z późn. zm.) przystąpiono do sporządzenia miejscowych planów zagospodarowania przestrzennego na terenie miasta i gminy Brusy. Późniejszy wymóg zgodności opracowywanych miejscowych planów zagospodarowania przestrzennego z ustaleniami studium uwarunkowań i kierunków zagospodarowania przestrzennego gminy Brusy uniemożliwił ich późniejsze sporządzenie		

Wykaz wniosków o sporządzenie planów miejscowych lub zmiany obowiązujących planów miejscowych

Lp.	Nazwa proponowanego planu miejscowego	Data złożenia	Przyczyna odrzucenia wniosku
1.	Przekwalifikowanie działek letniskowych nr 112/21 i 112/22 położonych w Skoszewie pod budownictwo mieszkaniowe i zmianę sposobu użytkowania budynku letniskowego na mieszkalny	2004-01-04	Niezgodność ze studium uwarunkowań i kierunków zagospodarowania przestrzennego gminy Brusy
2.	Zmiana w miejscowym planie zagospodarowania przestrzennego dla działki nr 235/11 położonej we wsi Męcikał, gm. Brusy, zatwierdzonym uchwałą Nr XXXV-373/02 Rady Miejskiej w Brusach z dnia 13 września 2002 r. (Dz. Urz. Woj. Pom. Nr 23, poz. 221) polegającej na przeznaczeniu części działki nr 235/11, na której znajduje się odlewnia zeliwa, na cele produkcyjne	2004-11-08	Brak zgody właściciela gruntu
3.	Opracowanie miejscowego planu zagospodarowania przestrzennego dla działki nr 372/5 położonej w Męcikale z przeznaczeniem pod zabudowę mieszkaniową	2006-05-30	Niezgodność ze studium uwarunkowań i kierunków zagospodarowania przestrzennego gminy Brusy
Zakres poprzedniej analizy, której wyniki przyjęto Uchwałą Nr XXVII-267/06 Rady Miejskiej w Brusach z dnia 26 października 2006 r.			
4.	Zmiana w miejscowym planie zagospodarowania przestrzennego dla działki nr 254/9 położonej w obrębie ewidencyjnym Męcikał, gm. Brusy zatwierdzonym uchwałą Nr XXXV-368/02 Rady Miejskiej w Brusach z	2008-02-27	Brak jednoznacznego pozytywnego stanowiska Regionalnego Dyrektora Ochrony Środowiska w kwestii zlokalizowania na działce wieży o wysokości do 50 m n. p. t.

	dnia 13 września 2002 r. (Dz. Urz. Woj. Pom. 5 poz. 45 z 8 stycznia 2003 r.) w zakresie parametrów stacji bazowej telefonii komórkowej		
5.	Zmiana przeznaczenia działki nr 228 położonej w Męcikale z letniskowego na tereny budownictwa mieszkalnego w miejscowych planach zagospodarowania przestrzennego obejmujących fragmenty terenów we wsiach: Rolbik, Główczewice, Leśno, Lubnia, Czapiewice, Kosobudy, Czyczkowy, Kruszyn, Widno, Przymuszewo, Męcikał, Małe Chełmy – Krównia, Małe Chełmy jako zmian dotychczas obowiązującego na tych terenach miejscowego planu ogólnego zagospodarowania przestrzennego Gminy Brusy zatwierdzonych uchwałą Nr IV-33/99 Rady Miejskiej w Brusach z dnia 4 lutego 1999 r. (Dz. Urz. Woj. Pom. Nr 47, poz. 188),	2008-04-01	W dniu 6 listopada 2008 r. na posiedzeniu Komisji Rozwoju Gospodarczego, Bezpieczeństwa Publicznego, Rolnictwa i Ochrony Środowiska, wniosek dotyczący zmiany w miejscowych planach zagospodarowania przestrzennego został rozpatrzony negatywnie.
6.	Zmiany w miejscowych planach zagospodarowania przestrzennego zatwierdzonych uchwałą Nr VI-78/2003 Rady Miejskiej w Brusach z dnia 15 września 2003 r. (Dz. Urz. Woj. Pom. Nr 10 poz. 173 z 26 stycznia 2004 r.) dotyczące zasad kształtowania formy architektonicznej budynków	2008-06-19	W dniu 6 listopada 2008 r. na posiedzeniu Komisji Rozwoju Gospodarczego, Bezpieczeństwa Publicznego, Rolnictwa i Ochrony Środowiska, wniosek został rozpatrzony negatywnie.
7.	Zmiany przeznaczenia działek nr nr 23/44, 23/45, 23/46, 23/47, 23/48, 23/49 położonych w Skoszewie z letniskowego na tereny budownictwa mieszkalnego w miejscowych planach zagospodarowania przestrzennego obejmujących fragmenty terenów we wsi Skoszewo jako zmian dotychczas obowiązującego miejscowego planu zagospodarowania przestrzennego Gminy Brusy zatwierdzonego uchwałą Nr VI-88/99 Rady Miejskiej w Brusach z dnia 22 kwietnia 1999 r. (Dz. Urz. Woj. Pom. Nr 76, poz. 440 z dnia 22 lipca 1999 r.),	2008-10-02	W dniu 6 listopada 2008 r. na posiedzeniu Komisji Rozwoju Gospodarczego, Bezpieczeństwa Publicznego, Rolnictwa i Ochrony Środowiska, wniosek dotyczący zmiany w ww. miejscowych planach zagospodarowania przestrzennego został rozpatrzony negatywnie.
8.	Zmiany miejscowego planu zagospodarowania przestrzennego zatwierdzonego uchwałą Nr VI-88/99 Rady Miejskiej w Brusach z dnia 22 kwietnia 1999 roku (ogłoszonym w Dzienniku Urzędowym Województwa Pomorskiego Nr 76 poz. 440 z dnia 22 lipca 1999 r.) dla działki nr 55/1 położonej w obrębie ewidencyjnym Skoszewo	2009-10-14	Po zasięgnięciu opinii: Gminnej Komisji Urbanistyczno – Architektonicznej, Regionalnego Dyrektora Ochrony Środowiska w Gdańsku oraz Komisji Rozwoju Gospodarczego, Bezpieczeństwa Publicznego, Rolnictwa i Ochrony Środowiska wniosek został rozpatrzony negatywnie.
9.	Podjęcie prac planistycznych w sprawie uchwalenia miejscowego planu zagospodarowania przestrzennego dla	2009-11-13	Niezgodność ze studium uwarunkowań i kierunków zagospodarowania przestrzennego gminy Brusy

	całego obszaru gminy Brusy z uwzględnieniem przekształcenia działki nr 246/3 położonej w obrębie ewidencyjnym Lubnia, gm. Brusy z przeznaczeniem pod zabudowę		
Zakres analizy, której wyniki przyjęto Uchwałą XXXV/302/10 Rady Miejskiej w Brusach z dnia 5 listopada 2010 r.			
10.	Zmiana miejscowego planem zagospodarowania przestrzennego terenu zabudowy mieszkaniowej i usług w Brusach w rejonie ulic: Kościelnej, Derdowskiego, Wojska Polskiego i Gdańskiej zatwierdzonym uchwałą Nr XXVI-133/97 Rady Miejskiej w Brusach z dnia 6 marca 1997 r. (Dz. Urz. Woj. Bydg. Nr 15, poz. 71) w zakresie zmiany przeznaczenia konturu 21KP – teren parkingu	2009-10-13	Sprzeczność z zadaniami własnymi gminy, gdyż teren przeznaczono na realizację celów publicznych służących zaspokajaniu zbiorowych potrzeb wspólnoty.
11	Sporządzenie miejscowego planu zagospodarowania przestrzennego dla działki nr 112/30 położonej w obrębie ewidencyjnym Skoszewo z przeznaczeniem pod zabudowę letniskową	2010-11-04	Naruszenie ustaleń studium uwarunkowań i kierunków zagospodarowania przestrzennego gminy Brusy – konieczność realizacji dla całego konturu oraz wyłączenia gruntów z produkcji rolnej
12.	Zmiana przeznaczenia działki nr 147 położonej w Skoszewie z letniskowego na tereny budownictwa mieszkalnego w miejscowych planach zagospodarowania przestrzennego obejmujących fragmenty terenów we wsiach: Rolbik, Główczewice, Lešno, Lubnia, Czapiewice, Kosobudy, Czyczkowy, Kruszyn, Widno, Przymuszewo, Męcikał, Małe Chełmy – Krównia, Małe Chełmy jako zmian dorychczas obowiązującego na tych terenach miejscowego planu ogólnego zagospodarowania przestrzennego Gminy Brusy zatwierdzonych uchwałą Nr IV-33/99 Rady Miejskiej w Brusach z dnia 4 lutego 1999 r. (Dz. Urz. Woj. Pom. Nr 47, poz. 188).	2011-03-09	W dniu 15 czerwca 2011 r. na posiedzeniu Komisji Rozwoju Gospodarczego, Bezpieczeństwa Publicznego, Rolnictwa i Ochrony Środowiska, wniosek dotyczący zmiany w miejscowych planach zagospodarowania przestrzennego został rozpatrzony negatywnie.
13.	Sporządzenie miejscowego planu zagospodarowania przestrzennego dla działki nr 343 położonej w Brusach z przeznaczeniem pod zabudowę mieszkalno – usługową	2011-04-01	Naruszenie ustaleń studium uwarunkowań i kierunków zagospodarowania przestrzennego gminy Brusy – konieczność realizacji dla całego konturu
14.	Sporządzenie miejscowego planu zagospodarowania przestrzennego dla działki nr 3277 położonej w obrębie ewidencyjnym Męcikał z przeznaczeniem pod zabudowę letniskową	2011-11-09	Naruszenie ustaleń studium uwarunkowań i kierunków zagospodarowania przestrzennego gminy Brusy – konieczność realizacji dla całego konturu oraz wyłączenia gruntów z produkcji leśnej
Zakres analizy, której wyniki przyjęto Uchwałą XXXI/262/14 Rady Miejskiej w Brusach z dnia 13 listopada 2014 r.			

Wykaz wniosków o sporządzenie planów miejscowych lub zmiany obowiązujących planów miejscowych - które wpłynęły od 2012 r.

Lp.	Data wpływu wniosku	Oznaczenie terenu (działka, obręb ewidencyjny)	Treść wniosku
1	02.10.2012	Działka nr 960. 962,963 obręb ewidencyjny Czyczkowy Gmina Brusy	Wniosek dotyczy opracowania miejscowego planu zagospodarowania przestrzennego z przeznaczeniem pod zabudowę mieszkalną
2	31.10.2012	Działka nr 440/2 obręb ewidencyjny Zalesie Gmina Brusy	Wniosek dotyczy zmiany miejscowych planów zagospodarowania przestrzennego, obejmujących fragmenty terenów we wsiach: Rolbik, Główczewice, Leśno, Lubnia, Czapiewice, Kosobudy, Czyczkowy, Kruszyn, Widno, Przymuszewo, Męcikał, Czarniż, Małe Chełmy – Krównia, Małe Chełmy, jako zmian dotychczas obowiązującego na tych terenach miejscowego planu zagospodarowania przestrzennego Gminy Brusy zatwierdzonych uchwałą Nr IV-33/99 Rady Miejskiej w Brusach z dnia 4 lutego 1999 r. (Dz. Urz. Woj. Bydg. Nr 47, poz. 188 z dnia 24 maja 1999 r.) w zakresie zmiany układu funkcjonalnego terenu - Uchwałą Nr XI/91/19 Rada Miejska w Brusach z dnia 29 listopada 2019 r., publikowaną w Dzienniku Urzędowym Województwa Pomorskiego dnia 9 marca 2020 r., poz. 1305 zatwierdziła zmianę miejscowych planów zagospodarowania przestrzennego w obrębach Czyczkowy, Rolbik i Zalesie gm. Brusy.
4	18.12.2012	Działka nr 1001/10. 1001/11 obręb ewidencyjny Czyczkowy Gmina Brusy	Wniosek dotyczy zmiany miejscowych planów zagospodarowania przestrzennego, obejmujących fragmenty terenów we wsiach: Rolbik, Główczewice, Leśno, Lubnia, Zalesie, Czapiewice, Kosobudy, Czyczkowy, Kruszyn, Widno, Przymuszewo, Męcikał, Czarniż, Małe Chełmy – Krównia, Małe Chełmy, jako zmian dotychczas obowiązującego na tych terenach miejscowego planu ogólnego zagospodarowania przestrzennego Gminy Brusy zatwierdzonymi uchwałą Nr IV-33/99 Rady Miejskiej w Brusach z dnia 4 lutego 1999 r. (Dz. Urz. Woj. Pom. Nr 47, poz. 188) w zakresie zmiany linii zabudowy od toru kolejowego - Uchwałą Nr XI/91/19 Rada Miejska w Brusach z dnia 29 listopada 2019 r., publikowaną w Dzienniku Urzędowym Województwa Pomorskiego dnia 9 marca 2020 r., poz. 1305 zatwierdziła zmianę miejscowych planów zagospodarowania przestrzennego w obrębach Czyczkowy, Rolbik i Zalesie gm. Brusy.
5	27.08.2013	Działka nr 487/15 obręb ewidencyjny Męcikał Gmina Brusy	Wniosek dotyczy zmiany miejscowego planu zagospodarowania przestrzennego terenu pod zabudowę letniskową części działki nr 487 we wsi Męcikał gm. Brusy zatwierdzonego uchwałą Nr XXI-220/2000 Rady Miejskiej w Brusach z dnia 28 grudnia 2000 r. (Dz. Urz. Woj. Pom. z 2001 r. Nr 26 poz. 257) w zakresie zmiany przeznaczenia gruntu letniskowego na cele mieszkalne.
6	12.11.2013	Działka nr 610/8 obręb ewidencyjny Brusy Gmina Brusy	Wniosek dotyczy zmiany miejscowego planu zagospodarowania przestrzennego terenu przy ulicach Kasztanowej, Podgórznej oraz Wiśniowej w Brusach zatwierdzonego uchwałą Nr XXXV-303/10 Rady Miejskiej w Brusach z dnia 5 listopada 2010 r. (Dz. Urz. Woj. Pom. z 2011 r. Nr 9 poz. 244) w zakresie usunięcia fragmentu drogi i placu do zawracania.
7	07.07.2014	Działka nr 512/41 obręb ewidencyjny Brusy Gmina Brusy	Wniosek dotyczy opracowania miejscowego planu zagospodarowania przestrzennego z przeznaczeniem pod ogrody działkowe.
8	09.09.2014	Działka nr 64/7 obręb ewidencyjny Męcikał Gmina Brusy	Wniosek dotyczy zmiany miejscowych planów zagospodarowania przestrzennego, obejmujących fragmenty terenów we wsiach: Rolbik, Główczewice, Leśno, Lubnia, Zalesie, Czapiewice, Kosobudy, Czyczkowy, Kruszyn, Widno, Przymuszewo, Męcikał, Czarniż, Małe Chełmy – Krównia, Małe Chełmy, jako zmian dotychczas obowiązującego na tych terenach miejscowego planu ogólnego zagospodarowania przestrzennego Gminy Brusy zatwierdzonymi uchwałą Nr IV-33/99 Rady Miejskiej w Brusach z dnia 4 lutego 1999 r. (Dz. Urz. Woj. Pom. Nr 47, 12poz. 188) w zakresie zmiany przeznaczenia terenu z letniskowej na mieszkaniową jednorodziną.

9	27.01.2015	Działka nr 565/2, 566 obręb ewidencyjny Brusy Gmina Brusy	Wniosek dotyczy opracowania miejscowego planu zagospodarowania przestrzennego z przeznaczeniem pod zabudowę mieszkalną i mieszkalno-usługową.
10	01.02.2015	Działka nr 254/9 obręb ewidencyjny Męcikał Gmina Brusy	Wniosek dotyczy zmiany miejscowego planu zagospodarowania przestrzennego terenu pod urządzenia obsługi telekomunikacyjnej części działki nr 254/7 we wsi Męcikał, gm. Brusy zatwierdzonego uchwałą Nr XXV-368/02 z dnia 13 września 2002 r. (Dz. Urz. Woj. Pom. z 2003 r., Nr 5, poz. 45) w zakresie zmiany przeznaczenia terenu obsługi urządzeń telekomunikacyjnych na tereny usług turystyki – Uchwałą Nr X/70/19 Rady Miejskiej w Brusach z dnia 2 października 2019 r., publikowaną w Dzienniku Urzędowym Województwa Pomorskiego dnia 27 listopada 2019 r., poz. 5304 zatwierdziła zmianę miejscowego planu zagospodarowania przestrzennego terenu działki 254/9 we wsi Męcikał, gm. Brusy
11	16.02.2015	Działka nr 777/1 obręb ewidencyjny Brusy Gmina Brusy	Wniosek dotyczy opracowania miejscowego planu zagospodarowania przestrzennego z przeznaczeniem pod zabudowę mieszkalną - Uchwałą Nr XII/115/16 z dnia 28 czerwca 2016 r. Rada Miejska w Brusach przystąpiła do sporządzenia miejscowego planu zagospodarowania przestrzennego w Brusach.
12	23.02.2015	Działka nr 776/2 obręb ewidencyjny Brusy Gmina Brusy	Wniosek dotyczy opracowania miejscowego planu zagospodarowania przestrzennego z przeznaczeniem pod zabudowę mieszkalną - Uchwałą Nr XII/115/16 z dnia 28 czerwca 2016 r. Rada Miejska w Brusach przystąpiła do sporządzenia miejscowego planu zagospodarowania przestrzennego w Brusach.
13	18.02.2015	Działka nr 779/2 obręb ewidencyjny Brusy Gmina Brusy	Wniosek dotyczy opracowania miejscowego planu zagospodarowania przestrzennego z przeznaczeniem pod zabudowę mieszkalną - Uchwałą Nr XII/115/16 z dnia 28 czerwca 2016 r. Rada Miejska w Brusach przystąpiła do sporządzenia miejscowego planu zagospodarowania przestrzennego w Brusach.
14	17.02.2015	Działka nr 783/3 obręb ewidencyjny Brusy Gmina Brusy	Wniosek dotyczy opracowania miejscowego planu zagospodarowania przestrzennego z przeznaczeniem pod zabudowę mieszkalną – Uchwałą Nr XII/115/16 z dnia 28 czerwca 2016 r. Rada Miejska w Brusach przystąpiła do sporządzenia miejscowego planu zagospodarowania przestrzennego w Brusach.
15	09.03.2015	Działka nr 234/3, 234/4, 234/5, 234/6 obręb ewidencyjny Czapiewice Gmina Brusy	Wniosek dotyczy zmiany miejscowych planów zagospodarowania przestrzennego, obejmujących fragmenty terenów we wsiach: Rolbik, Główeczewice, Lešno, Lubnia, Zalesie, Czapiewice, Kosobudy, Czyezkowy, Kruszyn, Widno, Przymuszewo, Męcikał, Czarniż, Małe Chelmy – Krównia, Małe Chelmy, jako zmian dotychczas obowiązującego na tych terenach miejscowego planu ogólnego zagospodarowania przestrzennego Gminy Brusy zatwierdzonymi uchwałą Nr IV-33/99 Rada Miejska w Brusach z dnia 4 lutego 1999 r. (Dz. Urz. Woj. Pom. Nr 47, poz. 188) w zakresie lokalizacji wewnętrznej drogi dojazdowej oraz wyznaczenie linii zabudowy - Uchwałą Nr X/71/19 Rada Miejska w Brusach z dnia 2 października 2019 r., publikowaną w Dzienniku Urzędowym Województwa Pomorskiego dnia 27 listopada 2019 r., poz. 5305 wraz z rozstrzygnięciem nadzorczym Wojewody Pomorskiego nr PN-I.4131.76.2019.MM z dnia 3 grudnia 2019 r. zatwierdziła zmianę miejscowego planu zagospodarowania przestrzennego dla działek nr 234/3, 234/4, 234/5, 234/6, 234/7 położonych w obrębie ewidencyjnym Czapiewice, gm. Brusy.
16	07.05.15	Działka nr 64/4 obręb ewidencyjny Męcikał Gmina Brusy	Wniosek dotyczy opracowania zmiany miejscowych planów zagospodarowania przestrzennego na terenie miasta i gminy Brusy zatwierdzonych uchwałą Nr VI-78/2003 Rady Miejskiej w Brusach z dnia 15 września 2003 r. (Dz. Urz. Woj. Pom. z 2004 r. Nr 10, poz. 173) w zakresie zmiany przeznaczenia terenu oraz zmiany linii zabudowy do toru kolejowego – Uchwałą Nr X/72/19 Rady Miejskiej w Brusach z dnia 2 października 2019 r. publikowaną w Dzienniku Urzędowym Województwa Pomorskiego dnia 27 listopada 2019 r., poz. 5306 wraz z rozstrzygnięciem nadzorczym Wojewody Pomorskiego nr PNII.4131.124.2019.AR z dnia 3 grudnia 2019 r. zatwierdzono zmianę miejscowego planu zagospodarowania przestrzennego dla działek nr nr 64/2, 64/3 1, 64/4, 64/5, 64/6, 64/7 i części działki nr 64/8 położonych w obrębie ewidencyjnym Męcikał gm. Brusy

17	07.10.2015	Działka nr 258/18 Obręb ewidencyjny Leśno Gmina Brusy	Wniosek w sprawie zmiany miejscowego planu zagospodarowania przestrzennego terenu pod zabudowę mieszkaniową i boisko sportowe przy ulicy Jeziornej w Leśnie, gm. Brusy zatwierdzonego uchwałą Nr XXI-103/96 z dnia 5 czerwca 1996 r. (Dz. Urz. Woj. Bydg. Nr 19, poz. 85) – Uchwałą Nr XV/130/20 Rada Miejska w Brusach z dnia 7 maja 2020 r. publikowaną w Dz. Urz. Woj. Pom. z dnia 1 lipca 2020 r. poz. 2937 uchwaliła zmianę miejscowego planu zagospodarowania przestrzennego dla działek nr 258/18, nr 258/19 i nr 260/22 położonych w obrębie ewidencyjnym Leśno gm. Brusy.
18	01.03.2016	Działka nr 269/13 obręb ewidencyjny Lubnia Gmina Brusy	Wniosek dotyczy opracowania miejscowego planu zagospodarowania przestrzennego z przeznaczeniem pod zabudowę mieszkalno-usługową.
19	31.08.2016	Działka nr 1002 obręb ewidencyjny Czyżkowy gmina Brusy	Dotyczy zmiany miejscowych planów zagospodarowania przestrzennego, obejmujących fragmenty terenów we wsiach: Rolbik, Głowczewice, Leśno, Lubnia, Zalesie, Czapiewice, Kosobudy, Czyżkowy, Kruszyn, Widno, Przymuszewo, Męcikal, Czarniż, Małe Chelmy – Krównia, Małe Chelmy, jako zmian dotychczas obowiązującego na tych terenach miejscowego planu ogólnego zagospodarowania przestrzennego Gminy Brusy zatwierdzonymi uchwałą Nr IV-33/99 Rada Miejska w Brusach z dnia 4 lutego 1999 r. (Dz. Urz. Woj. Pom. Nr 47, poz. 188) w zakresie zmiany linii zabudowy od toru kolejowego – wniosek wycofano w dniu 11.12.2018 r.
20	12.12.2017	Działka nr 576 obręb ewidencyjny Brusy gmina Brusy	Wniosek dotyczy opracowania miejscowego planu zagospodarowania przestrzennego z przeznaczeniem pod zabudowę mieszkalną i mieszkalno-usługową.
21	12.12.2017	Działka nr 988/1, 1000/1 obręb ewidencyjny Brusy gmina Brusy	Wniosek dotyczy opracowania miejscowego planu zagospodarowania przestrzennego z przeznaczeniem pod zabudowę mieszkalną i mieszkalno-usługową.
22	19.03.2018	Działka nr 574/2 obręb ewidencyjny Brusy gmina Brusy	Wniosek dotyczy opracowania miejscowego planu zagospodarowania przestrzennego z przeznaczeniem pod zabudowę mieszkalną.
23	19.03.2018	Działka nr 568 obręb ewidencyjny Brusy gmina Brusy	Wniosek dotyczy opracowania miejscowego planu zagospodarowania przestrzennego z przeznaczeniem pod zabudowę mieszkalną.
24	19.03.2018	Działka nr 988/1, 1000/1 obręb ewidencyjny Brusy gmina Brusy	Wniosek dotyczy opracowania miejscowego planu zagospodarowania przestrzennego z przeznaczeniem pod zabudowę mieszkalną i mieszkalno-usługową.
125	31.12.2019	Działka nr 348/58 Obręb ewidencyjny Brusy Gmina Brusy	Wniosek dotyczy opracowania miejscowego planu zagospodarowania przestrzennego z przeznaczeniem pod zabudowę mieszkalną, mieszkalno-usługową i usługową.
26	10.01.2020	Działka nr 36/4, 36/5, 36/6, 36/7, 36/8, 36/9, 36/10, 36/11, 36/12, 36/13, 36/14, 36/15, 36/16 Obręb ewidencyjny Huta Gmina Brusy	Wniosek dotyczy opracowania miejscowego planu zagospodarowania przestrzennego z przeznaczeniem pod zabudowę letniskową..
27	06.03.2020	Działka nr 221/1, 221/2, 221/3, 221/4, 221/5, 221/6, 221/7, 248, 249 obręb Czapiewice gmina Brusy	Wniosek dotyczy opracowania miejscowego planu zagospodarowania przestrzennego z przeznaczeniem pod zabudowę mieszkalną.
28	06.07.2020	działka nr 15,13,16/1, 17/2, 17/3, 18/1,	Wniosek dotyczy opracowania miejscowego planu zagospodarowania przestrzennego z zakazem zabudowy.

		20/1,33,35/2, 35/3, 35/4, 35/5, 35/6, 35/7, 35/8, 36, 37/1, 19 obręb ewidencyjny Kaszuba gmina Brusy	
29	28.07.2020	Działka nr 343, 368 obręb ewidencyjny Brusy gmina Brusy	Wniosek dotyczy opracowania miejscowego planu zagospodarowania przestrzennego z przeznaczeniem pod zabudowę mieszkalną i mieszkalno-usługową.
30	02.09.2020	Działka nr 1849, 1850, 1851, 1852 obręb ewidencyjny Brusy gmina Brusy	Wniosek dotyczy opracowania miejscowego planu zagospodarowania przestrzennego z przeznaczeniem pod zabudowę mieszkalną i mieszkalno-usługową.
31	21.10.2020	Działka nr 55/1 Obręb Skoszewo Gmina Brusy	Wniosek dotyczy zmiany miejscowych planów zagospodarowania przestrzennego obejmujących fragmenty terenów we wsi Skoszewo zatwierdzonych Uchwałą Nr VI-88/99 Rady Miejskiej w Brusach z dnia 9 kwietnia 2023 r. (Dz. Urz. Woj. Pomorskiego Nr 76, poz. 440 z dnia 22 lipca 1999 r.) w zakresie przeznaczenia terenu usług leśnych na usługi turystyki.
32	17.08.2021	Działka nr 105/9 Obręb Męcikał Gmina Brusy	Wniosek dotyczy zmiany miejscowego planu zagospodarowania przestrzennego terenu pod zabudowę mieszkaniową we wsi Męcikał gm. Brusy zatwierdzonym Uchwałą Nr XXXV-201/98 Rady Miejskiej w Brusach z dnia 30 stycznia 1998 roku (Dz. Urz. Woj. Bydgoskiego Nr 16 poz. 66 z dnia 9 kwietnia 1998 r.) w zakresie przeznaczenia terenu urządzeń odprowadzania ścieków oraz likwidacji granic uciążliwego oddziaływania w promieniu od terenów przepompowni – Uchwałą Nr L/412/24 Rada Miejska w Brusach z dnia 25 stycznia 2024 r. przystąpiła do sporządzenia zmiany ww. miejscowego planu zagospodarowania przestrzennego.
33	10.11.2021	Działki nr 60/2, 60/1, 59/6, 60/4, 60/5, 59/7 obręb ewidencyjny Skoszewo gm. Brusy	Wniosek dotyczy opracowania miejscowego planu zagospodarowania przestrzennego z przeznaczeniem pod na cele letniskowo-rekreacyjne.
34	26.10.2022	Działka nr 20/58 Obręb ewidencyjny Męcikał Gmina Brusy	Wniosek dotyczy zmiany miejscowego planu zagospodarowania przestrzennego terenu pod zabudowę letniskową części działki nr 20/54 we wsi Czernieca gm. Brusy zatwierdzonym Uchwałą Nr XXV-250/2001 Rady Miejskiej w Brusach z dnia 24 kwietnia 2001 roku (Dz. U. Woj. Pom. Nr 74 poz. 894 z dnia 17 września 2001 r.) w zakresie zmiany przeznaczenia działki z letniskowej na zabudowę mieszkalną.
35	16.05.2023	działka nr 112/13 obręb ewidencyjny Skoszewo gm. Brusy	Wniosek dotyczy zmiany miejscowego planu zagospodarowania przestrzennego dla części działki nr 112/12 położonej we wsi Skoszewko, gm. Brusy z przeznaczeniem pod zabudowę letniskową zatwierdzonym Uchwałą Nr XIII-151/2000 Rady Miejskiej w Brusach z dnia 9 marca 2000 roku (Dz. Urz. Woj. Pomorskiego Nr 50 poz. 314 z dnia 17 maja 2000 r.) w zakresie zmiany przeznaczenia terenu zieleni nieurządzonej na tereny zabudowy rekreacji indywidualnej - Uchwałą Nr L/412-4/24 Rada Miejska w Brusach z dnia 25 stycznia 2024 r. przystąpiła do sporządzenia zmiany ww. miejscowego planu zagospodarowania przestrzennego.
36	13.06.2023	Działka nr 20/83 Obręb ewidencyjny Męcikał Gmina Brusy	Wniosek dotyczy zmiany miejscowych planów zagospodarowania przestrzennego, obejmującymi fragmenty terenów we wsiach: Rolbik, Głowczewice, Leśno, Lubnia, Zalesie, Czapiewice, Kosobudy, Czyczkowy, Kruszyn, Widno, Przymuszewo, Męcikał, Czarniz, Małe Chelmy – Krównia, Małe Chelmy, jako zmian dotychczas obowiązującego na tych terenach miejscowego planu ogólnego zagospodarowania przestrzennego Gminy Brusy zatwierdzonymi uchwałą Nr IV-33/99 Rady Miejskiej w Brusach z dnia 4 lutego 1999 r. (Dz. Urz. Woj. Pom. Nr 47, poz. 188) w zakresie przeznaczenia terenu pod usługi turystyki-pole kempingowe.

37	15.09.2023	Działka nr 23/21 Obręb ewidencyjny Skoszewo Gmina Brusy	Wniosek w sprawie zmiany miejscowych planów zagospodarowania przestrzennego obejmujących fragmenty terenów we wsi Skoszewo zatwierdzonym Uchwałą Nr VI-88/99 Rady Miejskiej w Brusach z dnia 2 lipca 1999 roku (Dz. U. Woj. Pom. Nr 76 poz. 440 z dnia 22 lipca 1999 r) w zakresie zmiany przeznaczenia działki z lotniskowej na zabudowę mieszkalną.
38	28.12.2023	działka nr 44/15 obręb ewidencyjny Skoszewo gm. Brusy	Wniosek dotyczący zmiany miejscowych planów zagospodarowania przestrzennego obejmujących fragmenty terenów we wsi Skoszewo, gm. Brusy zatwierdzonymi Uchwałą Nr VI-88/99 Rady Miejskiej w Brusach z dnia 22 kwietnia 1999 roku (Dz. Urz. Woj. Pomorskiego Nr 76 poz. 440 z dnia 22 lipca 1999 r.) w zakresie zmiany nieprzekraczalnej linii zabudowy Uchwałą Nr L/413/24 Rada Miejska w Brusach z dnia 25 stycznia 2024 r. przystąpiła do sporządzenia zmiany ww. miejscowego planu zagospodarowania przestrzennego w od linii lasu.

Treść złożonych wniosków dla których nie podjęto procedury w sprawie uchwalenia lub zmiany miejscowego planu zagospodarowania przestrzennego obecnie jest analizowana w procedurze opracowania planu ogólnego dla terenu miasta i gminy Brusy wykonywanego w trybie art. 13i ustawy z dnia 27 marca 2003 r. o planowaniu i zagospodarowaniu przestrzennym (j. t. Dz. U. z 2023 r. poz. 977 ze zm.).

Obszary objęte ustaleniami planów w poszczególnych obrębach ewidencyjnych

Obręb ewidencyjny	Powierzchnia gruntów [ha]	Powierzchnia w granicach uchwalenia planu [ha]	Procent powierzchni objętej planami [%]
Brusy	518,1665	95,04	18,34
Czapewice	824,7134	1,72	0,21
Czarniz	787,3285	0,84	0,11
Czarnowo	653,5820	0,00	0
Czyczkowy	3184,4972	13,27	0,42
Głównzewice	731,4998	3,71	0,51
Huta	2383,5582	11,6	0,49
Kaszuba	1319,4464	0,00	0
Kosobudy	2481,7696	20,81	0,84
Kruszyn	1243,5170	0,88	0,07
Leśno	2078,4393	21,29	1,02
Lubna	2467,7159	12,33	0,50
Małe Chelmy	5049,8741	2,65	0,05
Małe Gliśno	502,9930	0,49	0,10
Mięciak	5442,3712	72,79	1,34
Orlik	614,6503	0,75	0,12
Przymuszewo	1144,6955	0,28	0,02
Rolbik	1430,7434	6,11	0,43
Skoszewo	598,5361	20,75	3,47
Widno	3191,2561	1,23	0,04
Widorp	1903,2844	5,3	0,28
Wysoka Zaborska	314,0438	0,00	0
Zalesie	1194,4467	2,2	0,18
Razem:	40061,13	294,04	0,73

Łączna powierzchnia gminy Brusy objęta miejscowymi planami wynosi obecnie 294,04 ha co stanowi 0,73 % powierzchni całej gminy.

W stosunku do poprzednio wykonanej analizy powierzchnia ta nie zwiększyła się ze względu na uchwalanie w tym okresie zmian obowiązujących miejscowych planów zagospodarowania przestrzennego w granicach ich obowiązywania. Niskie procent powierzchni objętych miejscowymi planami zagospodarowania przestrzennego wynika z niemożności podjęcia uchwał na terenach nieprzewidywanych na ten cel w studium – niezgodność ustaleń obu dokumentów wynikająca z art. 14

ust. 3, art. 20 ust 1 i 3 ustawy z 27 marca 2003 r. o planowaniu i zagospodarowaniu przestrzennym (j.t. Dz. U. z 2018 r. poz. 1945 z późn. zm.).

Pod względem funkcji terenów ustalonych w granicach obowiązujących miejscowych planów zagospodarowania przestrzennego jako główne i przeważające należy wymienić funkcje mieszkalne jednorodzinne, mieszkalno – usługowe, usługowe oraz letniskowe (rekreacji indywidualnej).

VI. Analiza wydanych decyzji o warunkach zabudowy i zagospodarowania terenu na podstawie ustawy z dnia 27 marca 2003 r. o planowaniu i zagospodarowaniu przestrzennym

W trybie ustawy z dnia 27 marca 2003 r. o planowaniu i zagospodarowaniu przestrzennym od lipca 2003 r. do 1 stycznia 2024 r. wydano w sumie 2572 szt. pozytywnych decyzji o warunkach zabudowy, 547 szt. decyzji o ustaleniu lokalizacji inwestycji celu publicznego oraz 285 szt. decyzji odmownych:

Rok	Decyzje o warunkach zabudowy	Decyzje o ustaleniu lokalizacji inwestycji celu publicznego	Decyzje odmawiające wydania warunków zabudowy
Od lipca 2003 r.	40	5	4
2004	105	14	5
2005	104	13	7
2006	103	14	8
Orientacyjny zakres analizy, której wyniki przyjęto Uchwałą Nr XXVII-267/06 Rady Miejskiej w Brusach z dnia 26 października 2006 r.			
2007	108	18	3
2008	107	27	6
2009	123	17	5
Do 30 września 2010 r.	90	11	8
Zakres analizy, której wyniki przyjęto Uchwałą XXXV/302/10 Rady Miejskiej w Brusach z dnia 5 listopada 2010 r.			
Od października 2010 r.	36	4	2
2011	153	18	9
2012	122	35	17
2013	113	22	8
Do 30 czerwca 2014 r.	111	13	3
Zakres analizy, której wyniki przyjęto Uchwałą XXXI/262/14 Rady Miejskiej w Brusach z dnia 13 listopada 2014 r.			
Do lipca 2014 r.	49	12	5
2015	93	30	11
2016	195	38	9
2017	104	34	4
Do 31 sierpnia 2018 r.	119	40	0
Zakres analizy, której wyniki przyjęto Uchwałą XXXI/279/18 Rady Miejskiej w Brusach z dnia 5 października 2018 r.			
Od września 2018 r.	50	16	1
2019 r.	163	47	21
2020 r.	154	20	31
2021 r.	125	37	55
2022 r.	123	33	28
Do końca 2023 r.	82	29	32
Razem	2572	547	285

Ustalenia decyzji a obowiązujące studium.

Porównując prowadzone rejestry wydanych decyzji (oraz rejestr graficzny) z ustaleniami studium uwarunkowań i kierunków zagospodarowania przestrzennego miasta i gminy Brusy nie zauważa się istotnych różnic w kwestii kształtowania polityki przestrzennej zawartej w przyjętym dokumencie. Wyznaczana decyzjami funkcja zabudowy w granicach miasta Brusy jest spójna z kierunkami zawartymi w studium i mieści się w wyznaczonych obszarach o podobnym charakterze. Zauważyć należy wzrost zainteresowania lokalizacją zabudowy mieszkalnej jednorodzinnej, a także letniskowej (rekreacji indywidualnej) na terenach wiejskich, znajdujących się poza wyznaczonymi w studium obszarami pod zabudowę mieszkaniową i mieszkalno – usługową.

Zgodność wydawanych decyzji z ustaleniami studium nie jest jednak wymogiem ustawowym, choć w przypadku koncentrowania się funkcji o odmiennym charakterze niż przyjęto, może być wskazaniem do opracowania miejscowych planów zagospodarowania przestrzennego.

Zestawienie ilości wydanych od 2003 r. decyzji o warunkach zabudowy, decyzji o ustaleniu lokalizacji inwestycji celu publicznego, z podziałem na obręby ewidencyjne wg. stanu przedstawionego w uchwale Nr XXXI/279/18 z dnia 5 października 2018 r.:

Obręb geodezyjny	Liczba wydanych decyzji o warunkach zabudowy w szt.						Liczba wydanych decyzji o ustaleniu lokalizacji inwestycji celu publicznego w szt.
	ogółem	cele mieszkaniowe	cele rolnicze	cele usługowe	cele sportu i rekreacji	cele składowe, magazynowe i przetwórstwa	
Brusy	479	346	7	78	1	47	$93+14^2+2^3+1^6$
Czapiewice	55	25	27	2	-	1	$6+2^2+2^1$
Czarniz	36	28	7	-	1	-	$8+1^6$
Czarnowo	42	19	22	1	-	-	$1+2^2+1^3+1^6$
Czyżkowy	257	187	57	4	-	9	$47+6^2+1^3+1^6$
Gilówczewice	29	7	22	-	-	-	$2+1^2+1^3$
Huta	51	17	34	-	-	-	$6+1^2+1^4$
Kaszuba	25	14	9	1	1	-	$3+1^3$
Kosobudy	111	55	53	2	1	-	$18+6^2+1^4$
Kruszyn	7	6	-	1	-	-	2
Leśno	109	65	31	10	3	-	$23+2^2+1^3+1^6$
Lubna	151	115	26	8	1	1	$27+3^2+2^3$
Małe Chelmy	70	35	29	2	3	1	$14+1^3$
Małe Głębokie	28	11	15	1	1	-	$5+1^3+1^4$
Męcikał	199	184	5	8	2	-	$28+2^3$
Orlik	30	10	19	1	-	-	$5+4^2+1^3$
Przymuszewo	17	6	11	-	-	-	$1+1^2$
Rolbik	31	26	1	4	-	-	4
Skoszewo	18	10	7	1	-	-	4
Widno	6	4	-	-	2	-	3
Windorp	30	22	7	-	1	-	7
Wysoka Zaborska	5	3	2	-	-	-	2
Zalesie	88	57	24	6	-	1	$21+6^2+3^3+1^4+1^6$
Decyzje wydane poza granicami gminy	1	1	-	-	-	-	$1+1^3$
Razem:	1875	1253	415	130	17	60	211

- ² – decyzja wydana na terenie dwóch obrębów geodezyjnych;
- ³ – decyzja wydana na terenie trzech obrębów geodezyjnych;
- ⁴ – decyzja wydana na terenie czterech obrębów geodezyjnych;
- ⁶ – decyzja wydana na terenie sześciu obrębów geodezyjnych.

W analizie, której wyniki przyjęto Uchwałą Nr XXVII-267/06 Rady Miejskiej w Brusach z dnia 26 października 2006 r. zestawienie decyzji o warunkach zabudowy, decyzji o ustaleniu lokalizacji inwestycji celu publicznego, z podziałem na obręby ewidencyjne kształtowało się następująco:

Obręb geodezyjny	Liczba wydanych decyzji o warunkach zabudowy w szt.						Liczba wydanych decyzji o ustaleniu lokalizacji inwestycji celu publicznego w szt.
	ogółem	cele mieszkaniowe	cele rolnicze	cele usługowe	cele sportu i rekreacji	cele składowe, magazynowe i przetwórstwa	
Brusy	102	66	4	13	-	19	14+ ²
Czapiewice	6	2	3			1	1 ³
Czarniż	3	1	1		1	-	-
Czarnowo	6	2	3	1	-	-	1 ² +1 ³
Czyżkowy	32	21	9			2	2
Gilówczewice	8	3	5	-	-	-	1 ³
Huta	9		9	-	-	-	1 ⁴
Kaszuba	4	2	2	-	-	-	-
Kosobudy	13	6	5	1	1	-	2+1 ² +1 ⁴
Kruszyn	3	3	-	-	-	-	-
Leśno	20	11	5	2	2	-	1+1 ³
Lubnia	20	13	5	2	-	-	3+1 ³
Małe Chelmy	7		5	1	1	-	1
Małe Glišno	6	2	4	-	-	-	1 ⁴
Męcikał	41	38		3		-	6
Orlik	5	2	3	-	-	-	1+1 ³
Przymuszewo	2	-	2	-	-	-	-
Rolbik	4	4	-	-	-	-	1
Skoszewo	3	2	1	-	-	-	1
Widno	-	-	-	-	-	-	-
Windorp	9	4	5	-		-	1
Wysoka Zaborska	2	1	1	-	-	-	-
Zalesie	3	1	1	1	-	-	2+1 ⁴
Decyzje wydane poza granicami gminy	-	-	-	-	-	-	1
Razem:	308	184	73	24	5	22	40

² – decyzja wydana na terenie dwóch obrębów geodezyjnych;

³ – decyzja wydana na terenie trzech obrębów geodezyjnych;

⁴ – decyzja wydana na terenie czterech obrębów geodezyjnych;

⁶ – decyzja wydana na terenie sześciu obrębów geodezyjnych

W analizie, której wyniki przyjęto Uchwałą Nr XXXV/302/10 Rady Miejskiej w Brusach z dnia 5 listopada 2010 r. zestawienie ilości decyzji o warunkach zabudowy, decyzji o ustaleniu lokalizacji inwestycji celu publicznego, z podziałem na obrębów ewidencyjne kształtowało się następująco:

Obręb geodezyjny	Liczba wydanych decyzji o warunkach zabudowy w szt.						Liczba wydanych decyzji o ustaleniu lokalizacji inwestycji celu publicznego w szt.
	ogółem	cele mieszkaniowe	cele rolnicze	cele usługowe	cele sportu i rekreacji	cele składowe, magazynowe i przetwórstwa	
Brusy	229	166	5	27		31	$43+5^2+1^3+1^6$
Czapiewice	22	10	11			1	$3+1^2+2^3$
Czarniż	13	9	3		1		1^6
Czarnowo	10	4	5	1			$1^2+1^3+1^6$
Czyezkowy	78	55	20	1		2	$8+1^2+1^3+1^6$
Główezewice	13	5	8				$1+1^3$
Huta	23	3	20				$1+1^2+1^4$
Kaszuba	9	4	4	1			1^3
Kosobudy	40	23	15	1	1		$5+3^2+1^4$
Kruszyn	6	5		1			-
Leśno	46	21	18	5	2		$8+2^2+1^3+1^6$
Lubnia	61	46	10	4		1	$5+2^2+1^3$
Małe Chelmy	25	9	13	1	2		$2+1^3$
Małe Glišno	10	6	4				1^3+1^4
Męcikal	108	101	2	5			$13+1^3$
Orlik	10	4	6				$1+2^2+1^3$
Przymuszewo	6	3	3				1^2
Rolbik	14	12	1	1			2
Skoszewo	7	5	2				1
Widno	1				1		2
Windorp	21	14	7				2
Wysoka Zaborska	2	1	1				-
Zalesie	25	15	8	2			$4+3^2+2^3+1^4+1^6$
Decyzje wydane poza granicami gminy	1	1	-	-	-	-	1
Razem:	780	522	166	50	7	35	119

² – decyzja wydana na terenie dwóch obrębów geodezyjnych;

³ – decyzja wydana na terenie trzech obrębów geodezyjnych;

⁴ – decyzja wydana na terenie czterech obrębów geodezyjnych;

⁶ – decyzja wydana na terenie sześciu obrębów geodezyjnych

Zestawienie ilości wydanych decyzji o warunkach zabudowy, decyzji o ustaleniu lokalizacji inwestycji celu publicznego, z podziałem na obręby ewidencyjne zgodnie z Uchwałą XXXI/262/14 Rady Miejskiej w Brusach z dnia 13 listopada 2014 r.

Obręb geodezyjny	Liczba wydanych decyzji o warunkach zabudowy w szt.						Liczba wydanych decyzji o ustaleniu lokalizacji inwestycji celu publicznego w szt.
	ogółem	cele mieszkaniowe	cele rolnicze	cele usługowe	cele sportu i rekreacji	cele składowe, magazynowe i przetwórstwa	
Brusy	130	86	1	33	-	10	22+3 ²
Czapiewice	15	7	8	-	-	-	-
Czarniż	8	5	3	-	-	-	1
Czarnowo	16	10	6	-	-	-	1
Czyczkowy	69	53	14	-	-	2	17+2 ²
Główezewice	4	1	3	-	-	-	1
Huta	13	8	5	-	-	-	-
Kaszuba	5	1	4	-	-	-	-
Kosobudy	40	21	18	1	-	-	4+1 ²
Kruszyn	1	1	-	-	-	-	-
Lesno	23	15	5	3	-	-	5
Lubnia	47	34	10	3	-	-	10
Małe Chelmy	26	15	10	-	-	1	1
Małe Gliśno	5	-	5	-	-	-	2
Męcikał	59	58	-	-	1	-	6
Orlik	10	2	7	1	-	-	2
Przymuszewo	6	3	3	-	-	-	-
Rolbik	10	8	-	2	-	-	2
Skoszewo	6	2	3	1	-	-	3
Widno	3	2	-	1	-	-	1
Windorp	5	4	-	-	1	-	2
Wysoka Zaborska	2	2	-	-	-	-	1
Zalesie	32	22	7	3	-	-	7+2 ²
Decyzje wydane poza granicami gminy	-	-	-	-	-	-	-
Razem:	535	360	112	48	2	13	92

² – decyzja wydana na terenie dwóch obrębów geodezyjnych;

³ – decyzja wydana na terenie trzech obrębów geodezyjnych;

⁴ – decyzja wydana na terenie czterech obrębów geodezyjnych;

⁶ – decyzja wydana na terenie sześciu obrębów geodezyjnych

Zestawienie ilości wydanych decyzji o warunkach zabudowy, decyzji o ustaleniu lokalizacji inwestycji celu publicznego, z podziałem na obrębów ewidencyjne wygląda następująco stan zgodny z Uchwałą Nr XXXI/279/18 Rady Miejskiej w Brusach z dnia 5 października 2018 r.:

Obręb geodezyjny	Liczba wydanych decyzji o warunkach zabudowy w szt.						Liczba wydanych decyzji o ustaleniu lokalizacji inwestycji celu publicznego w szt.
	ogółem	cele mieszkaniowe	cele rolnicze	cele usługowe	cele sportu i rekreacji	cele składowe, magazynowe i przetwórstwa	
Brusy	120	94	1	18	1	6	28+6 ² +1 ³
Czapiewice	18	8	8	2	-	-	3+1 ²
Czarniż	15	14	1	-	-	-	7
Czarnowo	16	5	11	-	-	-	1 ²
Czyczkowy	110	79	23	3	-	5	22+3 ²
Główczewice	12	1	11	-	-	-	1 ²
Huta	15	6	9	-	-	-	5
Kaszuba	11	9	1	-	1	-	3
Kosobudy	31	11	20	1 ²	-	-	9+2 ²
Kruszyn	-	-	-	-	-	-	2
Leśno	40	29	8	2	1	-	10
Lubnia	43	35	6	1	1	-	12+1 ² +1 ³
Małe Chelmy	19	11	6	1	1	-	11+1 ² +1 ³
Małe Gliśno	13	5	6	1 ²	1	-	3
Męcikal	32	25	3	3	1	-	9+1 ³
Orlik	10	4	6	-	-	-	2+2 ²
Przymuszewo	5	-	5	-	-	-	1
Rollik	7	6	-	1	-	-	1+1 ²
Skoszewo	5	3	2	-	-	-	-
Widno	2	2	-	-	-	-	-
Windorp	4	4	-	-	-	-	3
Wysoka Zaborska	1	-	1	-	-	-	1
Zalesie	31	20	9	1	-	1	10+1 ² +1 ³
Decyzje wydane poza granicami gminy	-	-	-	-	-	-	1 ³
Razem:	560	371	137	33	7	12	154

² – decyzja wydana na terenie dwóch obrębów geodezyjnych;

³ – decyzja wydana na terenie trzech obrębów geodezyjnych;

⁴ – decyzja wydana na terenie czterech obrębów geodezyjnych;

⁶ – decyzja wydana na terenie sześciu obrębów geodezyjnych

Obwód ewidencyjny	Ogółem Liczba decyzji o warunkach zabudowy
Brusy	652
Czapiewice	71
Czarniż	58
Czarnowo	61
Czyczkowy	382
Główczewice	43
Huta	66
Kaszuba	34
Kosobudy	163
Kruszyn	10
Leśno	165
Lubnia	209
Małe Chelmy	111
Małe Gliśno	39
Męcikał	230
Orlik	51
Przymuszewo	21
Rolbik	43
Skoszewo	36
Widno	6
Windorp	33
Wysoka Zaborska	7
Zalesie	139
Razem:	2606

Wydawane decyzje o warunkach zabudowy dotyczyły m.inn. zabudowy mieszkalnej jednorodzinnej - 1305 szt., mieszkalnej wielorodzinnej - 4 szt., zabudowy usługowej - 55 szt., zabudowy mieszkalno-usługowej - 132 szt., zabudowy mieszkaniowej w zabudowie zagrodowej - 409 szt., budynków i budowli rolniczych - 439, infrastruktury technicznej - 58 szt., zabudowy produkcyjnej 40 szt., zabudowy pozostałej 159 szt..

Jak wynika z przedstawionego zestawienia decyzje o warunkach zabudowy (wydawane na wniosek inwestorów) dotyczyły w przeważającej części zabudowy mieszkalnej jednorodzinnej, lokalizowanej licznie na terenie miasta Brusy i oraz obwodów Czyczkowy, Lubnia i Męcikał. Pozostałe postępowania w sprawie ustalenia warunków zabudowy dotyczyły:

- przedsięwzięć związanych z zabudową zagrodową,
- zabudowy usługowej,
- zabudowy pozostałej (w tym rekreacji indywidualnej i produkcyjnej),
- realizacji inwestycji związanych z pozyskiwaniem energii z odnawialnych źródeł energii.

Przedsięwzięcia związane z zabudową zagrodową lokalizowane były na terenach wsi oraz poza granicami miasta Brusy, natomiast zabudowa usługowa i produkcyjna kształtowała się głównie na terenach miasta.

Wykaz decyzji o warunkach zabudowy w zakresie odnawialnych źródeł energii

Lp.	Data i numer decyzji	Nr działek objętych inwestycją	Obręb geodezyjny	Powierzchnia planowanej farmy fotowoltaicznej	Dopuszczalna całkowita moc farmy fotowoltaicznej	Liczba dopuszczalnych paneli
1.	GP.6730.104.2019 2019-10-21	422	Zalesie	Ok. 2 ha	Do 1 MW	Od 2800 do 4000 sztuk
2.	GP.6730.136.2019 2020-03-04	456	Zalesie	Ok. 2,3 ha	Do 1 MW	Do 5000 sztuk
3.	GP.6730.137.2019 2020-03-04	456	Zalesie	Ok. 2,3 ha	Do 1 MW	Do 5000 sztuk
4.	GP.6730.3.2020 2020-05-15	164/3	Kosobudy	Ok. 1,9 ha	Do 1 MW	Od 2000 do 5000 sztuk
5.	GP.6730.6.2020 2020-08-19	140/1	Huta	Ok. 2,2 ha	Do 1 MW	Ok 3000 sztuk
6.	GP.6730.26.2020 2020-10-15	392/1	Lubnia	Do 0,49 ha	do 1 MW	Brak informacji
7.	GP.6730.27.2020 2020-10-15	398	Małe Chelmy	Do 0,49 ha	Do 1 MW	Brak informacji
8.	GP.6730.28.2020 2020-10-15	429, 430, 431	Zalesie	Do 0,49 ha	Do 1 MW	Brak informacji
9.	GP.6730.45.2020 2020-10-26	407/1	Małe Chelmy	Do 0,49 ha	Do 1 MW	Brak informacji
10.	GP.6730.46.2020 2020-10-26	466	Małe Chelmy	Do 0,49 ha	Do 1 MW	Brak informacji
11.	GP.6730.47.2020 2020-09-25	110	Czarnowo	Do 0,49 ha	Do 2 MW	Brak informacji
12.	GP.6730.48.2020 2020-09-25	325/1	Lubnia	Do 0,49 ha	Do 1 MW	Brak informacji
13.	GP.6730.49.2020 2020-10-15	477, 479, 482, 483	Zalesie	Do 0,49 ha	Do 1 MW	Brak informacji
14.	GP.6730.50.2020 2020-10-15	459	Małe Chelmy	Do 0,49 ha	Do 1 MW	Brak informacji
15.	GP.6730.51.2020 2020-10-26	474, 478	Zalesie	Do 0,49 ha	Do 1 MW	Brak informacji
16.	GP.6730.52.2020 2020-10-26	334	Zalesie	Do 0,49 ha	Do 1 MW	Brak informacji
17.	GP.6730.67.2020 2020-10-30	474/2	Małe Chelmy	Do 0,49 ha	Do 1 MW	Brak informacji
18.	GP.6730.68.2020 2020-10-30	27	Czarnowo	do 0,49 ha	Do 1 MW	Brak informacji

19.	GP.6730.69.2020 2020-11-13	59/2	Czarnowo	Do 0,49 ha	Do 1 MW	Brak informacji
20.	GP.6730.106.2020 2021-02-16	429. 430, 431	Zalesie	Do 3,1 ha	Do 3 MW	Do 4000 sztuk
21.	GP.6730.136.2020 2021-05-20	474, 477, 478, 479, 482, 483, 490/2	Zalesie	Do 16,68 ha	Do 16 MW	Do 3333 sztuk
22.	GP.6730.142.2020 2021-04-30	423	Zalesie	Do 0,49 ha	Do 1 MW	Do 3333 sztuk
23.	GP.6730.147.2020 2021-05-18	398, 407/1	Male Chełmy	Do 12,95 ha	Do 8 MW	Do 32000 sztuk
24.	GP.6730.2.2021 2021-05-24	110	Czarnowo	Do 2,3 ha	Do 2 MW	Do 8000 sztuk
25.	GP.6730.11.2021 2021-05-24	325/1	Lubnia	Do 3 ha	Do 2 MW	Do 8000 sztuk
26.	GP.6730.21.2021 2021-08-26	334	Zalesie	Do 8,6 ha	Do 5 MW	Do 20000 sztuk
27.	GP.6730.110.2021 2021-11-08	181	Zalesie	Do 0,49 ha	Do 1 MW	Do 2800 sztuk
28.	GP.6730.129.2021 2022-01-26	59/2	Czarnowo	do 15,31 ha	Do 1 MW	Do 8000 sztuk
29.	GP.6730.143.2021 2022-03-28	392/2	Lubnia	Do 12,0 ha	Do 8 MW	Do 32000 sztuk
30.	GP.6730.168.2021 2022-04-12	329. 330	Zalesie	Do 0,49 ha	Do 5 MW	25000 sztuk
31.	GP.6730.16.2023 2023-11-06	173. 175	Lubnia	Do 6,9 ha	Do 10 MW	Do 4000 sztuk
32.	GP.6730.120.2023 2024-01-31	302/2	Kosobudy	Do 2 ha	Do 2 MW	do 4000 sztuk

Dla licznych decyzji o warunkach zabudowy dot. farm fotowoltaicznych procedowanych po 17 września 2021 r. wydawane były decyzje odmowne ze względu na niespełnienie przesłanki zawartej w art. 61 ust. 1 ustawy z dnia 27 marca 2003 r. o planowaniu i zagospodarowaniu przestrzennym (j. t. Dz. U. z 2023 r. poz. 977 ze zm.) i wyjątku zawartego w art. 61 ust. 3 ww. ustawy (zgodnie z którym przepisów art. 61 ust. 1 pkt 1 i 2 nie stosuje się do linii kolejowych, obiektów liniowych i urządzeń infrastruktury technicznej, a także instalacji odnawialnego źródła energii w rozumieniu art. 2 pkt 13 ustawy z dnia 20 lutego 2015 r. o odnawialnych źródłach energii (Dz. U. z 2022 r. poz. 1378 ze zm.)). Zdaniem organu I i II instancji oraz orzecznictwa sądów administracyjnych z literalnego brzmienia ww. regulacji wynikało że elektrownia fotowoltaiczna nie jest urządzeniem technicznym. Organy wskazywały, że tego rodzaju planowana inwestycja wymaga oceny w świetle nowelizacji ustawy o OZE wynikającej z ustawy z dnia 17 września 2021 r. o zmianie ustawy o odnawialnych źródłach energii oraz niektórych innych ustaw (Dz. U. z 2021 r. poz. 1873) a ustawodawca w art. 10 ust. 2a i art. 15 ust. 3 pkt 3a ustawy o planowaniu i zagospodarowaniu przestrzennym dokonał rozróżnienia urządzeń wytwarzających energię z OZE o mocy do 500 kW i ponad 500 kW – dla których lokalizacja na terenie może się odbyć na terenach wskazanych w studium uwarunkowań i kierunków zagospodarowania przestrzennego gminy. W obowiązującym studium miasta i gminy Brusy zatwierdzonym uchwałą nr IV-32/99 Rady Miejskiej w Brusach z dnia 4 lutego 1999 r. nie wyznaczono obszarów, na których będą

rozmieszczone urządzenia wytwarzające energię z OZE o mocy zainstalowanej większej niż 500 kW, a także ich stref ochronnych.

W przedmiotowych sprawach zapadło szereg sprzecznych rozstrzygnięć. W rezultacie rozstrzygnięć Naczelnego Sądu Administracyjnego (wyroki z 29 czerwca 2022 r. sygn. Akt II OSK 1276/21, z 12 października 2022 r. sygn. Akt II OSK 1482/21, 3 listopada 2022 r. sygn. Akt II OSK 2130/22, z 22 listopada 2022 r. sygn. Akt II OSK 2249/22) Wojewódzki Sąd Administracyjny w Gdańsku odstąpił od swojego dotychczasowego poglądu wyrażanego w wyżej cytowanych poglądach, przyjmując tym samym pogląd że lokalizacja farmy fotowoltaicznej niezależnie od jej mocy nie wymaga oceny przesłanki zasady dobrego sąsiedztwa oraz dostępu do drogi publicznej. Uznano jednocześnie że brak rozmieszczenia w studium gminy urządzeń wytwarzających energię z OZE o mocy zainstalowanej większej niż 500 kW nie wyłącza dopuszczalności ustalenia warunków zabudowy i zagospodarowania terenu dla takiej inwestycji.

Ustalenia decyzji jako wskazanie dla opracowania miejscowych planów zagospodarowania przestrzennego.

Wskazaniem do opracowania miejscowego planu zagospodarowania przestrzennego dla danego obszaru może być nagromadzenie wydanych w tym rejonie decyzji o warunkach zabudowy. Na podstawie ustaleń pozytywnych decyzji o warunkach zabudowy i zagospodarowania terenu określić można potrzeby mieszkańców i właścicieli gruntów w zakresie przeznaczenia, funkcji nieruchomości. Zauważyć należy znaczną koncentrację wydanych decyzji na terenie miasta Brusy oraz na terenach wiejskich w obrębach ewidencyjnych Czyczkowy, Kosobudy, Lešno, Lubnia oraz Męcikał.

Na terenie miasta i gminy nie odnotowano nagromadzenia decyzji odmownych czy rodzaju inwestycji, które mogłyby być wskazaniem dla wprowadzenia w planie miejscowym odpowiednich ustaleń regulujących kwestie zagospodarowania. Decyzje odmowne wydawano ze względu na:

1. brak sąsiedztwa – art. 61 ust. 1 pkt 1 ustawy z dnia 27 marca 2003 r. o planowaniu i zagospodarowaniu przestrzennym (j. t. Dz. U. z 2023 r. poz. 977 ze zm.) ,
2. konieczność wyłączenia gruntu z produkcji rolnej i leśnej – art. 61 ust. 1 pkt 4 ww. ustawy,
3. brak dostępu do drogi publicznej – art. 61 ust. 1 pkt 2 ww. ustawy,
4. niezgodność z przepisami odrębnymi (lokalizowanie obiektów w strefie 100,0 m od wody, budynki w Gminnej Ewidencji Zabytków) – art. 61 ust. 1 pkt 5 ww. ustawy.

VII. Wynik analiz

Studium uwarunkowań i kierunków zagospodarowania przestrzennego miasta i gminy Brusy zatwierdzone uchwałą nr IV-32/99 Rady Miejskiej w Brusach z dnia 4 lutego 1999 r. sporządzone zostało w trybie już nieobowiązującej ustawy z dnia 7 lipca 1994 roku o zagospodarowaniu przestrzennym (j. t. Dz. U. z 1999 r., Nr 15, poz. 139 z późn. zm.). Dokument ten spełnia wszystkie wynikające z tej ustawy przesłanki oraz stanowi obszerny materiał zawierający uwarunkowania i kierunki polityki przestrzennej gminy. Analiza zgodności zapisów studium z obecnie obowiązującą ustawą z dnia 27 marca 2003 r. o planowaniu i zagospodarowaniu przestrzennym (j. t. Dz. U. z 2023 r. poz. 977 z późn. zm.) oraz z Rozporządzeniem Ministra Infrastruktury z dnia 28 kwietnia 2004 r. w sprawie zakresu projektu studium uwarunkowań i kierunków zagospodarowania przestrzennego gminy (Dz. U. Nr 118, poz. 1233) wykazała, iż dokument ten na wymaga aktualizacji i uzupełnienia między innymi zagadnień dotyczących struktury administracyjnej i intensywności zagospodarowania gminy oraz uwarunkowań wynikających z nowego stanu prawnego. Jednak na podstawie art. 65 ust. 1 ustawy z dnia 7 lipca 2023 r. o zmianie ustawy o planowaniu i zagospodarowaniu przestrzennym oraz zmianie niektórych innych ustaw (Dz. U. z 2023 r., poz. 1688) studia uwarunkowań i kierunków

zagospodarowania przestrzennego gmin zachowują moc do czasu uchwalenia planu ogólnego gminy, jednak nie dłużej niż do końca 2025 roku.

Ustawa z dnia 7 lipca 2023 r. wprowadziła równocześnie szereg zmian w ustawie z dnia 27 marca 2003 r. o planowaniu i zagospodarowaniu przestrzennym (j.t. Dz. U. z 2023 r., poz. 977 ze zm.), między innymi określiła nowe zasady kształtowania polityki przestrzennej przez jednostki samorządu terytorialnego i wprowadziła plan ogólny jako nowy akt planowania przestrzennego.

Plan ogólny, jako akt prawa miejscowego, będzie podstawą do sporządzania miejscowych planów zagospodarowania przestrzennego oraz wydawania decyzji o warunkach zabudowy i zagospodarowania terenu. Jego normatywna część będzie dotyczyła najważniejszych ustaleń w zakresie strefowania obszaru gminy oraz ustalania nieprzekraczalnych warunków realizacji inwestycji w zakresie parametrów i wskaźników urbanistycznych określonych w gminnych standardach urbanistycznych. W planie ogólnym będzie można wyznaczyć granice obszarów uzupełnienia zabudowy – czyli obszarów, na których dopuszczalne będzie wydawanie decyzji o warunkach zabudowy, oraz obszarów zabudowy śródmiejskiej, dla których wprowadzane będą dodatkowe zasady dotyczące kształtowania zabudowy i zagospodarowania terenu. Fakultatywnie przyjmowanym elementem gminnym standardów urbanistycznych będą standardy dotyczące dostępności obiektów infrastruktury społecznej.

Obowiązujące miejscowe plany zagospodarowania przestrzennego są w większości aktualne, choć nie zawierają niektórych wymagań stawianych obecnie nowotworzonym planom miejscowym. Wobec tego powinny zostać w tym zakresie zmienione, jednak dla spójności dokumentów planistycznych obowiązujących na terenie gminy Brusy zostanie to przeprowadzone po uchwaleniu planu ogólnego gminy.

Analizując miejscowe plany zagospodarowania przestrzennego pod kątem przeznaczenia terenów znajdujących się w ich granicach przyjąć należy jako przeważające funkcje mieszkalne jednorodzinne, mieszkalno – usługowe, usługowe oraz letniskowe (rekreacji indywidualnej). Podobnie jest w przypadku decyzji o warunkach zabudowy i zagospodarowania terenu wydanych w trybie obowiązującej ustawy o planowaniu i zagospodarowaniu przestrzennym, które dotyczą w przeważającej części zabudowy mieszkalnej jednorodzinnej, lokalizowanej licznie na terenie miasta Brusy, wsi Męcikał, Lubnia oraz w obrębie ewidencyjnym Czyczkowy. Pozostałe postępowania w sprawie ustalenia warunków zabudowy dotyczyły przedsięwzięć związanych z zabudową zagrodową, zabudową usługową oraz pozostałą zabudową (w tym rekreacji indywidualnej i produkcyjnej). Przedsięwzięcia związane z zabudową siedliskową lokalizowane były na terenach wsi oraz poza granicami miasta Brusy, natomiast zabudowa usługowa i produkcyjna kształtowała się głównie na terenach miasta. Od lipca 2003 r. do końca 2023 r., wydano w sumie 2572 szt. pozytywnych decyzji o warunkach zabudowy, 547 szt. decyzji o ustaleniu lokalizacji inwestycji celu publicznego oraz 285 szt. decyzji odmownych.

Biorąc pod uwagę wyniki poprzednich analiz oraz zmiany w zagospodarowaniu przestrzennym wprowadzone ustawą z dnia 7 lipca 2023 r. o zmianie ustawy o planowaniu i zagospodarowaniu przestrzennym oraz zmianie niektórych innych ustaw (Dz. U. z 2023 r., poz. 1688) odstąpiono od zamiaru zmiany studium uwarunkowań i kierunków zagospodarowania przestrzennego miasta i gminy Brusy oraz uchwałą Nr XLVII/388/23 Rada Miejska w Brusach z dnia 27 listopada 2023 r. przystąpiła do sporządzenia planu ogólnego gminy Brusy, dla obszaru w granicach gminy Brusy. W chwili obecnej podejmowane są czynności określone w art. 13i ust. 3 pkt 1 i 2 ww. ustawy o planowaniu i zagospodarowaniu przestrzennym.

Projekt

**UCHWAŁA NR
RADY MIEJSKIEJ W BRUSACH**

z dnia 2024 r.

w sprawie przyjęcia Programu opieki nad zwierzętami bezdomnymi oraz zapobiegania bezdomności zwierząt na terenie gminy Brusy w 2024 roku

Na podstawie art. 18 ust. 2 pkt 15 ustawy z dnia 8 marca 1990 r. o samorządzie gminnym (t.j. Dz. U. z 2023 r., poz. 40 ze zm.), art. 11a ustawy z dnia 21 sierpnia 1997 r. o ochronie zwierząt (t.j. Dz.U. z 2023 r., poz. 1580 ze zm.), po zaopiniowaniu przez Powiatowego Lekarza Weterynarii w Chojnicach, Chojnickie Stowarzyszenie Miłośników Zwierząt w Chojnicach i Zarządy Kół Łowieckich będących dzierżawcami lub zarządcami obwodów łowieckich na obszarze gminy Brusy,

Rada Miejska w Brusach uchwala, co następuje:

§ 1. Przyjmuje się Program opieki nad zwierzętami bezdomnymi oraz zapobiegania bezdomności zwierząt na terenie gminy Brusy w 2024 roku, który stanowi załącznik nr 1 do niniejszej uchwały.

§ 2. Wykonanie uchwały powierza się Burmistrzowi Brus.

§ 3. Uchwała wchodzi w życie po upływie 14 dni od dnia jej ogłoszenia w Dzienniku Urzędowym Województwa Pomorskiego.

Przewodniczący Rady

Zbigniew Łacki

UZASADNIENIE

W związku z art. 11a ustawy z dnia 21 sierpnia 1997 r. o ochronie zwierząt (t.j. Dz.U. z 2023 r., poz. 1580 ze zm.), Rada Miejska w Brusach zobowiązana jest do określania w drodze uchwały, corocznie do dnia 31 marca, programu opieki nad zwierzętami bezdomnymi oraz zapobiegania bezdomności zwierząt. Stanowi to wypełnienie obowiązku dot. zapobiegania bezdomności zwierząt i zapewnienia opieki bezdomnym zwierzętom oraz ich wyłapywania, który wynika z art. 11 ust. 1 ww. ustawy.

W przygotowanym Programie opieki nad zwierzętami bezdomnymi oraz zapobiegania bezdomności zwierząt na terenie gminy Brusy w 2024 roku wskazano m.in.:

- zapewnienie bezdomnym zwierzętom miejsca w schronisku dla zwierząt;
- opiekę nad wolno żyjącymi kotami, w tym ich dokarmianie;
- odławianie bezdomnych zwierząt;
- obowiązkową sterylizację albo kastrację zwierząt w schroniskach dla zwierząt;
- poszukiwanie właścicieli dla bezdomnych zwierząt;
- usypianie ślepych miotów;
- wskazanie gospodarstwa rolnego w celu zapewnienia miejsca dla zwierząt gospodarskich;
- zapewnienie całodobowej opieki weterynaryjnej w przypadkach zdarzeń drogowych z udziałem zwierząt.

Podjęcie uchwały może nastąpić po zaopiniowaniu przez powiatowego lekarza weterynarii, organizacje społeczne, których statutowym celem jest ochrona zwierząt, działające na obszarze gminy oraz dzierżawców lub zarządców obwodów łowieckich, działających na obszarze gminy. Ww. podmioty nie wniosły uwag do przedmiotowej uchwały.

Program opieki nad zwierzętami bezdomnymi oraz zapobiegania bezdomności zwierząt jest aktem prawa miejscowego i podlega ogłoszeniu w Dzienniku Urzędowym Województwa Pomorskiego.

Powyższe uzasadnia podjęcie uchwały w tym przedmiocie.

**Program opieki nad zwierzętami bezdomnymi oraz zapobiegania bezdomności zwierząt na terenie gminy
Brusy w 2024 roku**

§ 1. Program ma zastosowanie w stosunku do zwierząt domowych oraz gospodarskich przebywających w granicach administracyjnych gminy Brusy.

§ 2. 1. Celem Programu jest:

- 1) zapobieganie bezdomności zwierząt,
- 2) ograniczenie niekontrolowanego rozrodu psów i kotów,
- 3) zapewnienie opieki nad zwierzętami bezdomnymi.

§ 3. 1. Wykonawcami Programu są:

- 1) Gmina Brusy,
- 2) Podmiot prowadzący schronisko dla zwierząt (na podstawie umowy z Gminą Brusy): Fundacja „Animalsi” z siedzibą w Gdańsku, ul. Wolności 48/1, 80-538 Gdańsk, KRS 0000565003 - Schronisko dla zwierząt w Kościerzynie, ul. Przemysłowa 43, 83-400 Kościerzyna,
- 3) Społeczni opiekunowie i wolontariusze zajmujący się wolno żyjącymi kotami.

2. Funkcję koordynatora działań podejmowanych w ramach Programu pełni Burmistrz Brus za pośrednictwem pracowników Wydziału Środowiska i Rolnictwa Urzędu Miejskiego w Brusach, tel. 523969374, tel. 523969363.

§ 4. 1. Opieka nad wolno żyjącymi kotami realizowana będzie przez pracowników Urzędu Miejskiego w Brusach, społecznych opiekunów oraz wolontariuszy poprzez:

- 1) ustalenie miejsc, w których przebywają wolno żyjące koty,
- 2) zapewnienie dokarmiania i wody pitnej w miejscach bytowania bezdomnych kotów,
- 3) otoczenie w miarę potrzeby opieką weterynaryjną wolno żyjące koty,
- 4) przeprowadzanie sterylizacji lub kastracji wolno żyjących kotów.

2. W celu objęcia opieką wolno żyjących kotów Gmina Brusy tworzy wykaz kotów z podaniem ich liczby, miejsc przebywania oraz danych osób opiekujących się nimi. Każdy społeczny opiekun wolno żyjących kotów zobowiązany jest złożyć w Urzędzie Miejskim w Brusach deklarację społecznego opiekuna wolno żyjących kotów stanowiącą załącznik nr 1 do programu.

3. W celu ograniczenia populacji wolno żyjących kotów Gmina Brusy sfinansuje zabiegi sterylizacji lub kastracji takich kotów.

4. Warunkiem sfinansowania zabiegu sterylizacji lub kastracji wolno żyjących kotów jest złożenie pisemnego wniosku do Urzędu Miejskiego w Brusach przez społecznego opiekuna kotów.

5. Zabiegi sterylizacji lub kastracji wolno żyjących kotów będą przeprowadzane w gabinetach weterynaryjnych na terenie gminy Brusy.

6. Liczba zabiegów sterylizacji lub kastracji wolno żyjących kotów dofinansowanych przez Gminę Brusy w 2024 roku limitowana będzie wielkością środków przeznaczonych na ten cel w budżecie Gminy.

7. Wnioski, o których mowa w ust. 4 będą rozpatrywane według kolejności ich składania.

§ 5. 1. Odławianie bezdomnych zwierząt na terenie gminy Brusy ma charakter stały, interwencyjny.

2. Odławianiu podlegać będą zwierzęta domowe i gospodarskie, które uciekły, zabłąkały się lub zostały porzucone bez opieki oraz kontroli i nie istnieje możliwość ustalenia ich właściciela lub innej osoby, pod której opieką dotąd pozostawały, a w szczególności zwierzęta chore lub zagrażające zdrowiu i bezpieczeństwu ludzi.

84

3. Odłowione, na zgłoszenie pracownika Urzędu Miejskiego w Brusach bezdomne zwierzęta będą przewożone bezpośrednio do schroniska dla zwierząt lub gospodarstwa rolnego, o którym mowa w § 9.

4. Odławianiem, transportem i bezpośrednim umieszczaniem zwierząt bezdomnych w schronisku oraz dalszą opieką nad nimi będzie zajmował się podmiot, który posiada wymagane zezwolenie oraz podpisaną umowę z Gminą na wykonywanie ww. czynności. W przypadku Gminy Brusy jest to Fundacja „Animalsi” z siedzibą ul. Wolności 48/1, 80-538 Gdańsk – Schronisko dla zwierząt w Kościerzynie.

5. Odławianie bezdomnych zwierząt będzie prowadzone wyłącznie przy użyciu specjalistycznego sprzętu przeznaczonego do wyłapywania zwierząt, który nie stwarza zagrożenia dla ich życia i zdrowia, a także nie będzie zadawać im cierpienia, przy całkowitym zapewnieniu bezpieczeństwa ludziom.

6. Transport bezdomnych zwierząt odbywać się będzie tylko środkiem transportu przystosowanym do bezpiecznego i humanitarnego przewozu zwierząt, tj. zapewniającym zwierzętom odpowiednie warunki, a w szczególności:

- 1) przestrzeń ładunkową umożliwiającą zachowanie naturalnej pozycji przewożonych zwierząt,
- 2) właściwą wentylację i temperaturę podczas transportu, łatwo zmywalne ściany oraz podłogę o odpowiedniej szorstkości, zapewniającą przyczepność kończyn,
- 3) część ładunkową dla przewożonych zwierząt oddzieloną od części osobowej.

7. Koszty odławiania i utrzymania bezdomnych zwierząt z terenu gminy Brusy w schronisku pokrywane będą z budżetu Gminy.

8. W przypadku niezgłoszenia się właściciela, po 15 dniach kwarantanny w schronisku, psy zostaną zaszczepione i oczekują na adopcję.

§ 6. 1. Wypełnienie obowiązku zawartego w art. 11a ust. 2 pkt 4 ustawy z dnia 21 sierpnia 1997 r. o ochronie zwierząt (t.j. Dz.U. z 2023 r., poz. 1580 ze zm.) dotyczącego sterylizacji albo kastracji zwierząt, które trafiły do schroniska, Gmina Brusy powierza na podstawie umowy, Fundacji „Animalsi” z siedzibą ul. Wolności 48/1, 80-538 Gdańsk.

2. Zabiegi, o których mowa w ust. 1 będą przeprowadzane wyłącznie przez lekarza weterynarii.

3. Decyzje o potrzebie wykonania sterylizacji albo kastracji zwierząt, które trafiły do schroniska podejmuje lekarz weterynarii oraz kierownik schroniska.

§ 7. Poszukiwanie właścicieli dla bezdomnych zwierząt będzie realizowane m.in. poprzez umieszczanie informacji o możliwości adopcji zwierząt na portalu społecznościowym Facebook na oficjalnym profilu: Fundacji "Animalsi" Schronisko dla Zwierząt w Kościerzynie <https://www.facebook.com/schroniskokoscierzyna/> oraz Miasta i Gminy Brusy.

§ 8. Usypianie ślepych miotów może być wykonywane wyłącznie przez lekarza weterynarii w zakładzie leczniczym dla zwierząt, w humanitarnych warunkach.

§ 9. 1. W celu zapewnienia miejsca dla zwierząt gospodarskich do czasu wyjaśnienia sprawy lub ustalenia właściciela, wskazuje się gospodarstwo rolne z siedzibą Czarniż 46, 89-632 Brusy.

2. Gmina Brusy podejmuje starania w zakresie znalezienia nowego właściciela dla zwierząt o których mowa w ust. 1 lub przekazuje zwierzęta właścicielowi gospodarstwa, w którym przebywały czasowo.

§ 10. Całodobową opiekę weterynaryjną w przypadku zdarzeń drogowych na terenie gminy Brusy zapewnia Gabinet Weterynaryjny „Centaur” Aleksandra i Jacek Dyląg Spółka cywilna z siedzibą ul. Kormoranów 3, 89-606 Charzykowy, tel. 604 307 040, 694 240 555.

§ 11. 1. Koszty realizacji zadań określonych w niniejszym Programie ponosi Gmina Brusy. W 2024 roku w budżecie Gminy Brusy przeznaczono na ten cel 70 220,00 zł. Środki zapewnione na przedmiotowe zadania będą wydatkowane na podstawie podpisanych na ten cel umów cywilno-prawnych i zleceń, w tym:

- 1) odławianie bezdomnych zwierząt i ich utrzymanie w schronisku - 54 120,00 zł,
- 2) zakup karmy dla wolno żyjących kotów oraz psów oczekujących na transport do schroniska - 3 000,00 zł,
- 3) opieka weterynaryjna w przypadku zdarzeń drogowych, sterylizacja, kastracja wolno żyjących kotów, usypianie ślepych miotów - 7 100,00 zł,
- 4) wyłapywanie nieudomowionych i niebezpiecznych zwierząt - 6 000,00 zł.

DEKLARACJA SPOŁECZNEGO OPIEKUNA WOLNO ŻYJĄCYCH KOTÓW

Imię i nazwisko społecznego opiekuna wolno żyjących kotów	
Adres zamieszkania	
Numer telefonu	
Liczba i płeć (jeżeli jest znana) wolno żyjących kotów objętych opieką	Liczba kotów: szt., w tym: samice:szt., samce:szt., z czegoszt. poddanych kastracji i szt. poddanych sterylizacji
Miejsce przebywania wolno żyjących kotów	
Forma udzielanej opieki	
Informacja o konieczności wykonania zabiegów: sterylizacji, kastracji	

Zobowiązuję się informować Urząd Miejski w Brusach o wszelkich zmianach danych podanych w powyższej tabeli, w tym o fakcie zaprzestania udzielania zadeklarowanej przeze mnie pomocy.

Oświadczam, że podana liczba kotów obejmuje wyłącznie koty wolno żyjące.

.....
miejsowość, data

.....
podpis społecznego opiekuna wolno żyjących kotów

Klauzula informacyjna dotycząca przetwarzania danych osobowych

Zgodnie z art. 13 ust. 1 i 2 rozporządzenia Parlamentu Europejskiego i Rady (UE) 2016/679 z dnia 27 kwietnia 2016 r. w sprawie ochrony osób fizycznych w związku z przetwarzaniem danych osobowych i w sprawie swobodnego przepływu takich danych oraz uchylenia dyrektywy 95/46/WE (ogólne rozporządzenie o ochronie danych) dalej „RODO” informuję, iż:

1. **Administratorem** Pani/Pana danych osobowych jest **Burmistrz Brus**, który reprezentuje Gminę Brusy i jest kierownikiem Urzędu Miejskiego w Brusach z siedzibą przy ul. Na Zaborach 1,89-632 Brusy.
2. W sprawach dotyczących Pani/Pana danych osobowych można kontaktować się z **inspektorem ochrony danych** pod adresem e-mail: **iod@brusy.pl** lub pocztą tradycyjną na adres administratora.
3. Podstawą prawną przetwarzania Pani/Pana danych osobowych jest:
 - **art. 6 ust. 1 lit. e RODO** – przetwarzanie jest niezbędne do wykonania zadania realizowanego w interesie publicznym lub w ramach sprawowania władzy publicznej powierzonej administratorowi w związku z realizacją Programu opieki nad zwierzętami bezdomnymi oraz zapobiegania bezdomności zwierząt na terenie gminy Brusy w zakresie opieki na kotami wolno żyjącymi.
4. Pani/Pana dane osobowe **przetwarzać będziemy w celu** realizacji programu, o którym mowa w pkt 3.
5. **Odbiorcami** Pani/Pana danych osobowych mogą być wyłącznie podmioty, które przetwarzają dane osobowe w imieniu Administratora, na podstawie zawartej umowy oraz organy publiczne, sądy i inne podmioty, które wykazą interes prawny w pozyskaniu danych osobowych.
6. Pani/Pana dane osobowe nie będą przekazywane do **państwa trzeciego**.
7. **Podanie danych** jest dobrowolne, jednak niezbędne do realizacji ww. programu.
8. Pani/Pana dane osobowe **przechowywane będą przez okres** niezbędny do realizacji celów dla jakich zostały zebrane oraz zgodnie z terminami archiwizacji określonymi w Rozporządzeniu Prezesa Rady Ministrów z dnia 18 stycznia 2011 roku w sprawie instrukcji kancelaryjnej, jednolitych rzeczowych wykazów akt oraz instrukcji w sprawie organizacji i zakresu działania archiwów zakładowych.
9. Posiada Pani/Pan:
 - **prawo dostępu do swoich danych** – czyli uzyskiwania informacji o celu i sposobie przetwarzania Pani/Pana danych osobowych oraz kopii danych,
 - **prawo do sprostowania danych** – czyli poprawienia danych osobowych, gdy są one błędne, uległy zmianie lub zdezaktualizowały się,
 - **prawo do ograniczenia przetwarzania danych** – czyli ograniczenia przetwarzania danych wyłącznie do ich przechowywania,
 - **prawo do usunięcia danych („prawo do bycia zapomnianym”)** – czyli usunięcia danych, które przetwarzane są bez uzasadnionych podstaw prawnych,
 - **prawo do sprzeciwu** – może Pani/Pan w dowolnym momencie wnieść sprzeciw wobec przetwarzania danych. W szczególnych sytuacjach, jeżeli przetwarzany dane w prawnie uzasadnionym interesie lub interesie publicznym, zaprzestaniemy przetwarzania danych w tych celach, o ile nie będą istniały inne, przeważające prawnie uzasadnione podstawy przetwarzania.
10. Pani/Pana dane osobowe **nie podlegają zautomatyzowanemu podejmowaniu decyzji, w tym profilowaniu**.
11. Ma Pani/Pan prawo wniesienia skargi do Prezesa Urzędu Ochrony Danych Osobowych, jeżeli uzna Pani/Pan, że przetwarzanie Pani/Pana danych osobowych narusza przepisy prawa.

87

Projekt

**UCHWAŁA NR
RADY MIEJSKIEJ W BRUSACH**

z dnia 2024 r.

w sprawie określenia sezonu kąpielowego oraz wykazu kąpielisk na terenie gminy Brusy w 2024 roku.

Na podstawie art. 18 ust. 2 pkt 15 ustawy z dnia 8 marca 1990 r. o samorządzie gminnym (t.j. Dz.U. z 2023 r., poz. 40 ze zm.), w związku z art. 37 ust. 1 i 2 ustawy z dnia 20 lipca 2017 r. Prawo wodne (t.j. Dz.U. z 2023 r., poz. 1478 ze zm.)

Rada Miejska w Brusach uchwala, co następuje:

§ 1. Określa się sezon kąpielowy na terenie gminy Brusy od 24 czerwca 2024 roku do 31 sierpnia 2024 roku.

§ 2. Określa się wykaz kąpielisk na terenie gminy Brusy w 2024 roku:

1. kąpielisko "Czernica" w Czernicy, zlokalizowane na działce nr 5 obręb ewidencyjny Męcikał, stanowiącej grunty pod wodami jeziora Dybrzk, przy działce nr 20/83 obręb Męcikał, czynne od 24 czerwca do 31 sierpnia 2024 roku. Granice kąpieliska określa załącznik graficzny nr 1 do niniejszej uchwały.

2. kąpielisko Harcerskiej Bazy Obozowej w Czernicy, zlokalizowane na działce nr 5 obręb ewidencyjny Męcikał, stanowiącej grunty pod wodami jeziora Dybrzk, przy działce 3292 obręb ewidencyjny Męcikał, czynne od 24 czerwca do 30 sierpnia 2024 roku. Granice kąpieliska określa załącznik graficzny nr 2 do niniejszej uchwały.

§ 3. Wykonanie uchwały powierza się Burmistrzowi Brus.

§ 4. Uchwała podlega ogłoszeniu w Dzienniku Urzędowym Województwa Pomorskiego i wchodzi w życie po upływie 14 dni od dnia jej ogłoszenia.

Przewodniczący Rady

Zbigniew Łącki

RADCA PRAWNY
Anna Luczak
Bc-1143

88

UZASADNIENIE

Zgodnie z art. 37 ust. 1 i 2 ustawy z dnia 20 lipca 2017 roku Prawo wodne (t.j. Dz. U. z 2023 r., poz. 1478 ze zm.) rada gminy określa w drodze uchwały będącej aktem prawa miejscowego, corocznie do dnia 20 maja sezon kąpielowy, który obejmuje okres między 1 czerwca a 30 września oraz wykaz kąpielisk na terenie gminy lub na polskich obszarach morskich przyległych do danej gminy.

Zgodnie z art. 37 ust. 3 ww. ustawy organizatorzy kąpielisk tj. Związek Harcerstwa Polskiego, Chorągiew Gdańska, Hufiec Gdynia oraz Gmina Brusy w terminie do 31 grudnia 2023 r. złożyli do Burmistrza Brus wnioski o umieszczenie w wykazie kąpielisk na 2024 rok odpowiednio: kąpieliska na terenie Harcerskiej Bazy Obozowej w Czernicy oraz gminnego kąpieliska "Czernica" na półwyspie pomiędzy jeziorami Dybrzk i Kosobudno w Czernicy.

W myśl art. 37 ust. 12 ustawy Prawo wodne przedmiotowa uchwała została przekazana do zaopiniowania: Głównemu Inspektorowi Ochrony Środowiska, Państwowemu Powiatowemu Inspektorowi Sanitarnemu w Chojnicach oraz Dyrektorowi Regionalnego Zarządu Gospodarki Wodnej w Gdańsku Państwowego Gospodarstwa Wodnego Wody Polskie i uzyskała ich pozytywną opinię.

Mając na uwadze powyższe, podjęcie niniejszej uchwały jest w pełni uzasadnione.

SCHEMAT ORGANIZACJI KOMPIELISKA

Legenda:

- oznaczenie strefy dla umiających pływać 1,2-4,0m
- tablica informacyjna
- ⊗ oznaczenie strefy dla nie umiających pływać 0-1,2m
- ⊗ podstawowy sprzęt ABC ratownika
- ▭ rzutka ratownicza
- koto ratunkowe
- ⊗ masz z oznaczeniem flagą
- ⊗ bojka Sp
- ▭ tablica informacyjna o zakazach skoków
- ▭ tablica informacyjna głębokości
- ▭ apteczka pierwszej pomocy
- stanowisko ratownika
- regulamin kąpieliska
- brodzik
- PRZ przebieralnia

Mapa do celów projektowych
 Oznaczenie konkretnie zgłoszenia pracy geodezyjnej 6640.3301.2020
 Miejscowość: Czernica
 Jednostka ewidencyjna: Z20202_5 Brusy-G
 Cech ewidencyjny: 0015, Męskat
 Skala mapy: 1:500
 Układ współrzędnych prostokątnych płaskich: 2000/18
 Układ współrzędnych wysokościowych: EKR2007
 Oznaczenie obszaru, który był przedmiotem aktualizacji:
 Data opracowania mapy: 30.10.2020r

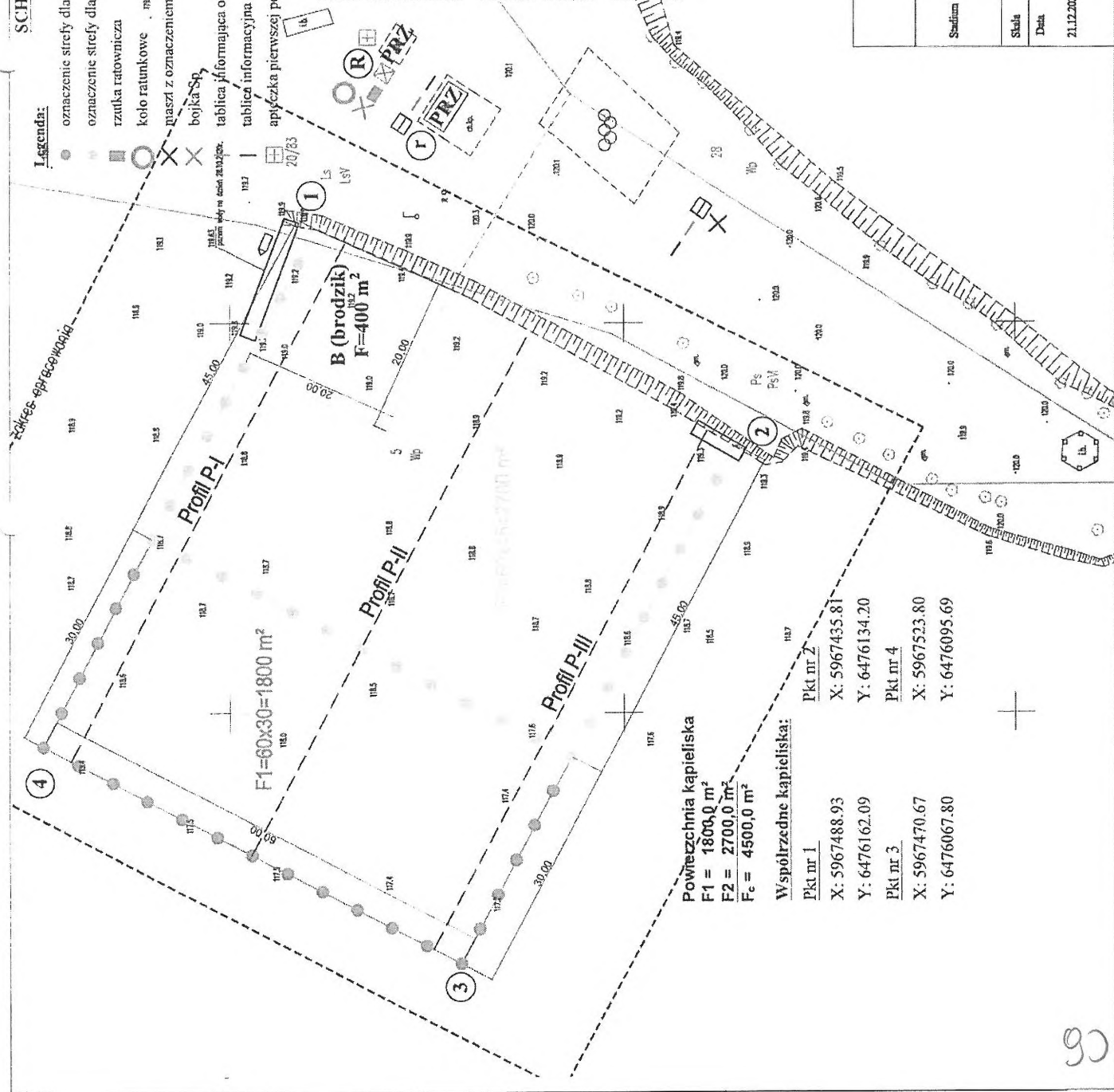
Zastrzeżenie, że opracowana mapa może nie zawierać pełnej informacji o przebiegu urządzeń podziemnych, których z powodu braku danych inżynierskich oraz stosowanych metod pomiaru ujawnienie nie jest możliwe.
 Wykonanie niniejszej mapy nie było poprzedzone ustaleniami dotyczącymi ewentualnych służebności gruntowych obciążających granicę połozoną w granicach projekowanej inwestycji budowlanej.
 Grunty nie ustano, granice przyjęto z PODCŁK Chojnice
 Mapę wykonano na podstawie danych pozyskanych z PZOK Chojnice

Usługi Geodezyjne "GEO-JAN"
 Jan Gozdzala
 ul. Włocławska 18, 89-632 Brusy
 tel. 600 672 495, korekta@geojan.pl
 NIP 555-139-71-09 REGON 221014695

Mapa została opracowana na podstawie danych geodezyjnych, które zostały przekazane przez PZOK Chojnice. Wszelkie zmiany i aktualizacje mapy należy zgłaszać do Usług Geodezyjnych "GEO-JAN".

Załącznik Nr 1 do uchwały Nr
 Rady Miejskiej w Brusach
 z dnia 2024 r.

Nazwa projektu: Utworzenie kąpieliska z infrastrukturą inżynierską wraz z profionem wody w kąpielisku w miejscowości Czernica, gmina Brusy, na obszarze 5 (C. Dymasz), przy drodze nr 2028 dawno ewid. Męskat	
Opisat:	Projektował
Skala:	1:500
Data:	21.12.2020
Numer zad.: Projekt zagospodarowania terenu	



Powierzchnia kąpieliska
 F1 = 1800,0 m²
 F2 = 2700,0 m²
 Fc = 4500,0 m²

Współrzędne kąpieliska:

Pkt nr 1	X: 5967488.93	Y: 6476162.09
Pkt nr 2	X: 5967435.81	Y: 6476134.20
Pkt nr 3	X: 5967470.67	Y: 6476067.80
Pkt nr 4	X: 5967523.80	Y: 6476095.69

Projekt

**UCHWAŁA NR
RADY MIEJSKIEJ W BRUSACH**

z dnia 2024 r.

w sprawie udzielania Parafii Rzymskokatolickiej p.w. Podwyższenia Krzyża Świętego w Leśnie dotacji na prace konserwatorsko - renowacyjne przy zabytku wpisanym do rejestru zabytków obejmujące Kościół p.w. Podwyższenia Krzyża Świętego w Leśnie

Na podstawie art. 7 ust. 1 pkt 9, art. 18 ust. 2 pkt 15 ustawy z dnia 8 marca 1990 r. o samorządzie gminnym (t. j. Dz. U. z 2023 r., poz. 40 ze zm.), art. 77 i art. 81 ust. 1 ustawy z dnia 23 lipca 2003 r. o ochronie zabytków i opiece nad zabytkami (t. j. Dz. U. z 2022 r., poz. 840 ze zm.) oraz § 2, § 4 ust. 4 i § 6 Uchwały Nr XLIX/405/2023 Rady Miejskiej w Brusach z dnia 28 grudnia 2023 roku w sprawie zasad udzielania dotacji na prace konserwatorskie, restauratorskie lub roboty budowlane przy zabytku wpisanym do rejestru zabytków, zmienionej Uchwałą Nr L/417/2024 Rady Miejskiej w Brusach z dnia 25 stycznia 2024 roku, w sprawie zmiany Uchwały Nr XLIX/405/2023 Rady Miejskiej w Brusach z dnia 28 grudnia 2023 r. w sprawie zasad udzielania dotacji na prace konserwatorskie, restauratorskie lub roboty budowlane przy zabytku wpisanym do rejestru zabytków,

Rada Miejska w Brusach uchwała, co następuje:

§ 1. 1. Przyznaje się Parafii Rzymskokatolickiej p.w. Podwyższenia Krzyża Świętego w Leśnie, ul. Kardynała Stefana Wyszyńskiego 2, 89-634 Leśno, dotację w 2024 roku w wysokości 980.000 zł /słownie: dziewięćset osiemdziesiąt tysięcy złotych 00/100/, w tym kwota 960.400,00 zł /słownie: dziewięćset sześćdziesiąt tysięcy czterysta złotych 00/100/ stanowiąca środki uzyskane w ramach Rządowego Programu Odbudowy Zabytków.

2. Dotację, o której mowa w ust. 1, przyznaje się na realizację inwestycji pn. "Konserwacja dachu oraz elewacji kościoła parafialnego pw. Podwyższenia Krzyża Świętego w Leśnie", obejmującej prace konserwatorsko – renowacyjne przy zabytku wpisanym do rejestru zabytków dotyczące Kościoła p.w. Podwyższenia Krzyża Świętego.

§ 2. Przekazanie i rozliczenie dotacji nastąpi na podstawie umowy zawartej pomiędzy Gminą Brusy a Parafią Rzymskokatolicką p.w. Podwyższenia Krzyża Świętego w Leśnie.

§ 3. Wykonanie uchwały powierza się Burmistrzowi Brus.

§ 4. Uchwała wchodzi w życie z dniem jej podjęcia.

UZASADNIENIE

Gmina Brusy otrzymała wstępną propozycję dofinansowania zadania pn. „Konservacja dachu oraz elewacji kościoła parafialnego pw. Podwyższenia Krzyża Świętego w Leśnie” w ramach Rządowego Programu Odbudowy Zabytków w wysokości 960.400,00 zł.

Zgodnie z § 6 uchwały nr XLIX/405/23 Rady Miejskiej w Brusach z dnia 28 grudnia 2023 roku, w sprawie zasad i trybu udzielania dotacji na prace konserwatorskie, restauratorskie lub roboty budowlane przy zabytku wpisanym do rejestru zabytków, zmienionej Uchwałą Nr L/417/2024 Rady Miejskiej w Brusach z dnia 25 stycznia 2024 roku, w sprawie zmiany Uchwały Nr XLIX/405/2023 Rady Miejskiej w Brusach z dnia 28 grudnia 2023 r. w sprawie zasad udzielania dotacji na prace konserwatorskie, restauratorskie lub roboty budowlane przy zabytku wpisanym do rejestru zabytków, decyzję o przyznaniu dotacji podejmuje Rada Miejska w Brusach w formie odrębnej uchwały.

Planowane źródła finansowania inwestycji to środki uzyskane w ramach Rządowego Programu Odbudowy Zabytków w wysokości 960.400,00 zł oraz wymagany wkład Gminy Brusy w kwocie 19.600,00 zł, tj. 2% wartości inwestycji.

**UCHWAŁA NR
RADY MIEJSKIEJ W BRUSACH**

z dnia 2024 r.

w sprawie szczegółowych warunków przyznawania i odpłatności za usługi opiekuńcze, usługi sąsiedzkie i specjalistyczne usługi opiekuńcze, z wyłączeniem specjalistycznych usług opiekuńczych dla osób z zaburzeniami psychicznymi oraz szczegółowych warunków częściowego lub całkowitego zwolnienia od opłat, jak również trybu ich pobierania

Na podstawie art. 18 ust. 2 pkt 15, art. 40 ust. 1 i art. 41 ust. 1 ustawy z dnia 8 marca 1990 r. o samorządzie gminnym (Dz. U. z 2023 r. poz. 40 z późn. zm.), w związku z art. 50 ust. 6, ust. 6a i ust. 6b ustawy z dnia 12 marca 2004 r. o pomocy społecznej (Dz. U. z 2023 poz. 901 z późn. zm.)

Rada Miejska w Brusach uchwala, co następuje:

§ 1. Uchwała reguluje:

- 1) szczegółowe warunki przyznawania i odpłatności za usługi opiekuńcze i specjalistyczne usługi opiekuńcze, z wyłączeniem specjalistycznych usług opiekuńczych dla osób z zaburzeniami psychicznymi, oraz szczegółowe warunki częściowego lub całkowitego zwolnienia od opłat, jak również trybu ich pobierania;
- 2) szczegółowe warunki przyznawania usług sąsiedzkich, wymiar i zakres usług sąsiedzkich oraz sposób rozliczania wykonywania takich usług.

§ 2. 1. Usługi, o których mowa w uchwale, organizuje i realizuje Miejsko – Gminny Ośrodek Pomocy Społecznej w Brusach po ustaleniu występowania przesłanek do ich udzielenia określonych w ustawie o pomocy społecznej.

2. Wymiar i zakres przyznanych usług uzależniony jest od potrzeb świadczeniobiorcy, jego stanu zdrowia oraz sytuacji rodzinnej i materialnej.

3. Prawo do usług, w tym w szczególności: wymiar, zakres, termin i miejsce ich świadczenia, wysokość odpłatności, którą ponosi świadczeniobiorca oraz sposób wnoszenia opłat określa się w decyzji administracyjnej.

§ 3. 1. Usługi sąsiedzkie mogą być przyznane jako wyłączna forma usług lub przyznane równolegle z usługami opiekuńczymi świadczonymi w innej formie.

2. Rozszerza się katalog osób, o których mowa w art. 50 ust. 1 i 2 ustawy z dnia 12 marca 2004 r. o pomocy społecznej, o osoby, dla których wsparcie w postaci usług sąsiedzkich będzie miało charakter uzupełniający opiekę sprawowaną przez rodzinę, a także wspólnie niezamieszkującego małżonka, wstępnych i zstępnych.

3. Usługi sąsiedzkie świadczone są przez osoby z otoczenia sąsiedzkiego, na podstawie umowy cywilnoprawnej.

4. Usługi sąsiedzkie mogą być świadczone każdego dnia tygodnia, w wymiarze nie większym niż 50 godzin miesięcznie.

§ 4. 1. Usługi opiekuńcze, usługi sąsiedzkie i specjalistyczne usługi opiekuńcze są odpłatne.

2. Koszt jednej godziny usług ustala się na poziomie minimalnej stawki godzinowej na podstawie art. 2 ust. 5 ustawy z dnia 10 października 2002 r. o minimalnym wynagrodzeniu za pracę.

3. Usługi przysługują nieodpłatnie osobom, których dochód nie przekracza kryterium dochodowego określonego w art. 8 ust. 1 ustawy z dnia 12 marca 2004r. o pomocy społecznej.

4. Ustala się zasady odpłatności za usługi wg poniższej tabeli, z zastrzeżeniem ust. 3:

Dochód osoby samotnie gospodarującej lub przypadający na osobę w rodzinie w stosunku do kryterium dochodowego określonego w art. 8 ustawy o pomocy społecznej wyrażony w procentach	Wskaźnik odpłatności w procentach ustalony od ceny 1 godziny usług	
	Osoba samotnie gospodarująca	Osoba w rodzinie

94

Powyżej 100% do 200%	do 20%	do 30%
Powyżej 200% do 270%	do 30%	do 40%
Powyżej 270% do 340%	do 40%	do 50%
Powyżej 340% do 400%	do 50%	do 60%
Powyżej 400% do 500%	do 70%	do 80%
Powyżej 500%	do 100%	do 100%

5. Usługi rozliczane są miesięcznie na podstawie wypełnionej karty realizacji usług, w której osoba świadcząca usługę i świadczeniobiorca potwierdzają ich wykonanie.

6. Wysokość miesięcznej odpłatności stanowi iloczyn ceny za jedną godzinę usług, wskaźnika odpłatności, o którym mowa w ust. 4 oraz liczby godzin faktycznie wykonanych w danym miesiącu.

7. Zaprzestaje się dochodzenia zwrotu odpłatności za usługi za miesiąc, w którym nastąpił zgon świadczeniobiorcy.

§ 5. 1. W uzasadnionych przypadkach, na wniosek osoby korzystającej z usług, jej przedstawiciela ustawowego lub pracownika socjalnego, Miejsko- Gminny Ośrodek Pomocy Społecznej w Brusach może częściowo lub całkowicie zwolnić z ustalonej odpłatności.

2. Częściowe lub całkowite zwolnienie z ponoszenia odpłatności za usługi ustala się na czas określony w drodze decyzji administracyjnej w szczególności gdy:

- 1) świadczeniobiorca w tym samym czasie korzysta z co najmniej dwóch rodzajów usług;
- 2) więcej niż jedna osoba pozostająca we wspólnym gospodarstwie domowym korzysta z usług,
- 3) świadczeniobiorca lub rodzina ponosi opłaty za pobyt członka rodziny w domu pomocy społecznej , ośrodka wsparcia lub innej placówce,
- 4) świadczeniobiorca lub rodzina ponosi znaczne, udokumentowane wydatki związane z leczeniem i rehabilitacją,
- 5) świadczeniobiorca lub rodzina poniosła straty w wyniku zdarzenia losowego, klęski żywiołowej lub ekologicznej.

§ 6. Wykonanie uchwały powierza się Burmistrzowi Brus.

§ 7. Traci moc uchwała nr VIII/60/19 Rady Miejskiej w Brusach z dnia 25 czerwca 2019 r. w sprawie szczegółowych warunków przyznawania i odpłatności za usługi opiekuńcze i specjalistyczne usługi opiekuńcze, z wyłączeniem specjalistycznych usług opiekuńczych dla osób z zaburzeniami psychicznymi oraz szczegółowych warunków częściowego lub całkowitego zwolnienia z opłat, jak również trybu ich pobierania (Dz. Urz. Woj. Pom. z 2019 r. poz. 3490).

§ 8. Uchwała wchodzi w życie po upływie 14 dni od dnia jej ogłoszenia w Dzienniku Urzędowym Województwa Pomorskiego.

UZASADNIENIE

Zgodnie z art. 50 ust. 6 ustawy z dnia 12 marca 2004 r. o pomocy społecznej, rada gminy określa, w drodze uchwały, szczegółowe warunki przyznawania i odpłatności za usługi opiekuńcze i specjalistyczne usługi opiekuńcze, z wyłączeniem specjalistycznych usług opiekuńczych dla osób z zaburzeniami psychicznymi, oraz szczegółowe warunki częściowego lub całkowitego zwolnienia od opłat, jak również tryb ich pobierania.

Ustawą z dnia 28 lipca 2023 r. o zmianie ustawy o pomocy społecznej oraz niektórych innych ustaw (Dz. U. z 2023 r. poz. 1693), z dniem 1 listopada 2023 r., przyznano gminom możliwość organizowania usług opiekuńczych w formie usług sąsiedzkich. Nowa forma usług w miejscu zamieszkania obejmuje pomoc w zaspokajaniu podstawowych potrzeb życiowych, podstawową opiekę higieniczno- pielęgniacyjną, przez którą należy rozumieć formy wsparcia niewymagające specjalistycznej wiedzy i kompetencji oraz w miarę potrzeb i możliwości, zapewnienie kontaktów z otoczeniem. Ustawa określa również wymagania, które powinny być spełnione przez osoby wykonujące usługi sąsiedzkie. Zgodnie z art. 50 ust. 6a ustawy o pomocy społecznej, w przypadku organizowania przez gminę usług opiekuńczych w formie usług sąsiedzkich rada gminy w uchwale określa także szczegółowe warunki przyznawania usług sąsiedzkich ich wymiar i zakres oraz sposób rozliczania wykonywania takich usług. Jednocześnie, zgodnie z art. 50 ust. 6b ustawy o pomocy społecznej rada gminy w uchwale może postanowić o rozszerzeniu katalogu osób, dla których wsparcie w postaci usług sąsiedzkich będzie miało charakter uzupełniający opiekę sprawowaną przez rodzinę, a także wspólnie niezamieszkującego małżonka, wstępnych i zstępnych.

Gmina pokrywa koszty organizacji i realizacji usług, a odpłatność za ich świadczenie jest dochodem gminy. Wprowadzenie sąsiedzkiej formy wsparcia daje możliwość pozyskania środków finansowych z rządowego programu Korpus Wsparcia Seniorów.

Przedłożony projekt w porównaniu z uchwałą nr VIII/60/19 Rady Miejskiej w Brusach z dnia 25 czerwca 2019 r.:

- poszerza zakres usług opiekuńczych o formę usługi sąsiedzkiej,
- określa progi dochodowe odpłatności za usługi,
- definiuje koszt 1 godziny wszystkich form usług na poziomie wysokości minimalnej stawki godzinowej na podstawie art. 2 ust. 5 ustawy z dnia 10 października 2002 r. o minimalnym wynagrodzeniu za pracę.

Wobec powyższego, zasadne jest podjęcie niniejszej uchwały.

Radny Rady Miejskiej w Brusach
Michał Kin
Kosobudy

Kosobudy 26,01,2024

URZĄD MIEJSKI w BRUSACH	
Wpłynęło	2024 -01- 30
Nr	1692 / 2024
Oplata skarbową	

INTERPELACJA
Za pośrednictwem
Przewodniczącego Rady Miejskiej w Brusach
do Burmistrza Brus
Pana Witolda Ossowskiego

Szanowny Panie Burmistrzu!

Zwracam się z ogromną prośbą o zorganizowanie spotkania z przedstawicielem bądź przedstawicielami z Zarządu Dróg Wojewódzkich w Gdańsku.

Pisałem interpelacje odnośnie skrzyżowania w Lubni DW 235 z drogą powiatową w kierunku Leśna , oraz skrzyżowania DW 236 z droga powiatową w kierunku Leśna. Za każdym razem kiedy chodzi o drogi wojewódzkie to spotykamy się z niezrozumieniem i odmową.

W minionym roku Pan Stanisław Weltrowski również pisał interpelację odnośnie barier ochronnych w miejscowości Spierwia przy DW 235 w odpowiedzi otrzymał informację iż można usytuować fotoradar.

Pozostając przy DW 235 chciałbym zauważyć iż stan mostu w miejscowości Męcikał pozostawia wiele do życzenia stwarzając zagrożenie dla korzystających z tej drogi. Idealnym rozwiązaniem byłoby dla nas aby ktoś zainteresował się wreszcie naszymi prośbami i realnie podszedł do problemu jakim jest stan dróg wojewódzkich na terenie naszej gminy. W dobrym stylu byłoby gdyby ktoś spotkał się z nami i przedstawił swoje spojrzenie na ww tematy a nie tylko oschłójczycznie odpowiadał na wszystkie pisma jednakową treścią.

W ostatnim piśmie podpisanym przez Pana wicemarszałka Leszka Bonnę w odpowiedzi do interpelacji Pana Radnego Stanisława Weltrowskiego czytam że Samorząd Województwa Pomorskiego z satysfakcją przyjmuje inicjatywy lokalnych społeczności dotyczące zwiększenia poziomu bezpieczeństwa i chętnie służy pomocą merytoryczną... Chciałbym aby pomoc była realna a nie tylko merytoryczna , dlatego bardzo proszę o wystosowanie zaproszenia do odpowiedzialnych za stan dróg należących do władz wojewódzkich na terenie naszej gminy.

-Michał Kin



Burmistrz Brusy

89-632 Brusy, ul. Na Zaborach 1, tel. 52 3969300, fax 52 3969303, um@brusy.pl

www.brusy.pl

Brusy, 6 lutego 2024 r.

Nr GK.7234.7.2024

Sz. P.
Michał Kin
Radny Rady Miejskiej w Brusach

Dotyczy: interpelacja znak OPR.0003.1.2024 zgłoszona 30 stycznia 2024 r.

W odpowiedzi na Pana interpelację w sprawie zorganizowania spotkania z przedstawicielami Zarządu Dróg Wojewódzkich w Gdańsku mającego na celu omówienie stanu dróg wojewódzkich na terenie gminy Brusy informuję, że planuję zorganizować takie spotkanie w terminie do końca marca br. O ostatecznym terminie spotkania zostanie Pan poinformowany odrębnym pismem.

BURMISTRZ
dr inż. Witold Osowski

Do wiadomości:

1. Przewodniczący Rady Miejskiej w Brusach

38

Radny Rady Miejskiej w Brusach
Michał Kin
Kosobudy

Kosobudy 26,01,2024

URZĄD MIEJSKI w BRUSACH	
Wpłynęło	2024 - 01 - 30
Nr	16.93/2024
Opłata skarbową	

INTERPELACJA

Za pośrednictwem
Przewodniczącego Rady Miejskiej w Brusach
do Burmistrza Brus
Pana Witolda Ossowskiego

Szanowny Panie Burmistrzu!

Pragnę zwrócić się z prośbą o interwencję Pana w sprawie działalności SOR w Chojnicach. Bardzo wielu ludzi skarży się na zbyt długi okres, (często wielogodzinny) oczekiwania. Jako gmina Brusy często dokładamy swoje środki by usprawniać działalność oraz poprawiać komfort pacjentów ww placówki. Sam ostatnio również miałem okazję towarzyszyć na SOR i czas osoby z którą przebywałem wynosił niespełna 7 godzin.

Drugą sprawą, która oburza i bulwersuje jest opłata za miejsce postojowe. Jeżeli przyjeżdża ktoś sam, wykupuje miejsce i oczekuje w kolejce, bądź przyjeżdża z małym dzieckiem a czas wykupionego parkingu dobiega końca, to jest to problem dla takiej osoby aby nie przedłużyć opłat. Wiem że istnieje coś takiego jak aplikacja w telefonie, ale spore grono ludzi jeszcze nie korzysta z takich możliwości. Myślę jednak że dla pojedynczego pacjenta który często musi korzystać z usług szpitala również jest to sporym utrudnieniem a przede wszystkim sporym wydatkiem. Kwota 3 zł za godzinę postoju przed placówką szpitalną jest porażająco wysoka, zwłaszcza dla tych którzy po urazach, wypadkach czy z innymi dolegliwościami muszą często korzystać z usług szpitala.

Uważam że parking powinien funkcjonować w zupełnie inny sposób, na innych zasadach i za inne pieniądze. Powinien być wyznaczony teren na który wjeżdżałyby auta pobierając bilet wstępu i rozliczane powinno być przy wyjeździe.

Uważam też że powinny zniknąć miejsca zarezerwowane przed szpitalem. Miejsca takie mogą znajdować się na terenach między obiektami szpitalnymi, gdzie nie parkują pacjenci.

Może dobrym gestem ze strony zarządu szpitala byłoby spotkanie z naszą Radą Miejską w naszym urzędzie tak jak miało to nieraz miejsce ze strażą pożarną czy policją, gdzie moglibyśmy porozmawiać na tematy związane z działalnością i funkcjonowaniem szpitala.

Proszę o interwencję w imieniu tych chorych, którym często los już wystawił rachunek.


-Michał Kin



Burmistrz Brusy

89-652 Brusy, ul. Na Zaborach 1, tel. 52 3969300, fax 52 3969303, um@brusy.pl

www.brusy.pl

Brusy, 2024-02-01

OPR.8023.2.2024

Pan Maciej Polasik
Dyrektor Szpitala Specjalistycznego
im. J.K. Łukowicza w Chojnicach

W związku ze złożeniem przez Radnego Rady Miejskiej w Brusach p. Michała Kina interpelacji w sprawie działalności Szpitalnego Oddziału Ratunkowego w Chojnicach oraz odpłatności za parking przyszpitalny proszę o zajęcie stanowiska w w/w sprawie.

Załącznik:

- interpelacja radnego Michała Kina z dnia 26.01.2024 r.
- (data wpływu do Urzędu Miejskiego w Brusach dn. 30.01.2024 r.)

BURMISTRZ

dr inż. Witold Ossowski

Do wiadomości:

- Starosta Chojnicki
- Rada Miejska w Brusach
- radny Michał Kin



Burmistrz Brus

89-632 Brusy, ul. Na Zaborach 1, tel. 52 3969300, fax 52 3969303, um@brusy.pl


www.brusy.pl

Brusy, 2024-03-05

OPR.8023.2.2024

Pan Michał Kin
Radny Rady Miejskiej w Brusach

W załączeniu przekazuję kopię odpowiedzi udzielonej przez dyrekcję Szpitala Specjalistycznego im. J.K. Łukowicza w Chojnicach w odpowiedzi na Pana interpelację z dnia 26 stycznia 2024 r. w sprawie działalności Szpitalnego Oddziału Ratunkowego oraz odpłatności za parking przyszpitalny.


BURMISTRZ
w inż. Witala Ossowski

Załącznik:

– kserokopia odpowiedzi Szpitala Specjalistycznego im. J.K. Łukowicza w Chojnicach

Do wiadomości:

- Rada Miejska w Brusach



Szpital Specjalistyczny im. J. K. Łukowicza
w Chojnicach
11-100 Chojnice, pl. Leśna 20
tel. centrala (0 52) 29 10 100
tel. szpitalny (0 52) 29 10 700; fax (0 52) 29 10 100



Chojnice, 23.02.2024 r.

OPR / Rekrutacja
01.03.2024

URZĄD MIEJSKI W BRUSACH	
Wpłynęło	2024-03-01
Nr	4007/02/24
Opłata skarbową	

A. Dmoch

Szanowny Pan
Witold Ossowski
Burmistrz Brus
ul. Na Zaborach 1
89-632 Brusy

N/ znak: PP-0123-2/24

Wasz znak: OPR.8023.2.2024

Dyrekcja Szpitala Specjalistycznego im. J. K. Łukowicza w Chojnicach, w odpowiedzi na interpelację Radnego Rady Miejskiej w Brusach Pana Michała Kina informuje, że zasady funkcjonowania i udzielania świadczeń zdrowotnych w szpitalnym oddziale ratunkowym regulują przede wszystkim następujące akty prawne:

1. Ustawa z dnia 8 września 2006 roku o Państwowym Ratownictwie Medycznym (t.j. Dz. U. z 2023, poz. 1541)
2. Rozporządzenie Ministra Zdrowia z dnia 27 czerwca 2019 roku w sprawie szpitalnego oddziału ratunkowego (t.j. Dz. U. z 2023, poz. 1225).

Zgodnie z art. 1 ustawy o Państwowym Ratownictwie Medycznym celem, dla którego powołano do życia system PRM, jest zapewnienie pomocy każdej osobie znajdującej się w stanie nagłego zagrożenia zdrowotnego, wskazując przy tym w art. 3 pkt.8, że stan ten polega na nagłym lub przewidywanym w krótkim czasie pojawieniu się objawów pogarszania zdrowia którego bezpośrednim następstwem może być poważne uszkodzenie funkcji organizmu lub uszkodzenie ciała lub utrata życia, wymagający podjęcia natychmiastowych medycznych czynności ratunkowych i leczenia. Natomiast zadania szpitalnego oddziału ratunkowego zostały określone w § 2 ust.1 rozporządzenia MZ w sprawie szpitalnego oddziału ratunkowego, który stanowi, że udziela on świadczeń opieki zdrowotnej polegających na wstępnej diagnostyce oraz podjęciu leczenia w zakresie niezbędnym dla stabilizacji funkcji życiowych osób, które znajdują się w stanie nagłego zagrożenia zdrowotnego:

- 1) przetransportowanych przez:
 - a) zespoły ratownictwa medycznego,
 - b) jednostki współpracujące z systemem Państwowe Ratownictwo Medyczne,

102

- c) zespoły wyjazdowe,
 - d) lotnicze zespoły poszukiwawczo-ratownicze,
 - e) podmioty realizujące transport sanitarny na podstawie zlecenia lekarza albo felczera, w ramach udzielania świadczeń opieki zdrowotnej finansowanych ze środków publicznych;
- 2) zgłaszających się samodzielnie.

Każda z ww. osób podlega segregacji medycznej, tzw. TRIAGE, w wyniku której jest przydzielana do jednej z pięciu kategorii zróżnicowanych pod względem stopnia pilności udzielenia jej świadczeń zdrowotnych, gdzie:

- kolor czerwony oznacza natychmiastowy kontakt z lekarzem;
- kolor pomarańczowy oznacza czas oczekiwania na pierwszy kontakt z lekarzem do 10 minut;
- kolor żółty oznacza czas oczekiwania na pierwszy kontakt z lekarzem do 60 minut,;
- kolor zielony oznacza czas oczekiwania na pierwszy kontakt z lekarzem do 120 minut;
- kolor niebieski oznacza czas oczekiwania na pierwszy kontakt z lekarzem do 240 minut.

Po przeprowadzonym TRIAGE, każdy pacjent jest informowany o przydzielonej kategorii pilności oraz o liczbie osób i maksymalnym przewidywanym czasie oczekiwania na pierwszy kontakt z lekarzem. Nadmienić należy, że wskazane czasy nie uwzględniają czasu oczekiwania na wykonanie zleconych przez lekarza badań diagnostycznych (laboratoryjnych, obrazowych) i ich wyników czy też konsultacji lekarskich. Pamiętać przy tym należy, że w ciągu doby w SOR pomoc udzielana jest ok. 120 osobom. Większość z tych osób wymaga interwencji lekarskiej i wykonania badań dodatkowych co bezpośrednio przekłada się na ogólny czas przebywania pacjenta w SOR, nierzadko trwający kilka lub kilkanaście godzin.

Zapewniamy Pana radnego Michała Kina, że nasz personel dokłada wszelkiej staranności aby świadczenia w SOR były udzielane w możliwie najkrótszym czasie jednakże nie zawsze jest to możliwe biorąc pod uwagę ilość pacjentów oraz ich stan zdrowia.

Odnosząc się do sugestii i problemów zgłoszonych przez Pana radnego w zakresie szpitalnego parkingu, proszę przyjąć poniższe wyjaśnienia.

Zgodnie z opisem (warunkami) przetargu na organizację płatnego parkingu przy szpitalu wydzierżawiający, tj. firma APCOA PARKING POLSKA z siedzibą w Warszawie, zobligowana była do zainstalowania pięciu parkometrów. Po licznych zgłoszeniach, że przedłużenie opłaty parkingowej stanowi dla pacjentów problem firma APCOA zainstalowała na terenie Szpitala, w ogólnodostępnych miejscach dwa dodatkowe parkometry- w holu głównym przy rejestracji poradni oraz na I piętrze w holu windowym. Zatem pacjenci, którzy muszą dokonać dodatkowej opłaty za postój nie muszą opuszczać budynku szpitala. Sugestie Pana radnego, aby zmianie uległy zasady funkcjonowania parkingu informujemy, że ze względów organizacyjnych nie ma takiej możliwości. Wynika to z faktu iż przez parking prowadzi droga dojazdowa dla autobusów

miejskich i liniowych oraz posiadaczy kart parkingowych do pracowniczego parkingu abonamentowego, który znajduje się na terenie wewnętrznym szpitala, a proponowane przez Pana Michała Kina rozwiązanie wymagało by zamontowania bramek i szlabanów.

Jednocześnie chcielibyśmy poinformować Pana radnego, że w sprawie rozwiązań technicznych zastosowanych przy parkingach oraz optymalnych zasad funkcjonowania urządzeń parkingowych przy szpitalu można zwrócić się bezpośrednio do firmy, która obsługuje parking, tj. APCOA PARKING POLSKA Sp. z o.o. z siedzibą w Warszawie, ul. Rondo ONZ 1.

Z poważaniem

Z-ca DYREKTORA
ds. medycznych
Szpitala Specjalistycznego im. J.K. Łukowicza
w Ciołnicach
Piotr Kroński

KW